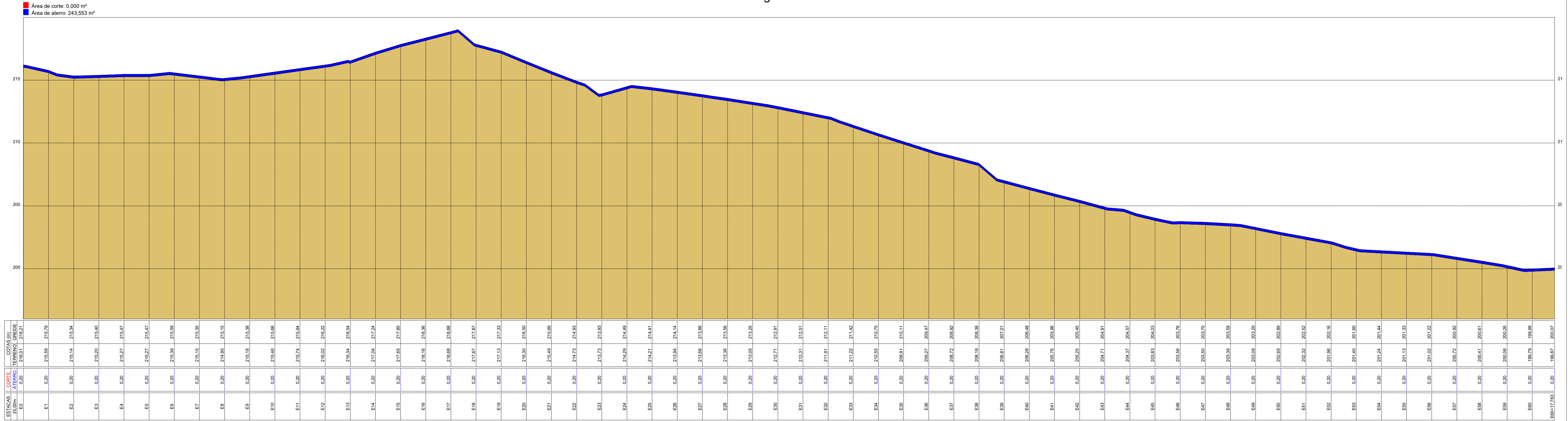


Perfil Longitudinal sem título

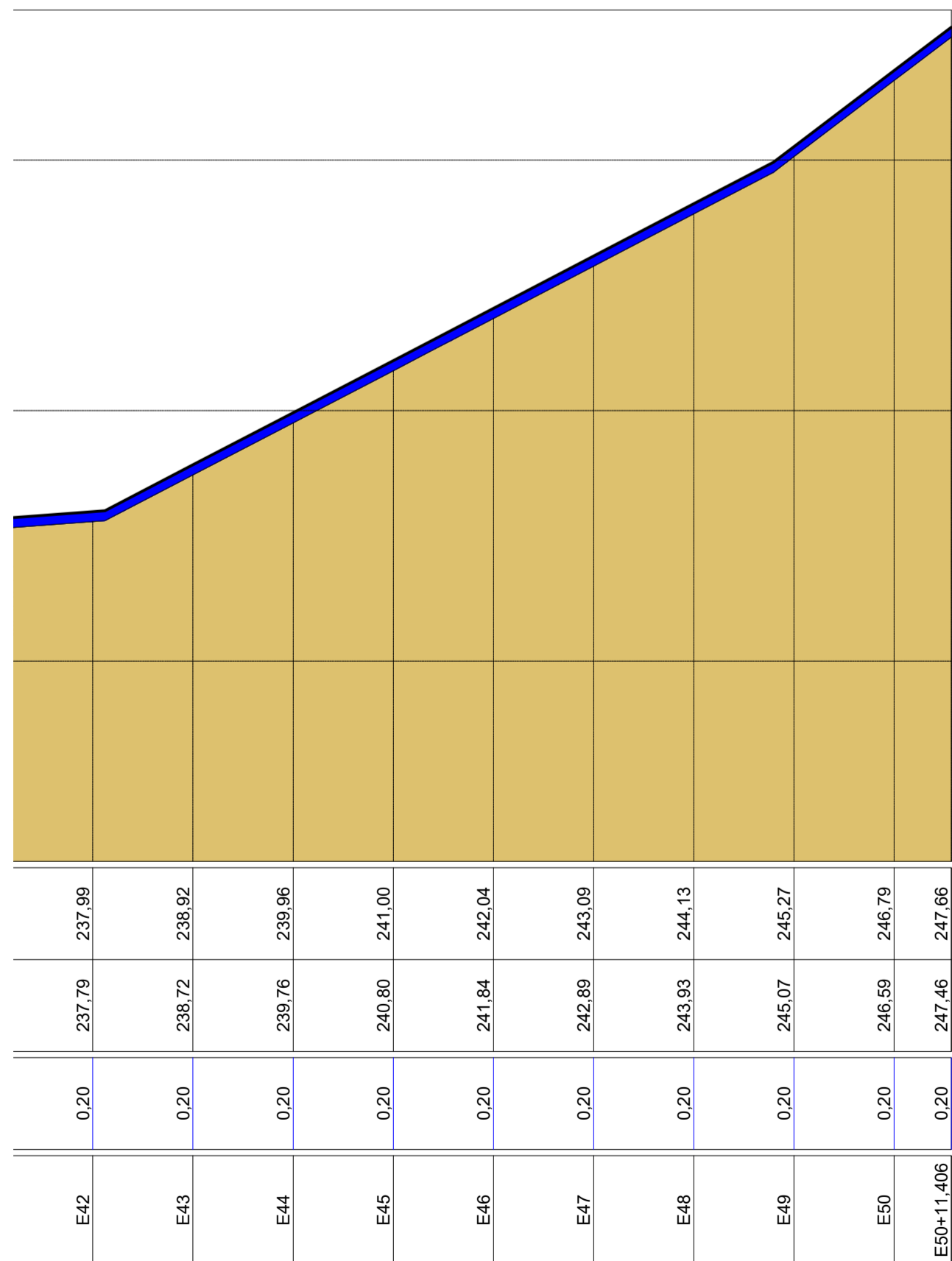
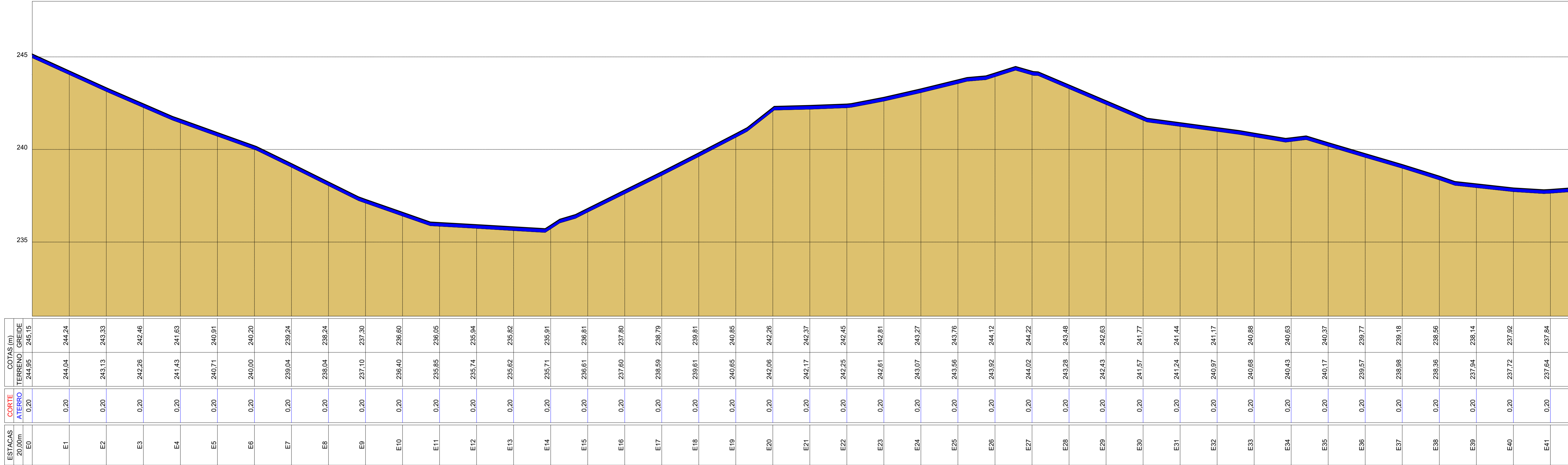


1 PLANTA DE PERFIL - TRECHO 5
Escala: Indicada

PROJETO / OBRA RECUPERAÇÃO DE ESTRADAS VICINAIS NA ZONA RURAL DE AXIXÁ DO TOCANTINS - TO		DATA: 02 DE JULHO DE 2025								
TIPO DE OBRA RECUPERAÇÃO DE ESTRADAS DE TERRA		ESCALAS: Indicadas								
DENOMINAÇÃO: PLANTA DE PERFIL - TRECHO 5		VERSÃO: 01								
QUADRO RESUMO: <table border="1"> <thead> <tr> <th>ÁREAS</th> <th>M²</th> </tr> </thead> <tbody> <tr> <td>COMPIMENTO DO TRECHO:</td> <td>1.218,50</td> </tr> <tr> <td>LARGURA MÉDIA DO TRECHO:</td> <td>6,00</td> </tr> <tr> <td>ÁREA DO TRECHO:</td> <td>7.311,00</td> </tr> </tbody> </table>		ÁREAS	M²	COMPIMENTO DO TRECHO:	1.218,50	LARGURA MÉDIA DO TRECHO:	6,00	ÁREA DO TRECHO:	7.311,00	PROJETO:
ÁREAS	M²									
COMPIMENTO DO TRECHO:	1.218,50									
LARGURA MÉDIA DO TRECHO:	6,00									
ÁREA DO TRECHO:	7.311,00									
LOCAL DA OBRA: Estrada vicinal, trecho entre estrada da teca e estrada de acesso ao P. A. Santa Bárbara e P.A. Najás		PRANCHA: A01								
PROPRIETÁRIO: PREFEITURA MUNICIPAL DE AXIXÁ DO TOCANTINS - TO CNPJ: 00.766.725/0001-95 ANDRÉ GONÇALVES MONTEIRO DE LIMA-04737465305										
PROJETO: ANDRÉ GONÇALVES MONTEIRO DE LIMA Engenheiro civil CREA: 111615915-5										
EXECUÇÃO: xxxxxxxxxxxxxxxxxxxxxxxx Engenheira Arquiteta e Urbanista: CREA CAU: xxxxx-x										

Perfil Longitudinal sem título

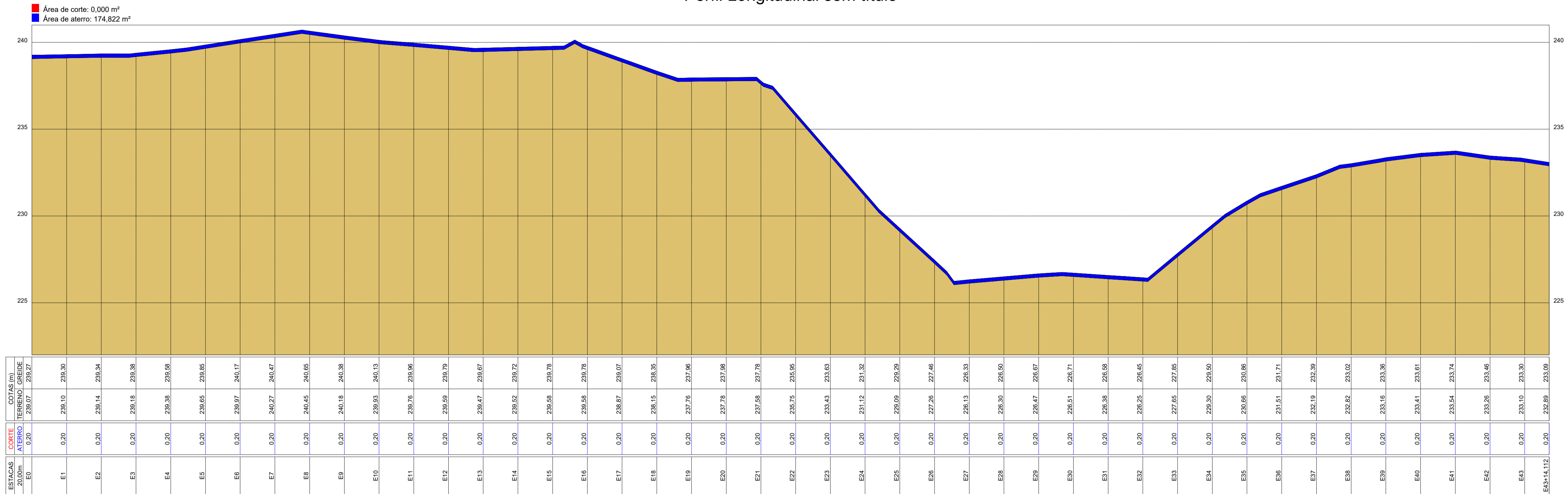
■ Área de corte: 0,000 m²
 ■ Área de aterro: 202,281 m²



1 PLANTA DE PERFIL - TRECHO 6
 Escala: Indicada

PROJETO / OBRA RECUPERAÇÃO DE ESTRADAS VICINAIS NA ZONA RURAL DE AXIXÁ DO TOCANTINS - TO	DATA: 02 DE JULHO DE 2025								
TIPO DE OBRA RECUPERAÇÃO DE ESTRADAS DE TERRA	ESCALAS: Indicadas								
DENOMINAÇÃO: PLANTA DE PERFIL - TRECHO 6	VERSÃO: 01								
QUADRO RESUMO: <table border="1"> <thead> <tr> <th>ÁREAS</th> <th>M²</th> </tr> </thead> <tbody> <tr> <td>COMPRIMENTO DO TRECHO:</td> <td>1.015,21</td> </tr> <tr> <td>LARGURA MÉDIA DO TRECHO:</td> <td>6,00</td> </tr> <tr> <td>ÁREA DO TRECHO:</td> <td>6.091,26</td> </tr> </tbody> </table>	ÁREAS	M²	COMPRIMENTO DO TRECHO:	1.015,21	LARGURA MÉDIA DO TRECHO:	6,00	ÁREA DO TRECHO:	6.091,26	PROJETO: 
ÁREAS	M²								
COMPRIMENTO DO TRECHO:	1.015,21								
LARGURA MÉDIA DO TRECHO:	6,00								
ÁREA DO TRECHO:	6.091,26								
LOCAL DA OBRA: Estrada vicinal, trecho entre estrada da teca e estrada de acesso ao P. A. Santa Bárbara e P.A. Najás	PRANCHA: A01								
PROPRIETÁRIO: PREFEITURA MUNICIPAL DE AXIXÁ DO TOCANTINS - TO CNPJ: 00.766.726/0001-95									
PROJETO: ANDRÉ GONÇALVES MONTEIRO DE LIMA Engenheiro civil CREA: 111615915-5									
EXECUÇÃO: xxxxxxxxxxxxxxxxxxxxxxxx Engenheira Arquiteta e Urbanista: CREA CAU: xxxxx-x									

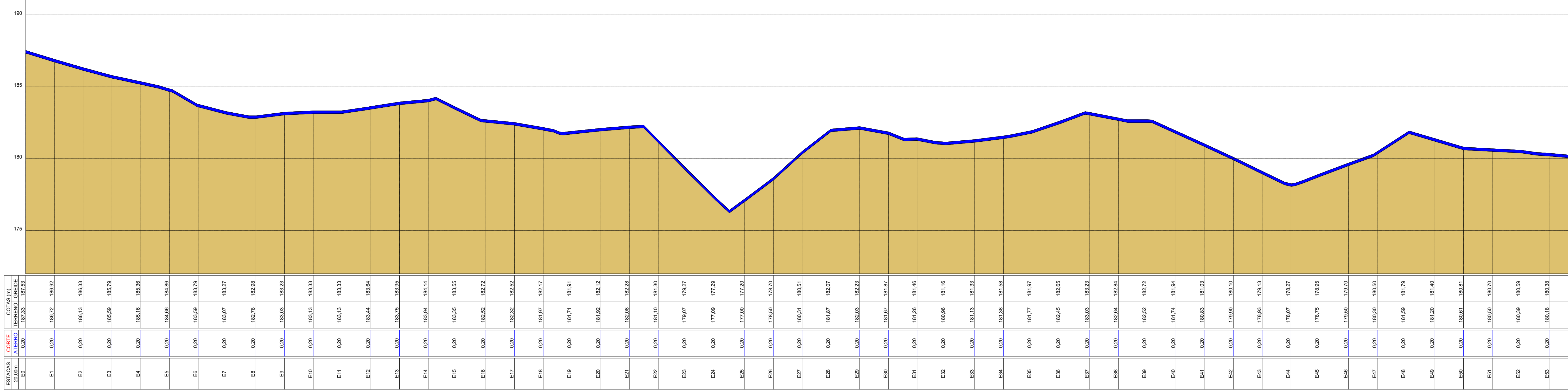
Perfil Longitudinal sem título



1 PLANTA DE PERFIL - TRECHO 7
Escala: Indicada

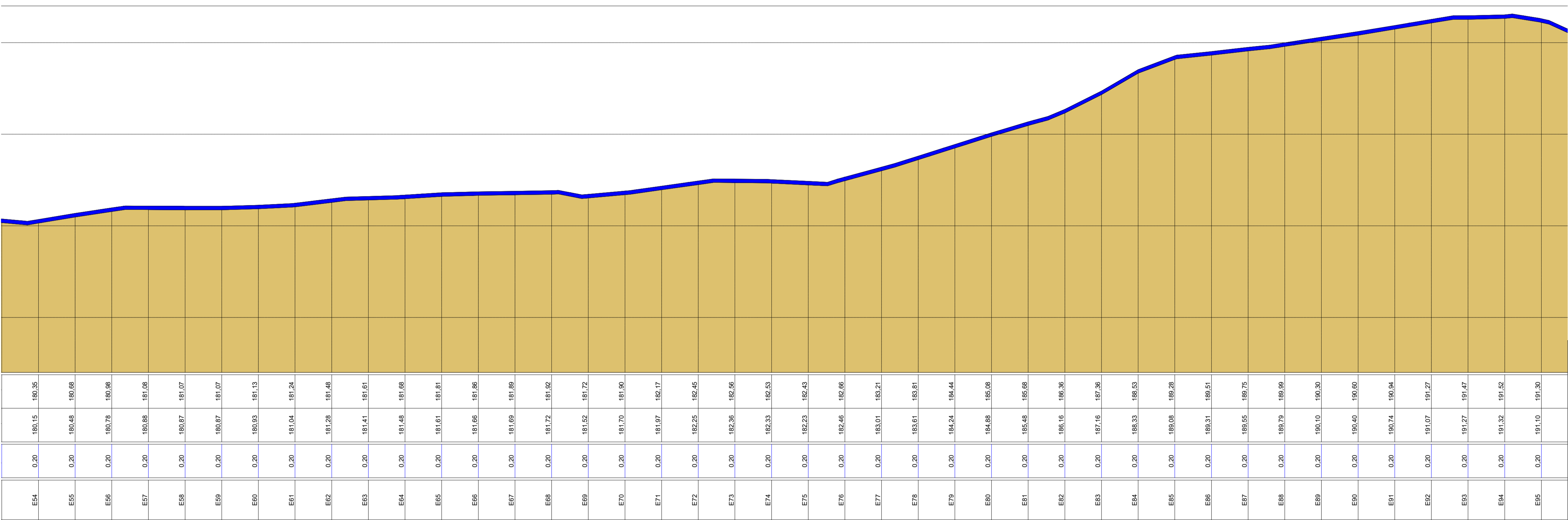
PROJETO / OBRA RECUPERAÇÃO DE ESTRADAS VICINAIS NA ZONA RURAL DE AXIXÁ DO TOCANTINS - TO		DATA: 02 DE JULHO DE 2025
TIPO DE OBRA RECUPERAÇÃO DE ESTRADAS DE TERRA		ESCALAS: Indicadas
DENOMINAÇÃO: PLANTA DE PERFIL - TRECHO 7		VERSÃO: 01
QUADRO RESUMO:		
ÁREAS	M²	
COMPRIMENTO DO TRECHO:	872,16	
LARGURA MÉDIA DO TRECHO:	6,00	
ÁREA DO TRECHO:	5.232,96	
LOCAL DA OBRA: Estrada vicinal, trecho entre estrada da teca e estrada de acesso ao P. A. Santa Bárbara e P.A. Najás		
PROPRIETÁRIO: PREFEITURA MUNICIPAL DE AXIXÁ DO TOCANTINS - TO CNPJ: 00.766.726/0001-95 ANDRÉ GONÇALVES MONTEIRO DE LIMA-04737465305		PROJETO: 
PROJETO: ANDRÉ GONÇALVES MONTEIRO DE LIMA Engenheiro civil CREA: 111615915-5		PRANCHA: A01
EXECUÇÃO: xxxxxxxxxxxxxxxxxxxxxxxx Engenheira Arquiteta e Urbanista: CREA CAU: xxxxx-x		

■ Área de corte: 0,000 m²
■ Área de aterro: 769,057 m²



ESTACAS 20,00m	CORTE	ATERRO	TERRENO	GRÉDE	COBAS (m)
E0	0,20	0,20	187,33	187,33	187,33
E1	0,20	0,20	186,72	186,92	186,92
E2	0,20	0,20	186,13	186,33	186,33
E3	0,20	0,20	185,59	185,79	185,79
E4	0,20	0,20	185,15	185,35	185,35
E5	0,20	0,20	184,66	184,86	184,86
E6	0,20	0,20	183,59	183,79	183,79
E7	0,20	0,20	183,07	183,27	183,27
E8	0,20	0,20	182,78	182,98	182,98
E9	0,20	0,20	183,03	183,23	183,23
E10	0,20	0,20	183,13	183,33	183,33
E11	0,20	0,20	183,13	183,33	183,33
E12	0,20	0,20	183,44	183,64	183,64
E13	0,20	0,20	183,75	183,95	183,95
E14	0,20	0,20	183,94	184,14	184,14
E15	0,20	0,20	183,35	183,55	183,55
E16	0,20	0,20	182,52	182,72	182,72
E17	0,20	0,20	182,32	182,52	182,52
E18	0,20	0,20	181,97	182,17	182,17
E19	0,20	0,20	181,71	181,91	181,91
E20	0,20	0,20	181,92	182,12	182,12
E21	0,20	0,20	182,08	182,28	182,28
E22	0,20	0,20	181,10	181,30	181,30
E23	0,20	0,20	179,07	179,27	179,27
E24	0,20	0,20	177,09	177,29	177,29
E25	0,20	0,20	177,00	177,20	177,20
E26	0,20	0,20	176,50	176,70	176,70
E27	0,20	0,20	180,31	180,51	180,51
E28	0,20	0,20	181,87	182,07	182,07
E29	0,20	0,20	182,03	182,23	182,23
E30	0,20	0,20	181,67	181,87	181,87
E31	0,20	0,20	181,26	181,46	181,46
E32	0,20	0,20	180,96	181,16	181,16
E33	0,20	0,20	181,13	181,33	181,33
E34	0,20	0,20	181,38	181,58	181,58
E35	0,20	0,20	181,77	181,97	181,97
E36	0,20	0,20	182,45	182,65	182,65
E37	0,20	0,20	183,03	183,23	183,23
E38	0,20	0,20	182,64	182,84	182,84
E39	0,20	0,20	182,52	182,72	182,72
E40	0,20	0,20	181,74	181,94	181,94
E41	0,20	0,20	180,83	181,03	181,03
E42	0,20	0,20	179,90	180,10	180,10
E43	0,20	0,20	178,93	179,13	179,13
E44	0,20	0,20	178,07	178,27	178,27
E45	0,20	0,20	178,75	178,95	178,95
E46	0,20	0,20	179,50	179,70	179,70
E47	0,20	0,20	180,30	180,50	180,50
E48	0,20	0,20	181,59	181,79	181,79
E49	0,20	0,20	181,20	181,40	181,40
E50	0,20	0,20	180,61	180,81	180,81
E51	0,20	0,20	180,50	180,70	180,70
E52	0,20	0,20	180,39	180,59	180,59
E53	0,20	0,20	180,18	180,38	180,38

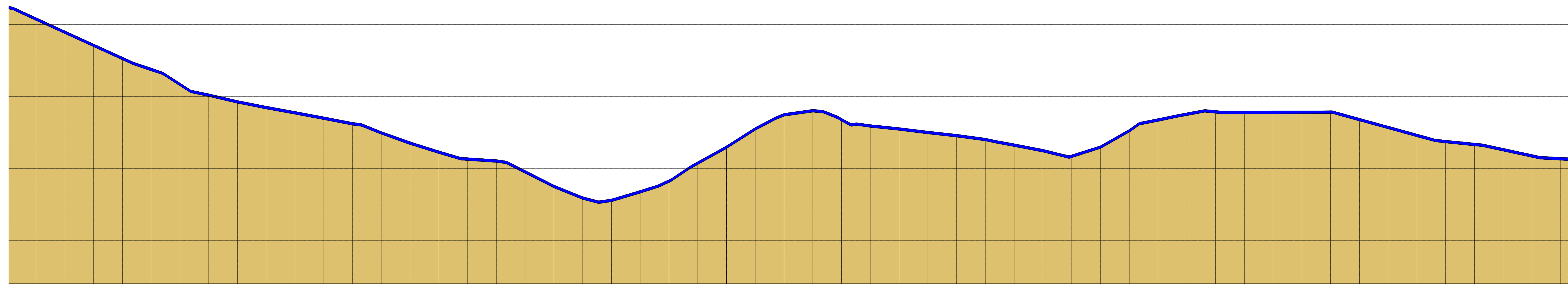
Perfil Longitu



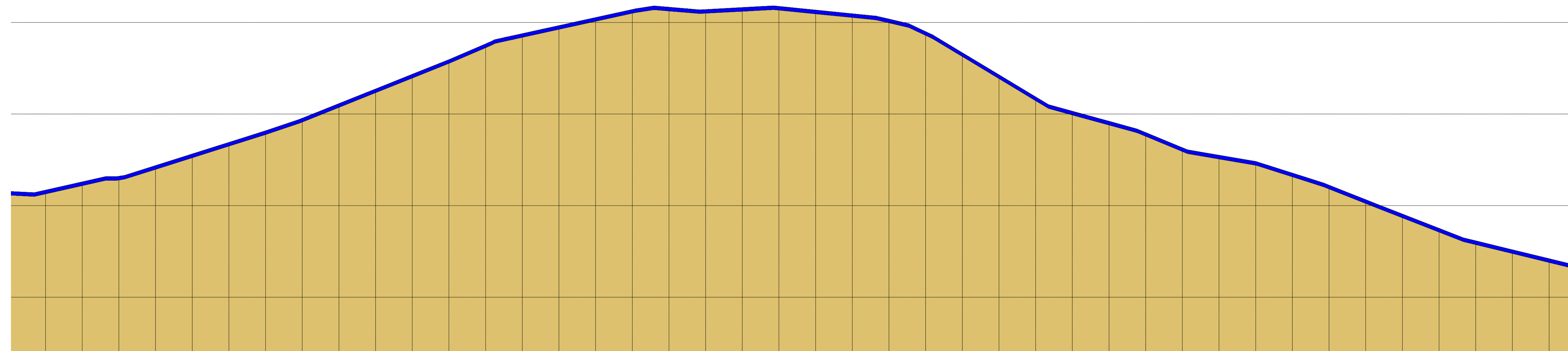
E54	0,20	180,35	180,55	180,55
E55	0,20	180,48	180,68	180,68
E56	0,20	180,78	180,98	180,98
E57	0,20	180,88	181,08	181,08
E58	0,20	180,87	181,07	181,07
E59	0,20	180,87	181,07	181,07
E60	0,20	180,93	181,13	181,13
E61	0,20	181,04	181,24	181,24
E62	0,20	181,28	181,48	181,48
E63	0,20	181,41	181,61	181,61
E64	0,20	181,48	181,68	181,68
E65	0,20	181,61	181,81	181,81
E66	0,20	181,66	181,86	181,86
E67	0,20	181,69	181,89	181,89
E68	0,20	181,72	181,92	181,92
E69	0,20	181,52	181,72	181,72
E70	0,20	181,70	181,90	181,90
E71	0,20	181,97	182,17	182,17
E72	0,20	182,25	182,45	182,45
E73	0,20	182,38	182,58	182,58
E74	0,20	182,33	182,53	182,53
E75	0,20	182,23	182,43	182,43
E76	0,20	182,46	182,66	182,66
E77	0,20	183,01	183,21	183,21
E78	0,20	183,61	183,81	183,81
E79	0,20	184,24	184,44	184,44
E80	0,20	184,88	185,08	185,08
E81	0,20	185,48	185,68	185,68
E82	0,20	186,16	186,36	186,36
E83	0,20	187,16	187,36	187,36
E84	0,20	188,33	188,53	188,53
E85	0,20	189,08	189,28	189,28
E86	0,20	189,31	189,51	189,51
E87	0,20	189,55	189,75	189,75
E88	0,20	189,79	189,99	189,99
E89	0,20	190,10	190,30	190,30
E90	0,20	190,40	190,60	190,60
E91	0,20	190,74	190,94	190,94
E92	0,20	191,07	191,27	191,27
E93	0,20	191,27	191,47	191,47
E94	0,20	191,32	191,52	191,52
E95	0,20	191,10	191,30	191,30

PROJETO / OBRA RECUPERAÇÃO DE ESTRADAS VICINAIS NA ZONA RURAL DE AXIXÁ DO TOCANTINS - TO		DATA: 02 DE JULHO DE 2025
TIPO DE OBRA RECUPERAÇÃO DE ESTRADAS DE TERRA		ESCALAS: Indicadas
DENOMINAÇÃO: PLANTA DE PERFIL - TRECHO 8		VERSÃO: 01
QUADRO RESUMO:		
ÁREAS	M²	
COMPIMENTO DO TRECHO:	3.856,83	
LARGURA MÉDIA DO TRECHO:	6,00	
ÁREA DO TRECHO:	23.140,88	
LOCAL DA OBRA: Estrada vicinal, trecho entre estrada da teca e estrada de acesso ao P. A. Santa Bárbara e P.A Najás		
PROPRIETÁRIO: PREFEITURA MUNICIPAL DE AXIXÁ DO TOCANTINS - TO CNPJ: 00.766.725/0001-95		
PROJETO: ANDRÉ GONÇALVES MONTEIRO DE LIMA Engenheiro civil CREA: 111615915-5		PRANCHA: A01
EXECUÇÃO: xxxxxxxxxxxxxxxxxxxxxxxx Engenheira Arquiteta e Urbanista: CREA CAU: xxxxx-x		


1 **PLANTA DE PERFIL - TRECHO 8**
 Escala: Indicada



E96	0,20	190,29	190,49
E97	0,20	189,37	189,57
E98	0,20	188,46	188,66
E99	0,20	187,55	187,75
E100	0,20	186,79	186,99
E101	0,20	185,75	185,95
E102	0,20	185,00	185,20
E103	0,20	184,53	184,73
E104	0,20	184,13	184,33
E105	0,20	183,77	183,97
E106	0,20	183,39	183,59
E107	0,20	183,01	183,21
E108	0,20	182,38	182,58
E109	0,20	181,66	181,86
E110	0,20	181,03	181,23
E111	0,20	180,56	180,76
E112	0,20	180,42	180,62
E113	0,20	179,67	179,87
E114	0,20	179,65	179,85
E115	0,20	177,85	178,05
E116	0,20	177,68	177,88
E117	0,20	179,28	179,48
E118	0,20	179,02	179,22
E119	0,20	180,27	180,47
E120	0,20	181,38	181,58
E121	0,20	182,65	182,85
E122	0,20	183,63	183,83
E123	0,20	183,91	184,11
E124	0,20	183,29	183,49
E125	0,20	182,86	183,06
E126	0,20	182,65	182,85
E127	0,20	182,40	182,60
E128	0,20	182,18	182,38
E129	0,20	181,91	182,11
E130	0,20	181,53	181,73
E131	0,20	181,14	181,34
E132	0,20	180,75	180,95
E133	0,20	181,39	181,59
E134	0,20	182,52	182,72
E135	0,20	183,27	183,47
E136	0,20	183,67	183,87
E137	0,20	183,84	184,04
E138	0,20	183,79	183,99
E139	0,20	183,80	184,00
E140	0,20	183,81	184,01
E141	0,20	183,82	184,02
E142	0,20	183,30	183,50
E143	0,20	182,75	182,95
E144	0,20	182,20	182,40
E145	0,20	181,77	181,97
E146	0,20	181,57	181,77
E147	0,20	181,20	181,40
E148	0,20	180,77	180,97
E149	0,20	180,58	180,78

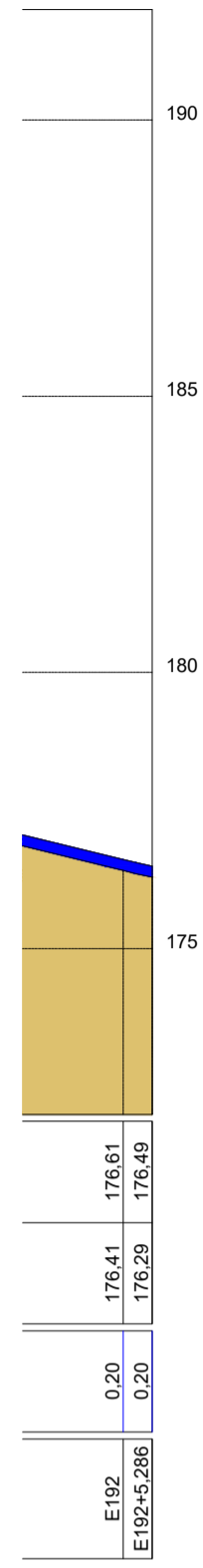


E150	0,20	186,64	186,84
E151	0,20	181,09	181,29
E152	0,20	181,40	181,60
E153	0,20	181,68	181,88
E154	0,20	182,62	182,82
E155	0,20	183,25	183,45
E156	0,20	183,88	184,08
E157	0,20	184,57	184,77
E158	0,20	185,37	185,57
E159	0,20	186,17	186,37
E160	0,20	186,97	187,17
E161	0,20	187,77	187,97
E162	0,20	188,63	188,83
E163	0,20	189,19	189,39
E164	0,20	189,63	189,83
E165	0,20	190,07	190,27
E166	0,20	190,50	190,70
E167	0,20	190,63	190,83
E168	0,20	190,50	190,70
E169	0,20	190,61	190,81
E170	0,20	190,67	190,87
E171	0,20	190,47	190,67
E172	0,20	190,27	190,47
E173	0,20	189,98	190,18
E174	0,20	189,30	189,50
E175	0,20	188,14	188,34
E176	0,20	186,94	187,14
E177	0,20	185,73	185,93
E178	0,20	184,55	184,75
E179	0,20	184,40	184,60
E180	0,20	183,79	183,99
E181	0,20	182,96	183,16
E182	0,20	182,55	182,75
E183	0,20	182,21	182,41
E184	0,20	181,57	181,77
E185	0,20	180,91	181,11
E186	0,20	180,12	180,32
E187	0,20	179,34	179,54
E188	0,20	178,56	178,76
E189	0,20	177,88	178,08
E190	0,20	177,39	177,59
E191	0,20	176,90	177,10

PROJETO / OBRA RECUPERAÇÃO DE ESTRADAS VICINAIS NA ZONA RURAL DE AXIXÁ DO TOCANTINS - TO		DATA: 02 DE JULHO DE 2025
TIPO DE OBRA RECUPERAÇÃO DE ESTRADAS DE TERRA		ESCALAS: Indicadas
DENOMINAÇÃO: PLANTA DE PERFIL - TRECHO 8		VERSÃO: 01
QUADRO RESUMO:		
ÁREAS	M²	
COMPRIMENTO DO TRECHO:	3.856,83	
LARGURA MÉDIA DO TRECHO:	6,00	
ÁREA DO TRECHO:	23.140,88	
LOCAL DA OBRA: Estrada vicinal, trecho entre estrada da teca e estrada de acesso ao P. A. Santa Bárbara e P.A. Najás		
PROPRIETÁRIO: PREFEITURA MUNICIPAL DE AXIXÁ DO TOCANTINS - TO CNPJ: 00.766.726/0001-95		PROJETO: 
ANDRÉ GONÇALVES MONTEIRO DE LIMA Engenheiro civil CREA: 111615915-5		PRANCHA: A02


1 PLANTA DE PERFIL - TRECHO 8
Escala: Indicada

EXECUÇÃO: xxxxxxxxxxxxxxxxxxxx
Engenheira | Arquiteta e Urbanista: CREA | CAU: xxxxx-x



1 PLANTA DE PERFIL - TRECHO 8

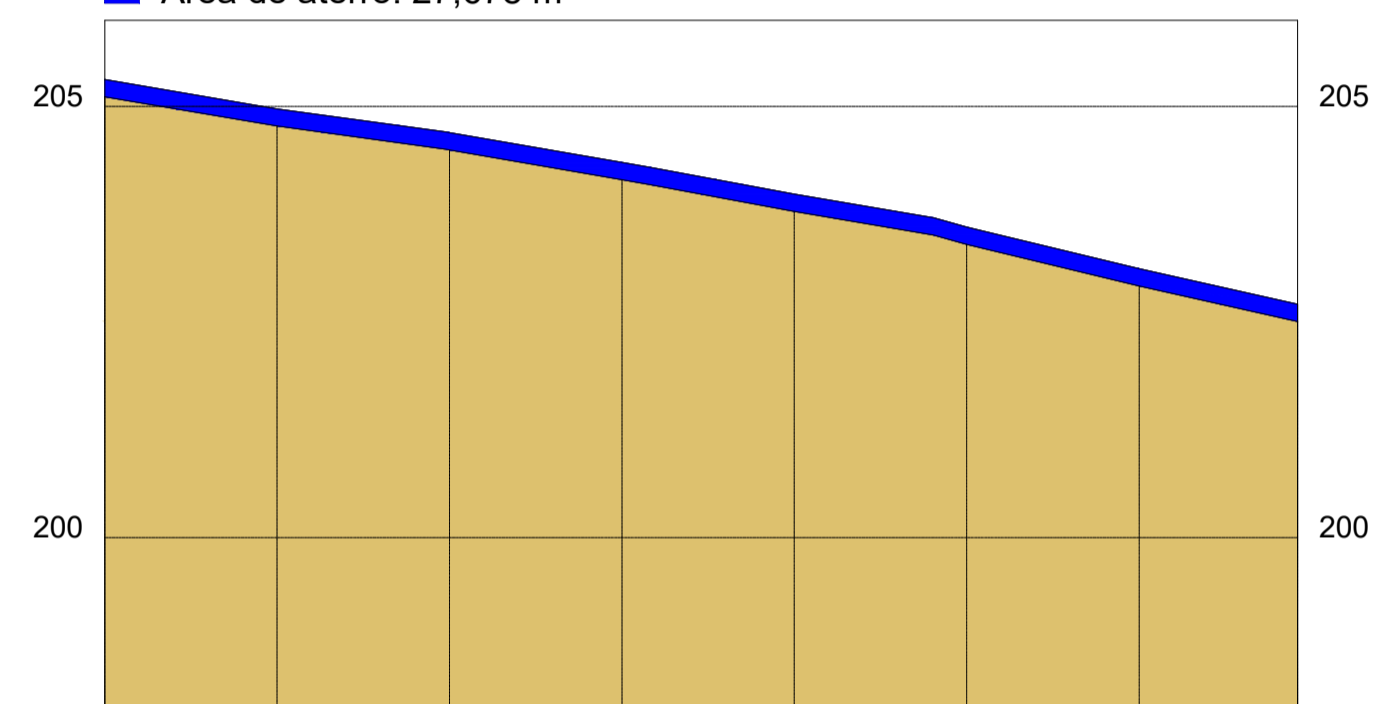
Escala: Indicada

PROJETO / OBRA RECUPERAÇÃO DE ESTRADAS VICINAIS NA ZONA RURAL DE AXIXÁ DO TOCANTINS - TO	DATA: 02 DE JULHO DE 2025								
TIPO DE OBRA RECUPERAÇÃO DE ESTRADAS DE TERRA	ESCALAS: Indicadas								
DENOMINAÇÃO: PLANTA DE PERFIL - TRECHO 8	VERSÃO: 01								
QUADRO RESUMO: <table border="1"> <thead> <tr> <th>ÁREAS</th> <th>M²</th> </tr> </thead> <tbody> <tr> <td>COMPRIMENTO DO TRECHO:</td> <td>3.856,83</td> </tr> <tr> <td>LARGURA MÉDIA DO TRECHO:</td> <td>6,00</td> </tr> <tr> <td>ÁREA DO TRECHO:</td> <td>23.140,98</td> </tr> </tbody> </table>	ÁREAS	M²	COMPRIMENTO DO TRECHO:	3.856,83	LARGURA MÉDIA DO TRECHO:	6,00	ÁREA DO TRECHO:	23.140,98	PROJETO: 
ÁREAS	M²								
COMPRIMENTO DO TRECHO:	3.856,83								
LARGURA MÉDIA DO TRECHO:	6,00								
ÁREA DO TRECHO:	23.140,98								
LOCAL DA OBRA: Estrada vicinal, trecho entre estrada da teca e estrada de acesso ao P. A. Santa Bárbara e P.A. Najás	PRANCHA: A03								

PROPRIETÁRIO: PREFEITURA MUNICIPAL DE AXIXÁ DO TOCANTINS - TO
 CNPJ: 00.766.726/0001-95
 ANDRÉ GONÇALVES MONTEIRO DE LIMA: 04737463306
 PROJETO: ANDRÉ GONÇALVES MONTEIRO DE LIMA
 Engenheiro civil | CREA: 111615915-5
 EXECUÇÃO: xxxxxxxxxxxxxxxxxxxxxxxx
 Engenheira | Arquiteta e Urbanista: CREA | CAU: xxxxx-x

Perfil Longitudinal sem título


■ Área de corte: 0,000 m²
■ Área de aterro: 27,678 m²



ESTACAS	COTAS (m)	
	TERRENO	GREIDE
20,00m	205,11	205,31
E0	0,20	
E1	0,20	204,77
E2	0,20	204,50
E3	0,20	204,15
E4	0,20	203,79
E5	0,20	203,40
E6	0,20	202,92
E6+18,389	0,20	202,51

1 PLANTA DE PERFIL - TRECHO 9

Escala: Indicada

PROJETO / OBRA RECUPERAÇÃO DE ESTRADAS VICINAIS NA ZONA RURAL DE AXIXÁ DO TOCANTINS - TO	DATA: 02 DE JULHO DE 2025								
TIPO DE OBRA RECUPERAÇÃO DE ESTRADAS DE TERRA	ESCALAS: Indicadas								
DENOMINAÇÃO: PLANTA DE PERFIL - TRECHO 9	VERSÃO: 01								
QUADRO RESUMO: <table border="1"> <thead> <tr> <th>ÁREAS</th> <th>M²</th> </tr> </thead> <tbody> <tr> <td>COMPRIMENTO DO TRECHO:</td> <td>147,52</td> </tr> <tr> <td>LARGURA MÉDIA DO TRECHO:</td> <td>6,00</td> </tr> <tr> <td>ÁREA DO TRECHO:</td> <td>885,12</td> </tr> </tbody> </table>	ÁREAS	M ²	COMPRIMENTO DO TRECHO:	147,52	LARGURA MÉDIA DO TRECHO:	6,00	ÁREA DO TRECHO:	885,12	PROJETO: 
ÁREAS	M ²								
COMPRIMENTO DO TRECHO:	147,52								
LARGURA MÉDIA DO TRECHO:	6,00								
ÁREA DO TRECHO:	885,12								
LOCAL DA OBRA: Estrada vicinal, trecho entre estrada da teca e estrada de acesso ao P. A. Santa Bárbara e P.A. Najás	PRANCHA: A01								

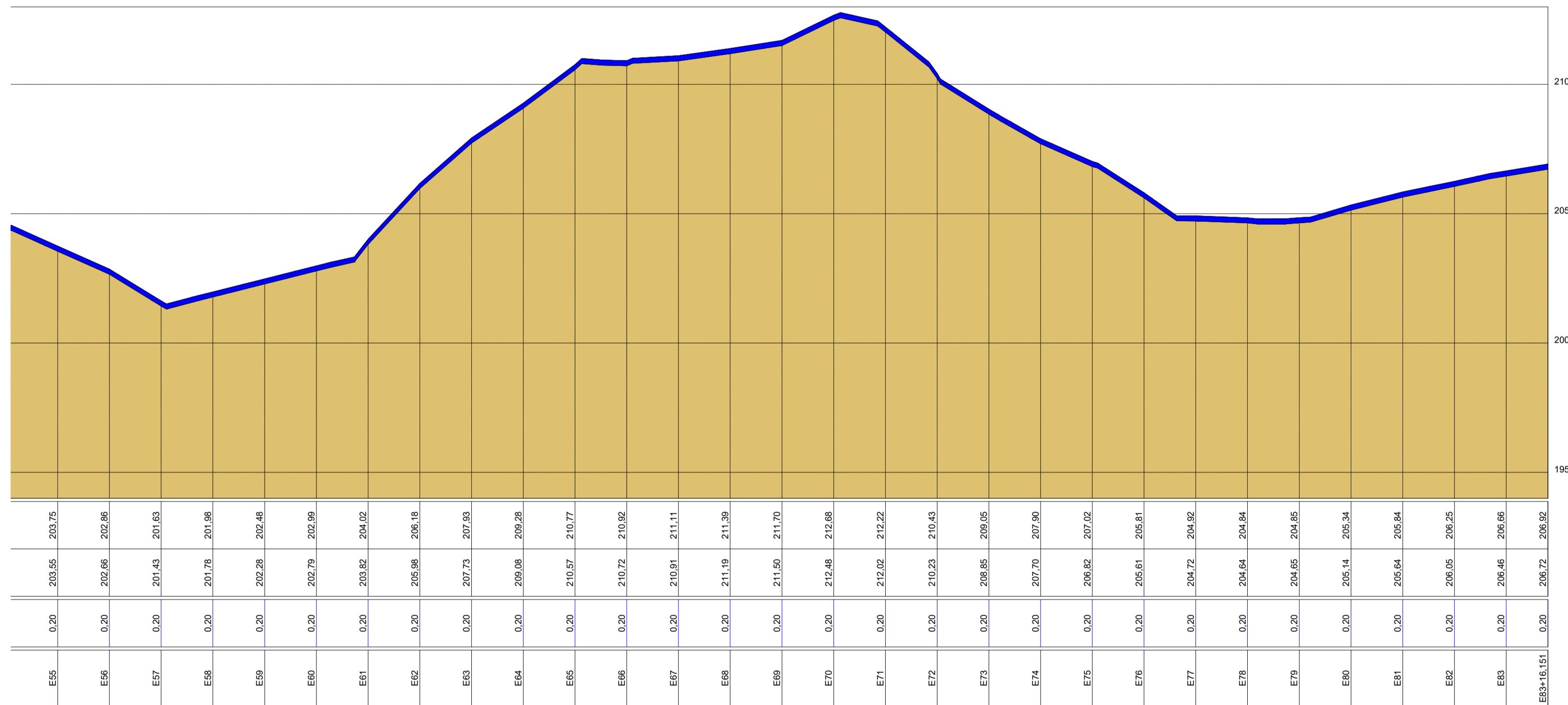
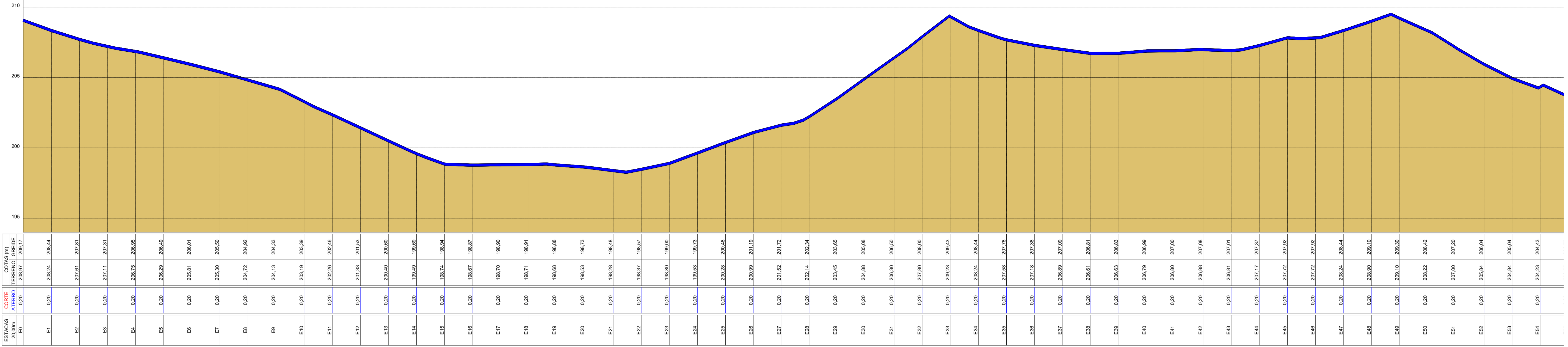
PROPRIETÁRIO: PREFEITURA MUNICIPAL DE AXIXÁ DO TOCANTINS - TO
 CNPJ: 00.766.726/0001-95

ANDRÉ GONÇALVES MONTEIRO DE LIMA
 Engenheiro civil | CREA: 111615915-5

PROJETO: ANDRÉ GONÇALVES MONTEIRO DE LIMA
 Engenheiro civil | CREA: 111615915-5

EXECUÇÃO: xxxxxxxxxxxxxxxxxxxxxxx
 Engenheira | Arquiteta e Urbanista: CREA | CAU: xxxxx-x

■ Área de corte: 0.000 m²
 ■ Área de aterro: 335.230 m²

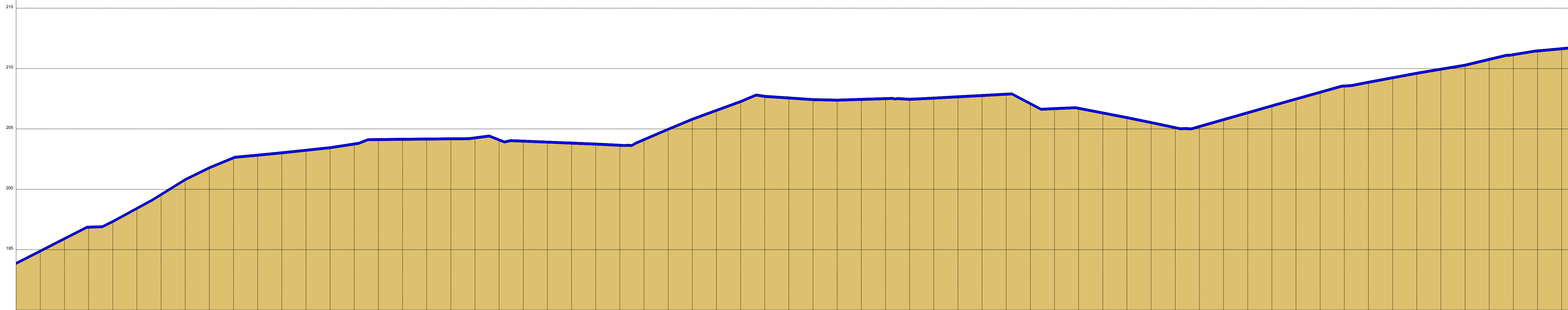


1 PLANTA DE PERFIL - TRECHO 10

Escala: Indicada

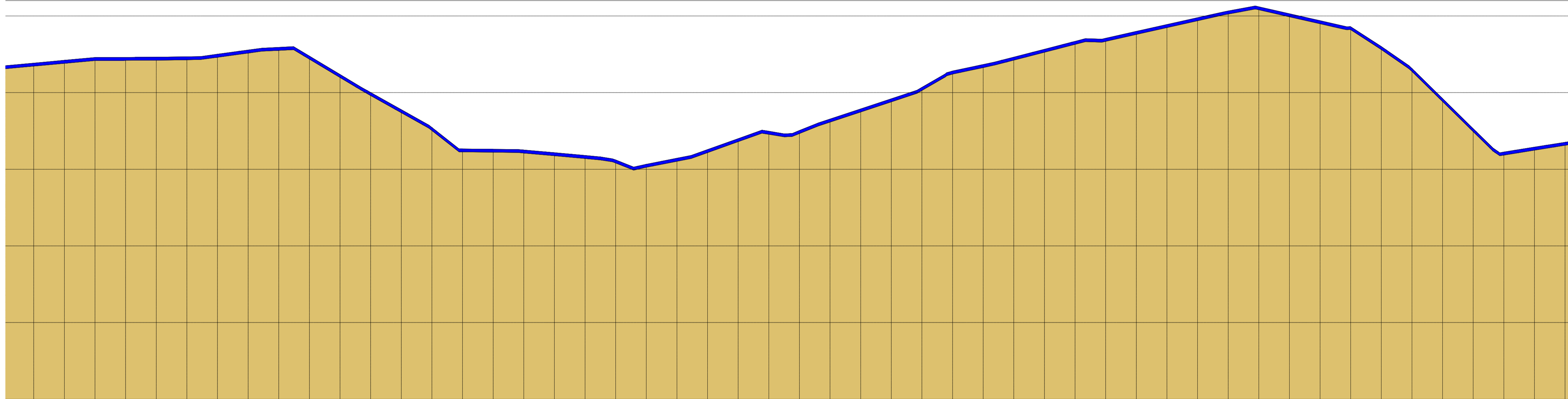
PROJETO / OBRA RECUPERAÇÃO DE ESTRADAS VICINAIS NA ZONA RURAL DE AXIÁ DO TOCANTINS - TO		DATA: 02 DE JULHO DE 2025								
TIPO DE OBRA RECUPERAÇÃO DE ESTRADAS DE TERRA		ESCALAS: Indicadas								
DENOMINAÇÃO: PLANTA DE PERFIL - TRECHO 10		VERSÃO: 01								
QUADRO RESUMO: <table border="1"> <thead> <tr> <th>ÁREAS</th> <th>M²</th> </tr> </thead> <tbody> <tr> <td>COMPRIMENTO DO TRECHO:</td> <td>1.491,97</td> </tr> <tr> <td>LARGURA MÉDIA DO TRECHO:</td> <td>6,00</td> </tr> <tr> <td>ÁREA DO TRECHO:</td> <td>8.969,82</td> </tr> </tbody> </table>		ÁREAS	M²	COMPRIMENTO DO TRECHO:	1.491,97	LARGURA MÉDIA DO TRECHO:	6,00	ÁREA DO TRECHO:	8.969,82	PROJETO:
ÁREAS	M²									
COMPRIMENTO DO TRECHO:	1.491,97									
LARGURA MÉDIA DO TRECHO:	6,00									
ÁREA DO TRECHO:	8.969,82									
LOCAL DA OBRA: Estrada vicinal, trecho entre estrada da teca e estrada de acesso ao P. A. Santa Bárbara e P.A. Najás		PRANCHA: A01								
PROPRIETÁRIO: PREFEITURA MUNICIPAL DE AXIÁ DO TOCANTINS - TO CNPJ: 00.766.726/0001-95										
PROJETO: ANDRÉ GONÇALVES MONTEIRO DE LIMA Engenheiro civil CREA: 111615915-5										
EXECUÇÃO: xxxxxxxxxxxxxxxxxxxxxxxx Engenheira Arquiteta e Urbanista: CREA CAU: xxxxx-x										

Área de corte: 0,000 m²
 Área de aterro: 547,603 m²



ESTACAS	CORTE	COPIAS (m)	TERRENO	ORDEM	ORDEM
E0	0,20	193,77	193,97		
E1	0,20	194,79	194,99		
E2	0,20	195,81	196,01		
E3	0,20	196,79	196,96		
E4	0,20	197,73	197,43		
E5	0,20	198,32	198,52		
E6	0,20	199,04	199,06		
E7	0,20	200,20	200,90		
E8	0,20	201,08	201,88		
E9	0,20	202,51	202,71		
E10	0,20	202,72	203,62		
E11	0,20	202,92	203,12		
E12	0,20	203,13	203,83		
E13	0,20	203,35	203,65		
E14	0,20	203,65	203,85		
E15	0,20	204,02	204,22		
E16	0,20	204,04	204,24		
E17	0,20	204,08	204,28		
E18	0,20	204,08	204,28		
E19	0,20	204,16	204,36		
E20	0,20	203,99	204,19		
E21	0,20	203,89	204,09		
E22	0,20	203,81	204,01		
E23	0,20	203,73	203,63		
E24	0,20	203,64	203,84		
E25	0,20	203,55	203,75		
E26	0,20	204,01	204,21		
E27	0,20	204,07	204,07		
E28	0,20	205,71	205,81		
E29	0,20	206,64	206,84		
E30	0,20	207,17	207,37		
E31	0,20	207,60	207,80		
E32	0,20	207,29	207,66		
E33	0,20	207,33	207,53		
E34	0,20	207,29	207,49		
E35	0,20	207,35	207,55		
E36	0,20	207,41	207,61		
E37	0,20	207,35	207,55		
E38	0,20	207,45	207,65		
E39	0,20	207,56	207,76		
E40	0,20	207,67	207,87		
E41	0,20	207,78	207,98		
E42	0,20	206,99	207,19		
E43	0,20	206,08	206,78		
E44	0,20	206,61	206,81		
E45	0,20	206,52	206,42		
E46	0,20	205,84	206,04		
E47	0,20	205,43	205,63		
E48	0,20	205,01	205,21		
E49	0,20	205,10	205,30		
E50	0,20	205,67	205,87		
E51	0,20	206,24	206,44		
E52	0,20	206,81	207,01		
E53	0,20	207,38	207,58		
E54	0,20	207,94	208,14		
E55	0,20	208,45	208,65		
E56	0,20	208,77	208,97		
E57	0,20	209,14	209,34		
E58	0,20	209,51	209,71		
E59	0,20	209,85	210,05		
E60	0,20	210,18	210,38		
E61	0,20	210,66	210,86		
E62	0,20	211,05	211,25		
E63	0,20	211,38	211,58		
E64	0,20	211,54	211,74		

Perfil Longitudinal sem título



E55	0,20	211,73	211,93		
E56	0,20	211,91	212,11		
E57	0,20	212,29	212,29		
E58	0,20	212,10	212,30		
E59	0,20	212,11	212,31		
E60	0,20	212,14	212,34		
E61	0,20	212,30	212,40		
E62	0,20	212,58	212,78		
E63	0,20	212,75	212,65		
E64	0,20	212,18	212,38		
E65	0,20	210,98	211,18		
E66	0,20	209,81	210,01		
E67	0,20	208,69	208,89		
E68	0,20	207,52	207,72		
E69	0,20	206,13	206,33		
E70	0,20	206,11	206,31		
E71	0,20	206,06	206,26		
E72	0,20	205,98	206,08		
E73	0,20	205,70	205,60		
E74	0,20	205,41	205,61		
E75	0,20	205,13	205,33		
E76	0,20	205,52	205,72		
E77	0,20	206,09	206,29		
E78	0,20	206,80	207,00		
E79	0,20	207,28	207,48		
E80	0,20	207,33	207,53		
E81	0,20	208,08	208,28		
E82	0,20	208,74	208,94		
E83	0,20	209,40	209,60		
E84	0,20	210,14	210,34		
E85	0,20	211,41	211,41		
E86	0,20	211,83	211,83		
E87	0,20	212,11	212,31		
E88	0,20	212,63	212,83		
E89	0,20	213,15	213,35		
E90	0,20	213,34	213,54		
E91	0,20	213,79	213,99		
E92	0,20	214,24	214,44		
E93	0,20	214,69	214,89		
E94	0,20	215,13	215,33		
E95	0,20	215,40	215,60		
E96	0,20	214,94	215,14		
E97	0,20	214,49	214,69		
E98	0,20	214,10	214,30		
E99	0,20	212,91	213,01		
E100	0,20	211,98	211,98		
E101	0,20	209,41	209,61		
E102	0,20	207,45	207,65		
E103	0,20	205,92	206,12		
E104	0,20	206,24	206,44		
E105	0,20	206,56	206,76		

1 PLANTA DE PERFIL - TRECHO 11
 Escala: Indicada

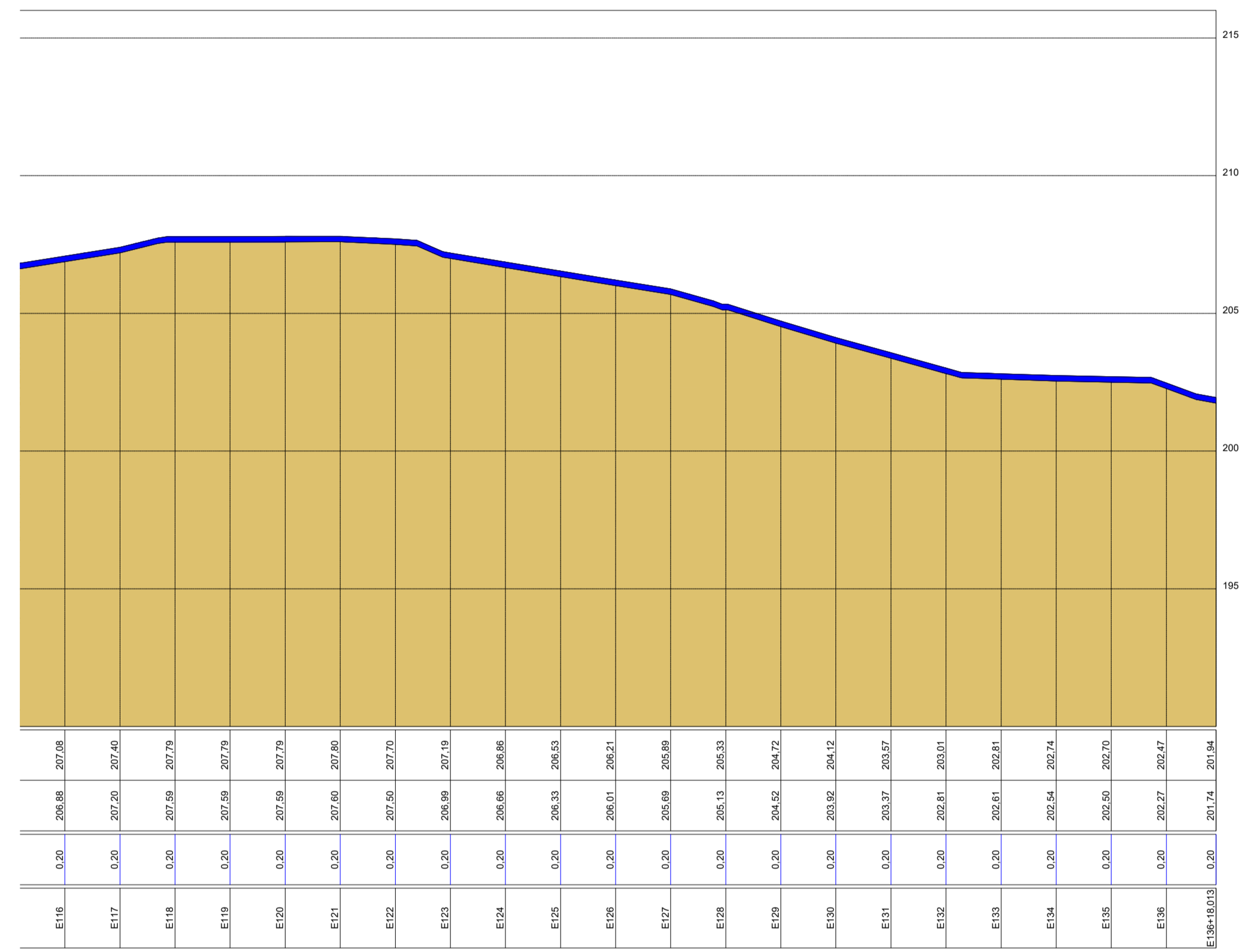
PROJETO / OBRA RECUPERAÇÃO DE ESTRADAS VICINAIS NA ZONA RURAL DE AXIÁ DO TOCANTINS - TO	DATA: 02 DE JULHO DE 2025
TIPO DE OBRA RECUPERAÇÃO DE ESTRADAS DE TERRA	ESCALAS: Indicadas
DENOMINAÇÃO: PLANTA DE PERFIL - TRECHO 11	VERSÃO: 01
QUADRO RESUMO: ÁREAS M² COMPRIMENTO DO TRECHO: 2.745,59 LARGURA MÉDIA DO TRECHO: 6,00 ÁREA DO TRECHO: 16.473,54	PROJETO:
LOCAL DA OBRA: Estrada vicinal, trecho entre estrada da teca e estrada de acesso ao P. A. Santa Bárbara e P.A. Najás	PRANCHA: A01

PROPRIETÁRIO: PREFEITURA MUNICIPAL DE AXIÁ DO TOCANTINS - TO
 CNPJ: 00.766.725/0001-95
 ANDRÉ GONÇALVES MONTEIRO DE LIMA-04737465305
 PROJETO: ANDRÉ GONÇALVES MONTEIRO DE LIMA
 Engenheiro civil | CREA: 111615915-5
 EXECUÇÃO: xxxxxxxxxxxxxxxxxxxxxxx
 Engenheira | Arquiteta e Urbanista: CREA | CAU: xxxxx-x

1

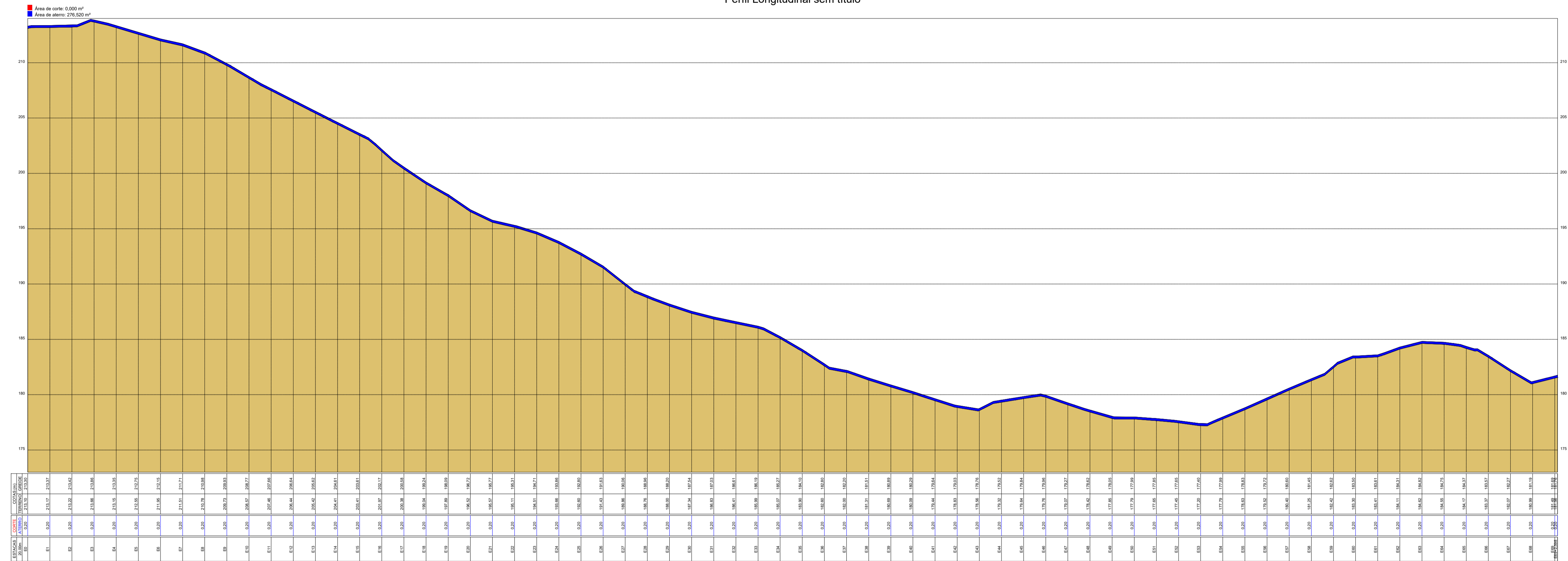
PLANTA DE PERFIL - TRECHO 11

Escala: Indicada



PROJETO / OBRA RECUPERAÇÃO DE ESTRADAS VICINAIS NA ZONA RURAL DE AXIXÁ DO TOCANTINS - TO		DATA: 02 DE JULHO DE 2025
TIPO DE OBRA RECUPERAÇÃO DE ESTRADAS DE TERRA		ESCALAS: Indicadas
DENOMINAÇÃO: PLANTA DE PERFIL - TRECHO 11		VERSÃO: 01
QUADRO RESUMO:		PROJETO:
ÁREAS	M²	PRANCHA: A02
COMPRIMENTO DO TRECHO:	2.745,59	
LARGURA MÉDIA DO TRECHO:	6,00	
ÁREA DO TRECHO:	16.473,54	
LOCAL DA OBRA: Estrada vicinal, trecho entre estrada da teca e estrada de acesso ao P. A. Santa Bárbara e P.A. Najás		
PROPRIETÁRIO: PREFEITURA MUNICIPAL DE AXIXÁ DO TOCANTINS - TO CNPJ: 00.766.726/0001-95		
PROJETO: ANDRÉ GONÇALVES MONTEIRO DE LIMA Engenheiro civil CREA: 111615915-5		
EXECUÇÃO: xxxxxxxxxxxxxxxxxxxxxxxx Engenheira Arquiteta e Urbanista: CREA CAU: xxxxx-x		

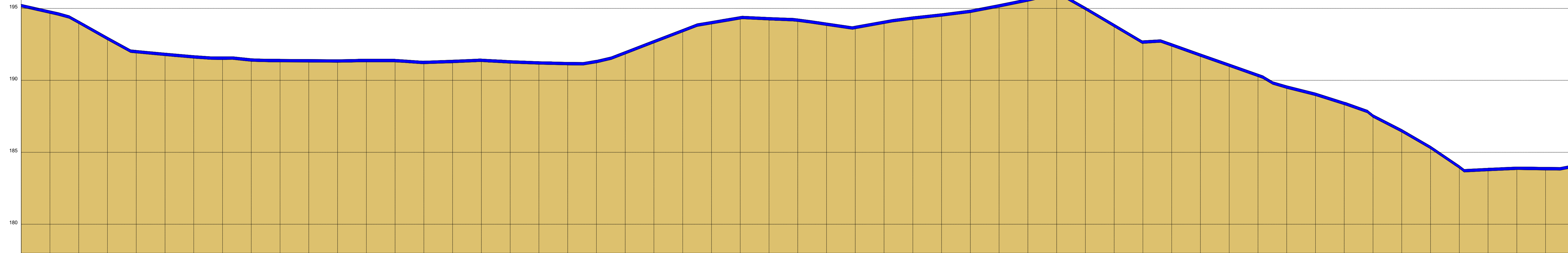
Perfil Longitudinal sem título



1 PLANTA DE PERFIL - TRECHO 12
Escala: Indicada

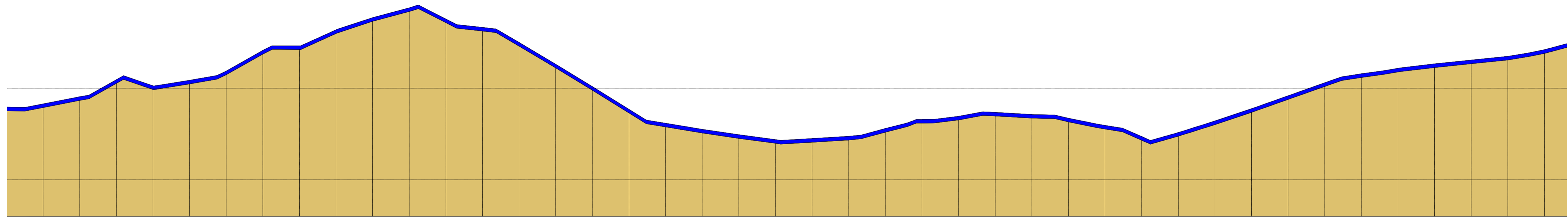
PROJETO / OBRA RECUPERAÇÃO DE ESTRADAS VICINAIS NA ZONA RURAL DE AXIXÁ DO TOCANTINS - TO		DATA: 02 DE JULHO DE 2025
TIPO DE OBRA RECUPERAÇÃO DE ESTRADAS DE TERRA		ESCALAS: Indicadas
DENOMINAÇÃO: PLANTA DE PERFIL - TRECHO 12		VERSÃO: 01
QUADRO RESUMO:		
ÁREAS	M²	
COMPRIMENTO DO TRECHO:	1.345,82	
LARGURA MÉDIA DO TRECHO:	6,00	
ÁREA DO TRECHO:	8.074,92	
LOCAL DA OBRA: Estrada vicinal, trecho entre estrada da teca e estrada de acesso ao P. A. Santa Bárbara e P.A. Najás		PROJETO:  PRANCHA: A01
PROPRIETÁRIO: PREFEITURA MUNICIPAL DE AXIXÁ DO TOCANTINS - TO CNPJ: 00.766.726/0001-95		
ANDRÉ GONÇALVES MONTEIRO DE LIMA-04737465300 PROJETO: ANDRÉ GONÇALVES MONTEIRO DE LIMA Engenheiro civil CREA: 111615915-5		
EXECUÇÃO: xxxxxxxxxxxxxxxxxxxxxxxx Engenheira Arquiteta e Urbanista: CREA CAU: xxxxx-x		

■ Área de corte: 0,000 m²
■ Área de aterro: 516,462 m²



ESTACAS	CORTE	ATERRO	COTAS (m)
E0	0,20	0,00	186,08
E1	0,20	0,00	194,64
E2	0,20	0,00	193,03
E3	0,20	0,00	192,81
E4	0,20	0,00	191,89
E5	0,20	0,00	191,70
E6	0,20	0,00	191,53
E7	0,20	0,00	191,44
E8	0,20	0,00	191,31
E9	0,20	0,00	191,27
E10	0,20	0,00	191,26
E11	0,20	0,00	191,24
E12	0,20	0,00	191,28
E13	0,20	0,00	191,27
E14	0,20	0,00	191,15
E15	0,20	0,00	191,21
E16	0,20	0,00	191,29
E17	0,20	0,00	191,18
E18	0,20	0,00	191,11
E19	0,20	0,00	191,07
E20	0,20	0,00	191,21
E21	0,20	0,00	191,82
E22	0,20	0,00	192,59
E23	0,20	0,00	193,35
E24	0,20	0,00	193,91
E25	0,20	0,00	194,24
E26	0,20	0,00	194,18
E27	0,20	0,00	194,08
E28	0,20	0,00	193,80
E29	0,20	0,00	193,58
E30	0,20	0,00	193,84
E31	0,20	0,00	194,22
E32	0,20	0,00	194,44
E33	0,20	0,00	194,70
E34	0,20	0,00	195,08
E35	0,20	0,00	195,48
E36	0,20	0,00	195,83
E37	0,20	0,00	194,89
E38	0,20	0,00	193,71
E39	0,20	0,00	192,56
E40	0,20	0,00	192,36
E41	0,20	0,00	191,65
E42	0,20	0,00	190,95
E43	0,20	0,00	190,25
E44	0,20	0,00	189,43
E45	0,20	0,00	188,69
E46	0,20	0,00	188,30
E47	0,20	0,00	187,42
E48	0,20	0,00	186,40
E49	0,20	0,00	185,24
E50	0,20	0,00	183,88
E51	0,20	0,00	183,70
E52	0,20	0,00	183,79
E53	0,20	0,00	183,76

Perfil Longitudinal sem título

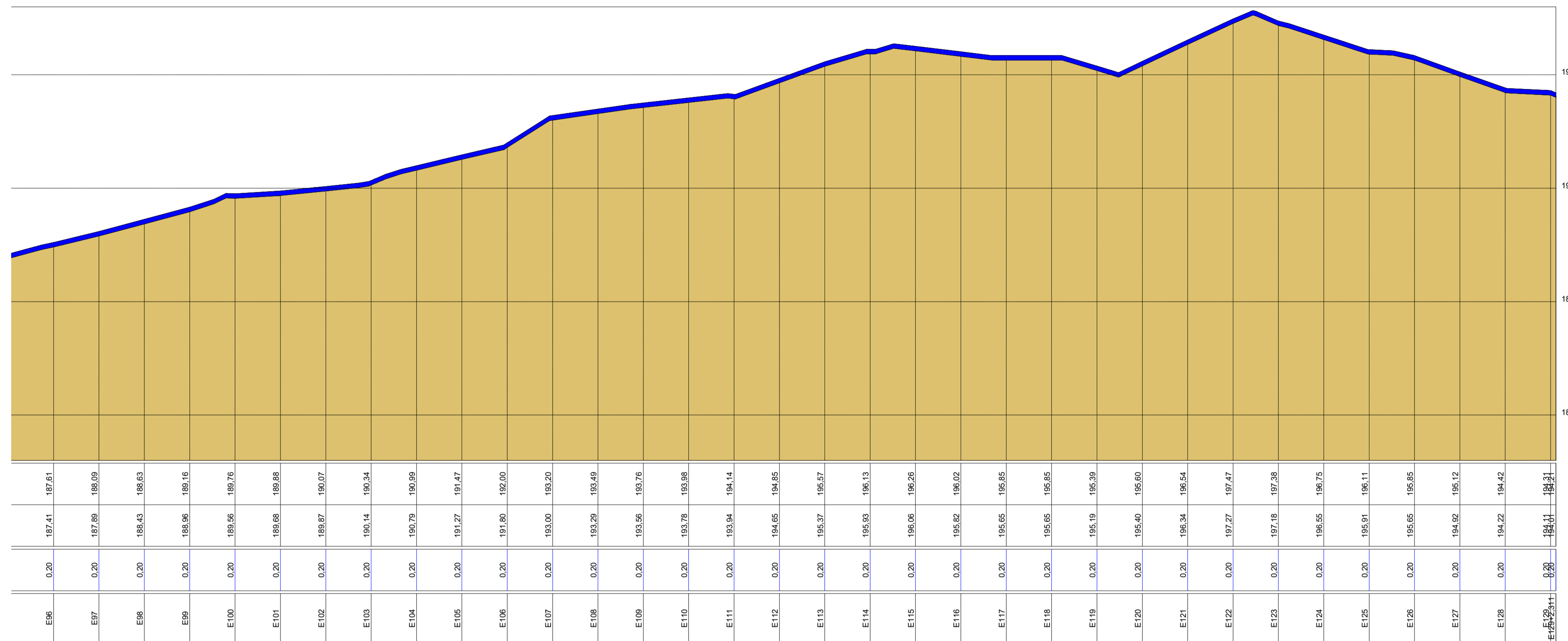


E54	0,20	183,94	184,14
E55	0,20	184,33	184,53
E56	0,20	185,26	185,46
E57	0,20	184,93	185,13
E58	0,20	185,23	185,43
E59	0,20	185,73	185,93
E60	0,20	186,86	187,06
E61	0,20	187,11	187,31
E62	0,20	187,99	188,19
E63	0,20	188,66	188,86
E64	0,20	189,19	189,39
E65	0,20	188,58	188,78
E66	0,20	188,12	188,32
E67	0,20	187,30	187,50
E68	0,20	186,11	186,31
E69	0,20	184,89	185,09
E70	0,20	183,85	183,85
E71	0,20	182,88	183,08
E72	0,20	182,55	182,75
E73	0,20	182,26	182,46
E74	0,20	181,99	182,19
E75	0,20	182,05	182,25
E76	0,20	182,17	182,37
E77	0,20	182,60	182,80
E78	0,20	183,09	183,29
E79	0,20	183,28	183,48
E80	0,20	183,48	183,68
E81	0,20	183,37	183,57
E82	0,20	183,16	183,36
E83	0,20	182,77	182,97
E84	0,20	182,16	182,36
E85	0,20	182,38	182,58
E86	0,20	183,01	183,21
E87	0,20	183,68	183,88
E88	0,20	184,39	184,59
E89	0,20	185,10	185,30
E90	0,20	185,59	185,79
E91	0,20	185,89	186,09
E92	0,20	186,13	186,33
E93	0,20	186,34	186,54
E94	0,20	186,54	186,74
E95	0,20	186,90	187,10

1 PLANTA DE PERFIL - TRECHO 1
Escala: Indicada

PROJETO / OBRA RECUPERAÇÃO DE ESTRADAS VICINAIS NA ZONA RURAL DE AXIXÁ DO TOCANTINS - TO	DATA: 02 DE JULHO DE 2025								
TIPO DE OBRA RECUPERAÇÃO DE ESTRADAS DE TERRA	ESCALAS: Indicadas								
DENOMINAÇÃO: PLANTA DE PERFIL - TRECHO 1	VERSÃO: 01								
QUADRO RESUMO: <table border="1"> <thead> <tr> <th>ÁREAS</th> <th>M²</th> </tr> </thead> <tbody> <tr> <td>COMPRIMENTO DO TRECHO:</td> <td>2.580,00</td> </tr> <tr> <td>LARGURA MÉDIA DO TRECHO:</td> <td>6,00</td> </tr> <tr> <td>ÁREA DO TRECHO:</td> <td>15.480,00</td> </tr> </tbody> </table>	ÁREAS	M²	COMPRIMENTO DO TRECHO:	2.580,00	LARGURA MÉDIA DO TRECHO:	6,00	ÁREA DO TRECHO:	15.480,00	PROJETO:
ÁREAS	M²								
COMPRIMENTO DO TRECHO:	2.580,00								
LARGURA MÉDIA DO TRECHO:	6,00								
ÁREA DO TRECHO:	15.480,00								
LOCAL DA OBRA: Estrada vicinal, trecho entre estrada da teca e estrada de acesso ao P. A. Santa Bárbara e P.A Najás	PRANCHA: A01								

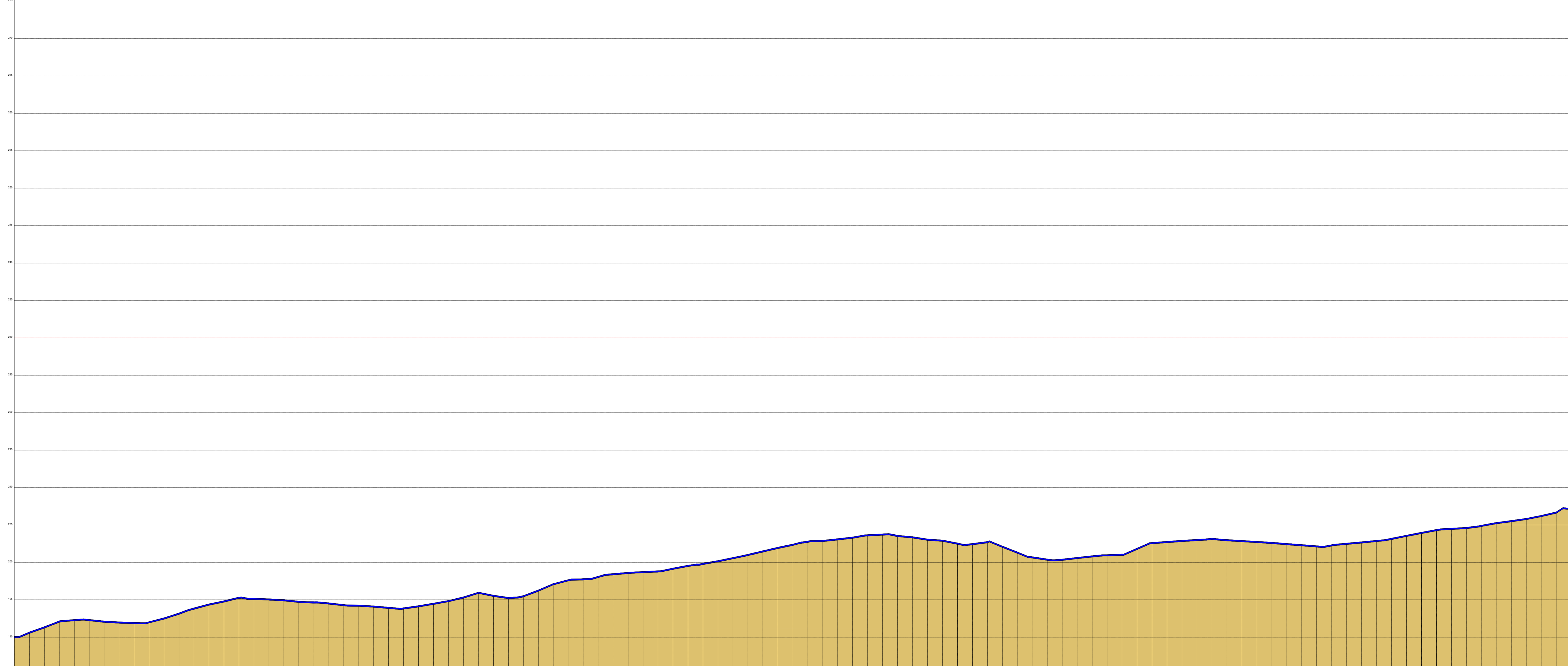
PROPRIETÁRIO: PREFEITURA MUNICIPAL DE AXIXÁ DO TOCANTINS - TO
 CNPJ: 00.766.725/0001-95
 ANDRÉ GONÇALVES MONTEIRO DE LIMA
 LIMA/04737465305
 PROJETO: ANDRÉ GONÇALVES MONTEIRO DE LIMA
 Engenheiro civil | CREA: 111615915-5
 EXECUÇÃO: xxxxxxxxxxxxxxxxxxxxxxxx
 Engenheira | Arquiteta e Urbanista: CREA | CAU: xxxxx-x



1 PLANTA DE PERFIL - TRECHO 1
Escala: Indicada

PROJETO / OBRA RECUPERAÇÃO DE ESTRADAS VICINAIS NA ZONA RURAL DE AXIXÁ DO TOCANTINS - TO	DATA: 02 DE JULHO DE 2025								
TIPO DE OBRA RECUPERAÇÃO DE ESTRADAS DE TERRA	ESCALAS: Indicadas								
DENOMINAÇÃO: PLANTA DE PERFIL - TRECHO 1	VERSÃO: 01								
QUADRO RESUMO: <table border="1"> <thead> <tr> <th>ÁREAS</th> <th>M²</th> </tr> </thead> <tbody> <tr> <td>COMPRIMENTO DO TRECHO:</td> <td>2.580,00</td> </tr> <tr> <td>LARGURA MÉDIA DO TRECHO:</td> <td>6,00</td> </tr> <tr> <td>ÁREA DO TRECHO:</td> <td>15.480,00</td> </tr> </tbody> </table>	ÁREAS	M²	COMPRIMENTO DO TRECHO:	2.580,00	LARGURA MÉDIA DO TRECHO:	6,00	ÁREA DO TRECHO:	15.480,00	PROJETO: 
ÁREAS	M²								
COMPRIMENTO DO TRECHO:	2.580,00								
LARGURA MÉDIA DO TRECHO:	6,00								
ÁREA DO TRECHO:	15.480,00								
LOCAL DA OBRA: Estrada vicinal, trecho entre estrada da teca e estrada de acesso ao P. A. Santa Bárbara e P.A. Najás	PRANCHA: A02								
PROPRIETÁRIO: PREFEITURA MUNICIPAL DE AXIXÁ DO TOCANTINS - TO CNPJ: 00.766.725/0001-95 ANDRÉ GONÇALVES MONTEIRO DE LIMA-04737465305									
PROJETO: ANDRÉ GONÇALVES MONTEIRO DE LIMA Engenheiro civil CREA: 111615915-5									
EXECUÇÃO: xxxxxxxxxxxxxxxxxxxxxxxx Engenheira Arquiteta e Urbanista: CREA CAU: xxxxx-x									

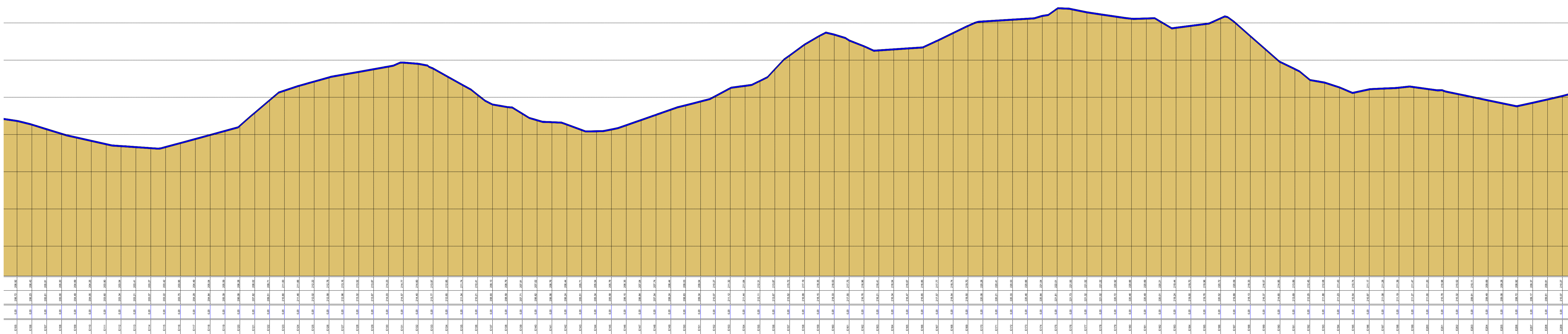
Área do corte: 5.000 m²
 Área do aterro: 2.387,720 m²



Estacão	Cota	Área do corte	Área do aterro
0+00	60,00	0,00	0,00
0+05	61,00	1,00	0,00
0+10	62,00	2,00	0,00
0+15	63,00	3,00	0,00
0+20	64,00	4,00	0,00
0+25	65,00	5,00	0,00
0+30	66,00	6,00	0,00
0+35	67,00	7,00	0,00
0+40	68,00	8,00	0,00
0+45	69,00	9,00	0,00
0+50	70,00	10,00	0,00
0+55	71,00	11,00	0,00
0+60	72,00	12,00	0,00
0+65	73,00	13,00	0,00
0+70	74,00	14,00	0,00
0+75	75,00	15,00	0,00


1 PLANTA DE PERFIL - TRECHO 2
 Escala: Indicada

PROJETO / OBRA RECUPERAÇÃO DE ESTRADAS VICINAIS NA ZONA RURAL DE AXIXÁ DO TOCANTINS - TO		DATA: 02 DE JULHO DE 2025
TIPO DE OBRA RECUPERAÇÃO DE ESTRADAS DE TERRA		ESCALAS: Indicadas
DENOMINAÇÃO: PLANTA DE PERFIL - TRECHO 2		VERSÃO: 01
QUADRO RESUMO:		
ÁREAS	M²	
COMPRIMENTO DO TRECHO:	11.950,00	
LARGURA MÉDIA DO TRECHO:	6,00	
ÁREA DO TRECHO:	71.700,00	
LOCAL DA OBRA: Estrada vicinal, trecho entre estrada da teca e estrada de acesso ao P. A. Santa Bárbara e P.A Najás		
PROPRIETÁRIO: PREFEITURA MUNICIPAL DE AXIXÁ DO TOCANTINS - TO CNPJ: 00.766.725/0001-95 ANDRÉ GONÇALVES MONTEIRO DE LIMA: 04737465305		PROJETO: 
PROJETO: ANDRÉ GONÇALVES MONTEIRO DE LIMA Engenheiro civil CREA: 111615915-5		PRANCHA: A01
EXECUÇÃO: xxxxxxxxxxxxxxxxxxxxxxxx Engenheira Arquiteta e Urbanista: CREA CAU: xxxxx-x		

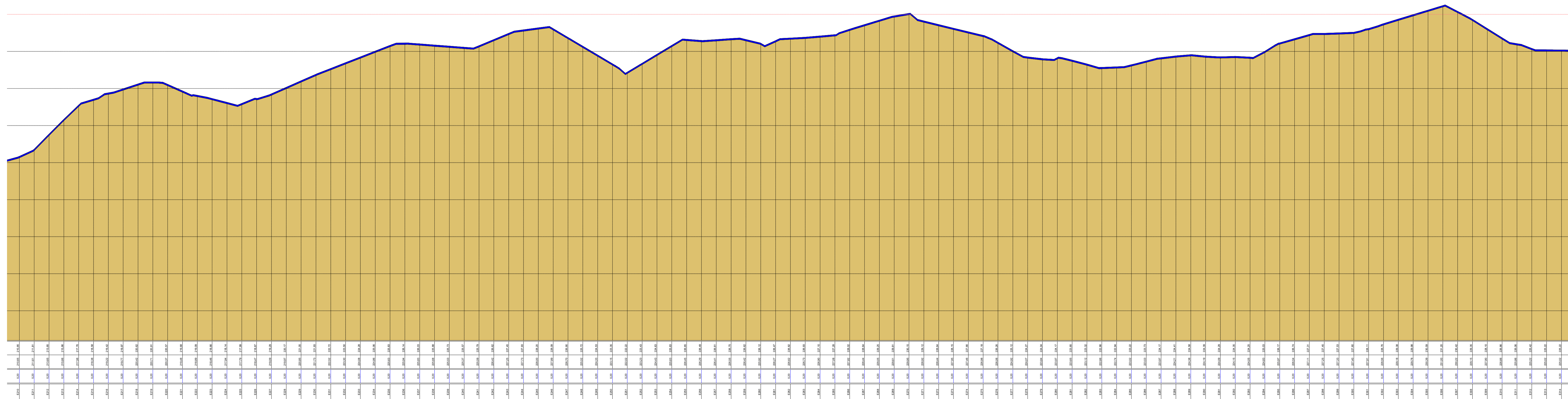


E100	100,00	100,00
E101	100,00	100,00
E102	100,00	100,00
E103	100,00	100,00
E104	100,00	100,00
E105	100,00	100,00
E106	100,00	100,00
E107	100,00	100,00
E108	100,00	100,00
E109	100,00	100,00
E110	100,00	100,00
E111	100,00	100,00
E112	100,00	100,00
E113	100,00	100,00
E114	100,00	100,00
E115	100,00	100,00
E116	100,00	100,00
E117	100,00	100,00
E118	100,00	100,00
E119	100,00	100,00
E120	100,00	100,00
E121	100,00	100,00
E122	100,00	100,00
E123	100,00	100,00
E124	100,00	100,00
E125	100,00	100,00
E126	100,00	100,00
E127	100,00	100,00
E128	100,00	100,00
E129	100,00	100,00
E130	100,00	100,00
E131	100,00	100,00
E132	100,00	100,00
E133	100,00	100,00
E134	100,00	100,00
E135	100,00	100,00
E136	100,00	100,00
E137	100,00	100,00
E138	100,00	100,00
E139	100,00	100,00
E140	100,00	100,00
E141	100,00	100,00
E142	100,00	100,00
E143	100,00	100,00
E144	100,00	100,00
E145	100,00	100,00
E146	100,00	100,00
E147	100,00	100,00
E148	100,00	100,00
E149	100,00	100,00
E150	100,00	100,00
E151	100,00	100,00
E152	100,00	100,00
E153	100,00	100,00
E154	100,00	100,00
E155	100,00	100,00
E156	100,00	100,00
E157	100,00	100,00
E158	100,00	100,00
E159	100,00	100,00
E160	100,00	100,00
E161	100,00	100,00
E162	100,00	100,00
E163	100,00	100,00
E164	100,00	100,00
E165	100,00	100,00
E166	100,00	100,00
E167	100,00	100,00
E168	100,00	100,00
E169	100,00	100,00
E170	100,00	100,00
E171	100,00	100,00
E172	100,00	100,00
E173	100,00	100,00
E174	100,00	100,00
E175	100,00	100,00
E176	100,00	100,00
E177	100,00	100,00
E178	100,00	100,00
E179	100,00	100,00
E180	100,00	100,00
E181	100,00	100,00
E182	100,00	100,00
E183	100,00	100,00
E184	100,00	100,00
E185	100,00	100,00
E186	100,00	100,00
E187	100,00	100,00
E188	100,00	100,00
E189	100,00	100,00
E190	100,00	100,00
E191	100,00	100,00
E192	100,00	100,00
E193	100,00	100,00
E194	100,00	100,00
E195	100,00	100,00
E196	100,00	100,00
E197	100,00	100,00
E198	100,00	100,00
E199	100,00	100,00
E200	100,00	100,00


1 PLANTA DE PERFIL - TRECHO 2
Escala: Indicada

PROJETO / OBRA RECUPERAÇÃO DE ESTRADAS VICINAIS NA ZONA RURAL DE AXIÁ DO TOCANTINS - TO		DATA: 								
TIPO DE OBRA RECUPERAÇÃO DE ESTRADAS DE TERRA		ESCALAS: Indicadas								
DENOMINAÇÃO: PLANTA DE PERFIL - TRECHO 2		VERSÃO: 01								
QUADRO RESUMO: <table border="1"> <thead> <tr> <th>ÁREAS</th> <th>M²</th> </tr> </thead> <tbody> <tr> <td>COMPRIMENTO DO TRECHO:</td> <td>11.950,00</td> </tr> <tr> <td>LARGURA MÉDIA DO TRECHO:</td> <td>6,00</td> </tr> <tr> <td>ÁREA DO TRECHO:</td> <td>71.700,00</td> </tr> </tbody> </table>		ÁREAS	M²	COMPRIMENTO DO TRECHO:	11.950,00	LARGURA MÉDIA DO TRECHO:	6,00	ÁREA DO TRECHO:	71.700,00	PROJETO: 
ÁREAS	M²									
COMPRIMENTO DO TRECHO:	11.950,00									
LARGURA MÉDIA DO TRECHO:	6,00									
ÁREA DO TRECHO:	71.700,00									
LOCAL DA OBRA:		PRANCHA: A02								

PROPRIETÁRIO: PREFEITURA MUNICIPAL DE AXIÁ DO TOCANTINS - TO
 CNPJ: 00.766.725/0001-95
 ANDRÉ GONÇALVES MONTEIRO DE LIMA
 LIMA:04737465305
 PROJETO: ANDRÉ GONÇALVES MONTEIRO DE LIMA
 Engenheiro civil | CREA: 111615915-5
 EXECUÇÃO: xxxxxxxxxxxxxxxxxxxxxxxx
 Engenheira | Arquiteta e Urbanista: CREA | CAU: xxxxx-x

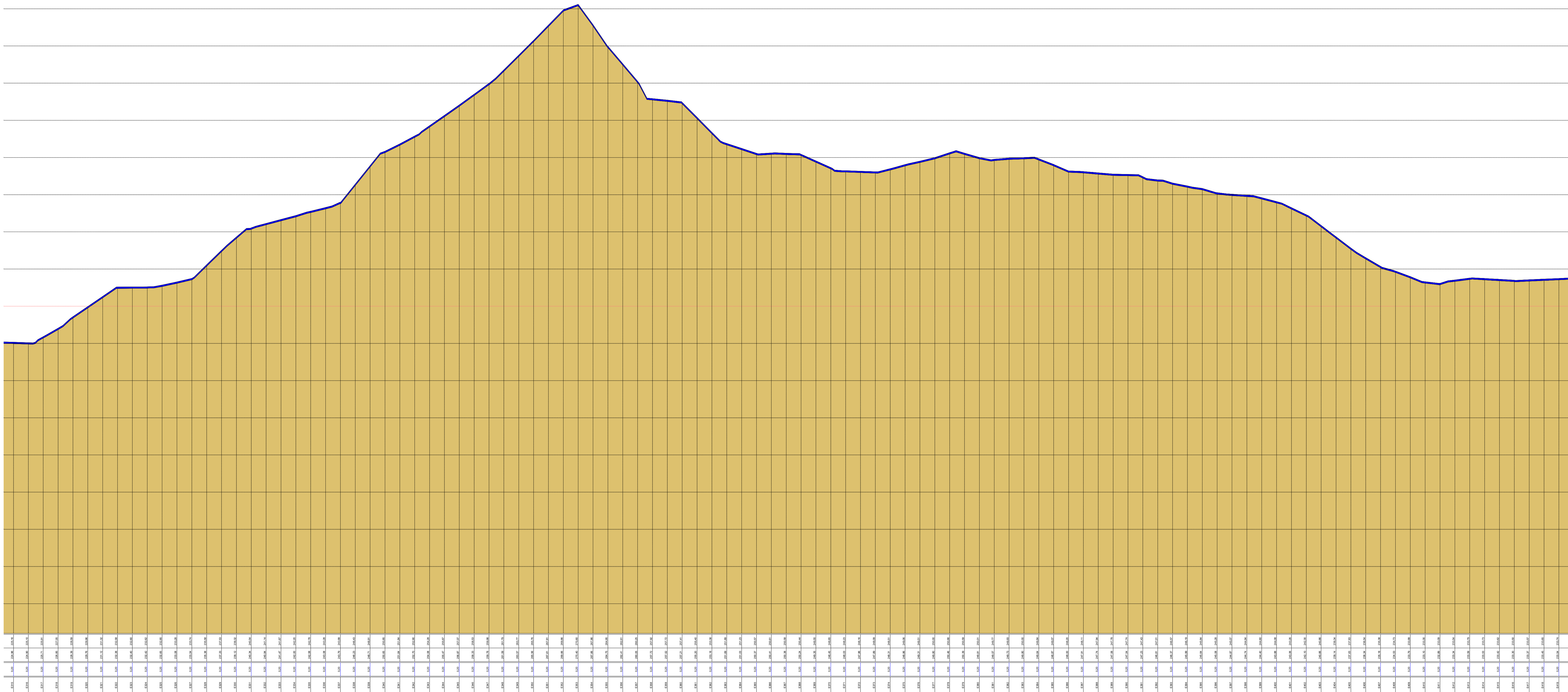


0+00	1,00	2,00	3,00	4,00	5,00	6,00	7,00	8,00	9,00	10,00	11,00	12,00	13,00	14,00	15,00	16,00	17,00	18,00	19,00	20,00	21,00	22,00	23,00	24,00	25,00	26,00	27,00	28,00	29,00	30,00	31,00	32,00	33,00	34,00	35,00	36,00	37,00	38,00	39,00	40,00	41,00	42,00	43,00	44,00	45,00	46,00	47,00	48,00	49,00	50,00	51,00	52,00	53,00	54,00	55,00	56,00	57,00	58,00	59,00	60,00	61,00	62,00	63,00	64,00	65,00	66,00	67,00	68,00	69,00	70,00
------	------	------	------	------	------	------	------	------	------	-------	-------	-------	-------	-------	-------	-------	-------	-------	-------	-------	-------	-------	-------	-------	-------	-------	-------	-------	-------	-------	-------	-------	-------	-------	-------	-------	-------	-------	-------	-------	-------	-------	-------	-------	-------	-------	-------	-------	-------	-------	-------	-------	-------	-------	-------	-------	-------	-------	-------	-------	-------	-------	-------	-------	-------	-------	-------	-------	-------	-------

PROJETO / OBRA RECUPERAÇÃO DE ESTRADAS VICINAIS NA ZONA RURAL DE AXIXÁ DO TOCANTINS - TO		DATA: 								
TIPO DE OBRA RECUPERAÇÃO DE ESTRADAS DE TERRA		ESCALAS: Indicadas								
DENOMINAÇÃO: PLANTA DE PERFIL - TRECHO 2		VERSÃO: 01								
QUADRO RESUMO: <table border="1"> <thead> <tr> <th>ÁREAS</th> <th>M²</th> </tr> </thead> <tbody> <tr> <td>COMPRIMENTO DO TRECHO:</td> <td>11.950,00</td> </tr> <tr> <td>LARGURA MÉDIA DO TRECHO:</td> <td>6,00</td> </tr> <tr> <td>ÁREA DO TRECHO:</td> <td>71.700,00</td> </tr> </tbody> </table>		ÁREAS	M²	COMPRIMENTO DO TRECHO:	11.950,00	LARGURA MÉDIA DO TRECHO:	6,00	ÁREA DO TRECHO:	71.700,00	PROJETO: 
ÁREAS	M²									
COMPRIMENTO DO TRECHO:	11.950,00									
LARGURA MÉDIA DO TRECHO:	6,00									
ÁREA DO TRECHO:	71.700,00									
LOCAL DA OBRA:		PRANCHA: A03								


PROPRIETÁRIO: **PREFEITURA MUNICIPAL DE AXIXÁ DO TOCANTINS - TO**
 CNPJ: 00.766.725/0001-95
 ANDRÉ GONÇALVES MONTEIRO DE LIMA
 Engenheiro civil | CREA: 111615915-5
 PROJETO: **ANDRÉ GONÇALVES MONTEIRO DE LIMA**
 Engenheiro civil | CREA: 111615915-5
 EXECUÇÃO: xxxxxxxxxxxxxxxxxxxxxxxx
 Engenheira | Arquiteta e Urbanista: CREA | CAU: xxxxx-x

1 PLANTA DE PERFIL - TRECHO 2
Escala: Indicada

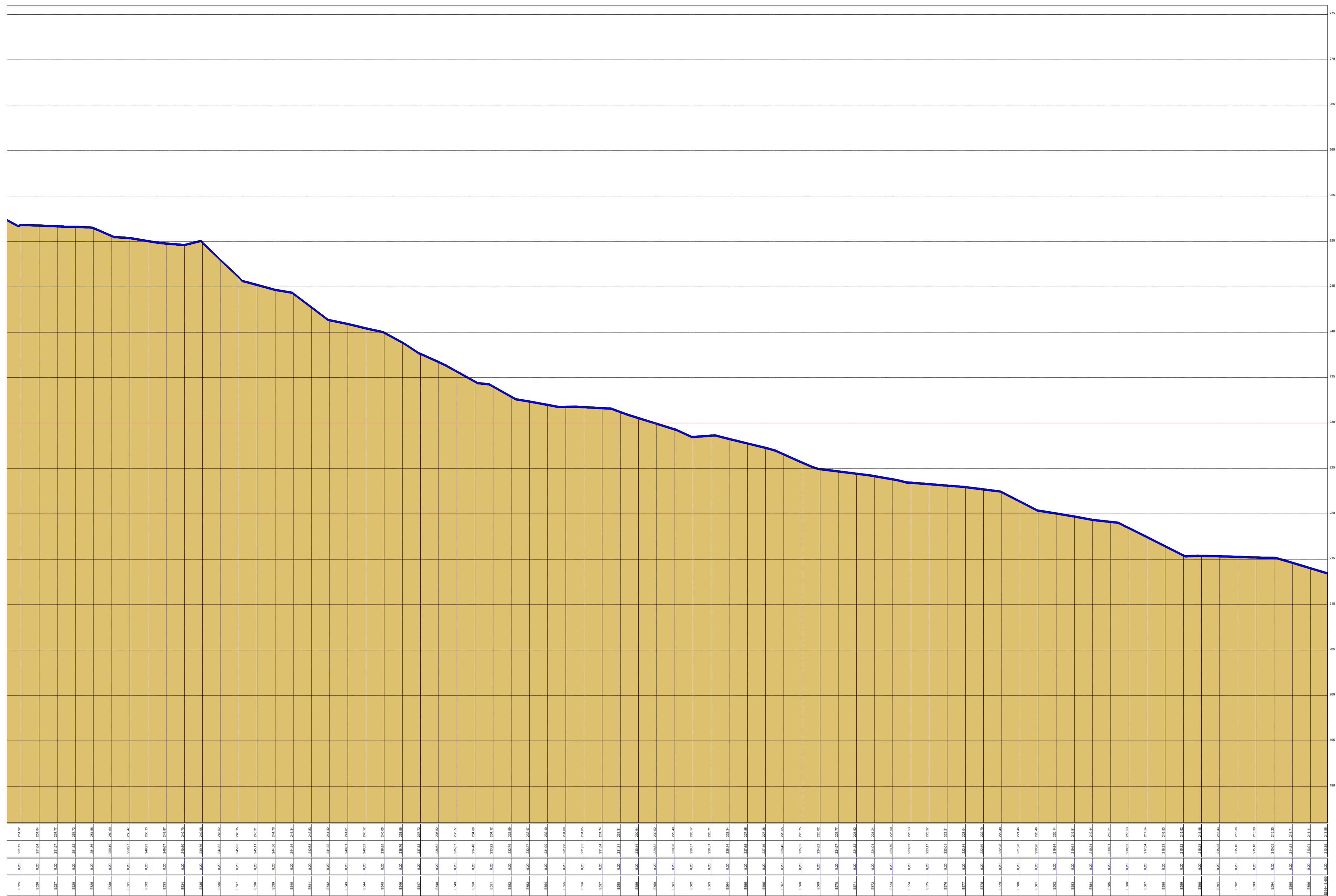


1+111.00	2.00	1.00	1.00
1+112.00	2.00	1.00	1.00
1+113.00	2.00	1.00	1.00
1+114.00	2.00	1.00	1.00
1+115.00	2.00	1.00	1.00
1+116.00	2.00	1.00	1.00
1+117.00	2.00	1.00	1.00
1+118.00	2.00	1.00	1.00
1+119.00	2.00	1.00	1.00
1+120.00	2.00	1.00	1.00
1+121.00	2.00	1.00	1.00
1+122.00	2.00	1.00	1.00
1+123.00	2.00	1.00	1.00
1+124.00	2.00	1.00	1.00
1+125.00	2.00	1.00	1.00
1+126.00	2.00	1.00	1.00
1+127.00	2.00	1.00	1.00
1+128.00	2.00	1.00	1.00
1+129.00	2.00	1.00	1.00
1+130.00	2.00	1.00	1.00
1+131.00	2.00	1.00	1.00
1+132.00	2.00	1.00	1.00
1+133.00	2.00	1.00	1.00
1+134.00	2.00	1.00	1.00
1+135.00	2.00	1.00	1.00
1+136.00	2.00	1.00	1.00
1+137.00	2.00	1.00	1.00
1+138.00	2.00	1.00	1.00
1+139.00	2.00	1.00	1.00
1+140.00	2.00	1.00	1.00
1+141.00	2.00	1.00	1.00
1+142.00	2.00	1.00	1.00
1+143.00	2.00	1.00	1.00
1+144.00	2.00	1.00	1.00
1+145.00	2.00	1.00	1.00
1+146.00	2.00	1.00	1.00
1+147.00	2.00	1.00	1.00
1+148.00	2.00	1.00	1.00
1+149.00	2.00	1.00	1.00
1+150.00	2.00	1.00	1.00
1+151.00	2.00	1.00	1.00
1+152.00	2.00	1.00	1.00
1+153.00	2.00	1.00	1.00
1+154.00	2.00	1.00	1.00
1+155.00	2.00	1.00	1.00
1+156.00	2.00	1.00	1.00
1+157.00	2.00	1.00	1.00
1+158.00	2.00	1.00	1.00
1+159.00	2.00	1.00	1.00
1+160.00	2.00	1.00	1.00
1+161.00	2.00	1.00	1.00
1+162.00	2.00	1.00	1.00
1+163.00	2.00	1.00	1.00
1+164.00	2.00	1.00	1.00
1+165.00	2.00	1.00	1.00
1+166.00	2.00	1.00	1.00
1+167.00	2.00	1.00	1.00
1+168.00	2.00	1.00	1.00
1+169.00	2.00	1.00	1.00
1+170.00	2.00	1.00	1.00
1+171.00	2.00	1.00	1.00
1+172.00	2.00	1.00	1.00
1+173.00	2.00	1.00	1.00
1+174.00	2.00	1.00	1.00
1+175.00	2.00	1.00	1.00
1+176.00	2.00	1.00	1.00
1+177.00	2.00	1.00	1.00
1+178.00	2.00	1.00	1.00
1+179.00	2.00	1.00	1.00
1+180.00	2.00	1.00	1.00
1+181.00	2.00	1.00	1.00
1+182.00	2.00	1.00	1.00
1+183.00	2.00	1.00	1.00
1+184.00	2.00	1.00	1.00
1+185.00	2.00	1.00	1.00
1+186.00	2.00	1.00	1.00
1+187.00	2.00	1.00	1.00
1+188.00	2.00	1.00	1.00
1+189.00	2.00	1.00	1.00
1+190.00	2.00	1.00	1.00
1+191.00	2.00	1.00	1.00
1+192.00	2.00	1.00	1.00
1+193.00	2.00	1.00	1.00
1+194.00	2.00	1.00	1.00
1+195.00	2.00	1.00	1.00
1+196.00	2.00	1.00	1.00
1+197.00	2.00	1.00	1.00
1+198.00	2.00	1.00	1.00
1+199.00	2.00	1.00	1.00
1+200.00	2.00	1.00	1.00

1 PLANTA DE PERFIL - TRECHO 2
Escala: Indicada

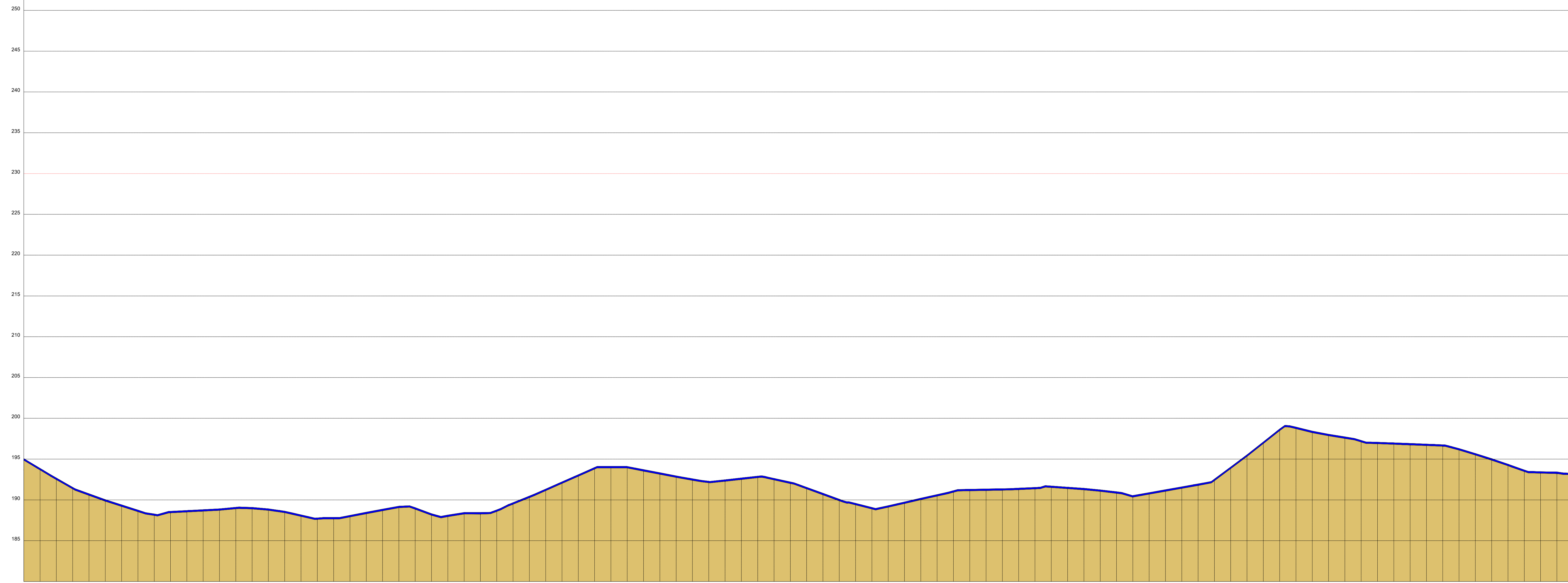
PROJETO / OBRA RECUPERAÇÃO DE ESTRADAS VICINAIS NA ZONA RURAL DE AXIXÁ DO TOCANTINS - TO		DATA:
TIPO DE OBRA RECUPERAÇÃO DE ESTRADAS DE TERRA		ESCALAS: Indicadas
DENOMINAÇÃO: PLANTA DE PERFIL - TRECHO 2		VERSÃO: 01
QUADRO RESUMO:		
ÁREAS	M²	
COMPRIMENTO DO TRECHO:	11.950,00	
LARGURA MÉDIA DO TRECHO:	6,00	
ÁREA DO TRECHO:	71.700,00	
LOCAL DA OBRA:		PROJETO:  PRANCHA: A04

PROPRIETÁRIO: PREFEITURA MUNICIPAL DE AXIXÁ DO TOCANTINS - TO
 CNPJ: 00.766.726/0001-95
 ANDRÉ GONÇALVES MONTEIRO DE LIMA 04737465306
 PROJETO: ANDRÉ GONÇALVES MONTEIRO DE LIMA
 Engenheiro civil | CREA: 111615915-5
 EXECUÇÃO: xxxxxxxxxxxxxxxxxxxxxxxx
 Engenheira | Arquiteta e Urbanista: CREA | CAU: xxxxx-x



1000	1.95	20771.20136
1001	1.95	20770.10136
1002	1.95	20769.00136
1003	1.95	20767.90136
1004	1.95	20766.80136
1005	1.95	20765.70136
1006	1.95	20764.60136
1007	1.95	20763.50136
1008	1.95	20762.40136
1009	1.95	20761.30136
1010	1.95	20760.20136
1011	1.95	20759.10136
1012	1.95	20758.00136
1013	1.95	20756.90136
1014	1.95	20755.80136
1015	1.95	20754.70136
1016	1.95	20753.60136
1017	1.95	20752.50136
1018	1.95	20751.40136
1019	1.95	20750.30136
1020	1.95	20749.20136
1021	1.95	20748.10136
1022	1.95	20747.00136
1023	1.95	20745.90136
1024	1.95	20744.80136
1025	1.95	20743.70136
1026	1.95	20742.60136
1027	1.95	20741.50136
1028	1.95	20740.40136
1029	1.95	20739.30136
1030	1.95	20738.20136
1031	1.95	20737.10136
1032	1.95	20736.00136
1033	1.95	20734.90136
1034	1.95	20733.80136
1035	1.95	20732.70136
1036	1.95	20731.60136
1037	1.95	20730.50136
1038	1.95	20729.40136
1039	1.95	20728.30136
1040	1.95	20727.20136
1041	1.95	20726.10136
1042	1.95	20725.00136
1043	1.95	20723.90136
1044	1.95	20722.80136
1045	1.95	20721.70136
1046	1.95	20720.60136
1047	1.95	20719.50136
1048	1.95	20718.40136
1049	1.95	20717.30136
1050	1.95	20716.20136
1051	1.95	20715.10136
1052	1.95	20714.00136
1053	1.95	20712.90136
1054	1.95	20711.80136
1055	1.95	20710.70136
1056	1.95	20709.60136
1057	1.95	20708.50136
1058	1.95	20707.40136
1059	1.95	20706.30136
1060	1.95	20705.20136
1061	1.95	20704.10136
1062	1.95	20703.00136
1063	1.95	20701.90136
1064	1.95	20700.80136
1065	1.95	20699.70136
1066	1.95	20698.60136
1067	1.95	20697.50136
1068	1.95	20696.40136
1069	1.95	20695.30136
1070	1.95	20694.20136
1071	1.95	20693.10136
1072	1.95	20692.00136
1073	1.95	20690.90136
1074	1.95	20689.80136
1075	1.95	20688.70136
1076	1.95	20687.60136
1077	1.95	20686.50136
1078	1.95	20685.40136
1079	1.95	20684.30136
1080	1.95	20683.20136
1081	1.95	20682.10136
1082	1.95	20681.00136
1083	1.95	20679.90136
1084	1.95	20678.80136
1085	1.95	20677.70136
1086	1.95	20676.60136
1087	1.95	20675.50136
1088	1.95	20674.40136
1089	1.95	20673.30136
1090	1.95	20672.20136
1091	1.95	20671.10136
1092	1.95	20670.00136
1093	1.95	20668.90136
1094	1.95	20667.80136
1095	1.95	20666.70136
1096	1.95	20665.60136
1097	1.95	20664.50136
1098	1.95	20663.40136
1099	1.95	20662.30136
1100	1.95	20661.20136
1101	1.95	20660.10136
1102	1.95	20659.00136
1103	1.95	20657.90136
1104	1.95	20656.80136
1105	1.95	20655.70136
1106	1.95	20654.60136
1107	1.95	20653.50136
1108	1.95	20652.40136
1109	1.95	20651.30136
1110	1.95	20650.20136
1111	1.95	20649.10136
1112	1.95	20648.00136
1113	1.95	20646.90136
1114	1.95	20645.80136
1115	1.95	20644.70136
1116	1.95	20643.60136
1117	1.95	20642.50136
1118	1.95	20641.40136
1119	1.95	20640.30136
1120	1.95	20639.20136
1121	1.95	20638.10136
1122	1.95	20637.00136
1123	1.95	20635.90136
1124	1.95	20634.80136
1125	1.95	20633.70136
1126	1.95	20632.60136
1127	1.95	20631.50136
1128	1.95	20630.40136
1129	1.95	20629.30136
1130	1.95	20628.20136
1131	1.95	20627.10136
1132	1.95	20626.00136
1133	1.95	20624.90136
1134	1.95	20623.80136
1135	1.95	20622.70136
1136	1.95	20621.60136
1137	1.95	20620.50136
1138	1.95	20619.40136
1139	1.95	20618.30136
1140	1.95	20617.20136
1141	1.95	20616.10136
1142	1.95	20615.00136
1143	1.95	20613.90136
1144	1.95	20612.80136
1145	1.95	20611.70136
1146	1.95	20610.60136
1147	1.95	20609.50136
1148	1.95	20608.40136
1149	1.95	20607.30136
1150	1.95	20606.20136
1151	1.95	20605.10136
1152	1.95	20604.00136
1153	1.95	20602.90136
1154	1.95	20601.80136
1155	1.95	20600.70136
1156	1.95	20599.60136
1157	1.95	20598.50136
1158	1.95	20597.40136
1159	1.95	20596.30136
1160	1.95	20595.20136
1161	1.95	20594.10136
1162	1.95	20593.00136
1163	1.95	20591.90136
1164	1.95	20590.80136
1165	1.95	20589.70136
1166	1.95	20588.60136
1167	1.95	20587.50136
1168	1.95	20586.40136
1169	1.95	20585.30136
1170	1.95	20584.20136
1171	1.95	20583.10136
1172	1.95	20582.00136
1173	1.95	20580.90136
1174	1.95	20579.80136
1175	1.95	20578.70136
1176	1.95	20577.60136
1177	1.95	20576.50136
1178	1.95	20575.40136
1179	1.95	20574.30136
1180	1.95	20573.20136
1181	1.95	20572.10136
1182	1.95	20571.00136
1183	1.95	20569.90136
1184	1.95	20568.80136
1185	1.95	20567.70136
1186	1.95	20566.60136
1187	1.95	20565.50136
1188	1.95	20564.40136
1189	1.95	20563.30136
1190	1.95	20562.20136
1191	1.95	20561.10136
1192	1.95	20560.00136
1193	1.95	20558.90136
1194	1.95	20557.80136
1195	1.95	20556.70136
1196	1.95	20555.60136
1197	1.95	20554.50136
1198	1.95	20553.40136
1199	1.95	20552.30136
1200	1.95	20551.20136
1201	1.95	20550.10136
1202	1.95	20549.00136
1203	1.95	20547.90136
1204	1.95	20546.80136
1205	1.95	20545.70136
1206	1.95	20544.60136
1207	1.95	20543.50136
1208	1.95	20542.40136
1209	1.95	20541.30136
1210	1.95	20540.20136
1211	1.95	20539.10136
1212	1.95	20538.00136
1213	1.95	20536.90136
1214	1.95	20535.80136
1215	1.95	20534.70136
1216	1.95	20533.60136
1217	1.95	20532.50136
1218	1.95	20531.40136
1219	1.95	20530.30136
1220	1.95	20529.20136
1221	1.95	20528.10136
1222	1.95	20527.00136
1223	1.95	20525.90136
1224	1.95	20524.80136
1225	1.95	20523.70136
1226	1.95	20522.60136
1227	1.95	20521.50136
1228	1.95	20520.40136
1229	1.95	20519.30136
1230	1.95	20518.20136
1231	1.95	20517.10136
1232	1.95	20516.00136
1233	1.95	20514.90136
1234	1.95	20513.80136
1235	1.95	20512.70136
1236	1.95	20511.60136
1237	1.95	20510.50136
1238	1.95	20509.40136
1239	1.95	20508.30136
1240	1.95	20507.20136
1241	1.95	20506.10136
1242	1.95	20505.00136
1243	1.95	20503.90136
1244	1.95	20502.80136
1245	1.95	20501.70136
1246	1.95	20500.60136
1247	1.95	20499.50136
1248	1.95	20498.40136
1249	1.95	20497.30136
1250	1.95	20496.20136
1251	1.95	20495.10136
1252	1.95	20494.00136
1253	1.95	20492.90136
1254	1.95	20491.80136
1255	1.95	20490.70136
1256	1.95	20489.60136
1257	1.95	20488.50136
1258	1.95	20487.40136
1259	1.95	20486.30136
1260	1.95	20485.20136
1261	1.95	20484.10136
1262	1.95	20483.00136
1263	1.95	20481.90136
1264	1.95	20480.80136
1265	1.95	20479.70136
1266	1.95	20478.60136
1267	1.95	20477.50136
1268	1.95	20476.40136
1269	1.95	20475.30136
1270	1.95	20474.20136
1271	1.95	20473.10136
1272	1.95	20472.00136
1273	1.95	20470.90136
1274	1.95	20469.80136
1275	1.95	20468.70136
1276	1.95	20467.60136
1277	1.95	20466.50136
1278	1.95	20465.40136
1279	1.95	20464.30136
1280	1.95	20463.20136
1281	1.95	20462.10136
1282	1.95	20461.00136
1283	1.95	20459.90136
1284	1.95	20458.80136
1285	1.95	20457.70136
1286	1.95	20456.60136
1287	1.95	20455.50136
1288	1.95	20454.40136
1289	1.95	20453.30136
1290	1.95	20452.20136
1291	1.95	20451.10136
1292	1.95	20450.00136
1293	1.95	20448.90136
1294	1.95	20447.80136
1295	1.95	20446.70136
1296	1.95	20445.60136
1297	1.95	20444.50136
1298	1.95	20443.40136
1299	1.95	20442.30136
1300	1.95	20441.20136
1301	1.95	20440.10136
1302	1.95	20439.00136
1303	1.95	20437.90136
1304	1.95	20436.80136
1305	1.95	20435.70136
1306	1.95	20434.60136
1307	1.95	20433.50136
1308	1.95	20432.40136
1309	1.95	20431.30136
1310	1.95	20430.20136
1311	1.95	20429.10136
1312	1.95	20428.00136
1313	1.95	20426.90136

■ Área de corte: 0,000 m²
 ■ Área de aterro: 1.818,619 m²



ESTACAS	COTE TERRENO	COTAS (m)	GREIDE
E0	0,20	194,86	195,06
E1	0,20	193,97	193,97
E2	0,20	192,49	192,69
E3	0,20	191,35	191,55
E4	0,20	190,56	190,76
E5	0,20	189,83	190,03
E6	0,20	189,19	189,39
E7	0,20	188,56	188,76
E8	0,20	188,09	188,29
E9	0,20	188,41	188,61
E10	0,20	188,51	188,71
E11	0,20	188,01	188,51
E12	0,20	188,72	188,92
E13	0,20	188,90	189,10
E14	0,20	188,89	189,09
E15	0,20	188,71	188,91
E16	0,20	188,43	188,63
E17	0,20	187,97	188,17
E18	0,20	187,60	187,80
E19	0,20	187,65	187,85
E20	0,20	187,91	188,11
E21	0,20	188,30	188,50
E22	0,20	188,67	188,87
E23	0,20	189,04	189,24
E24	0,20	188,85	189,05
E25	0,20	188,11	188,31
E26	0,20	187,95	188,15
E27	0,20	188,26	188,46
E28	0,20	188,26	188,46
E29	0,20	188,58	188,78
E30	0,20	189,47	189,67
E31	0,20	190,27	190,47
E32	0,20	191,13	191,33
E33	0,20	192,02	192,22
E34	0,20	192,90	193,10
E35	0,20	193,78	193,98
E36	0,20	193,90	194,10
E37	0,20	193,90	194,10
E38	0,20	193,52	193,72
E39	0,20	193,14	193,34
E40	0,20	192,75	192,95
E41	0,20	192,39	192,59
E42	0,20	192,10	192,30
E43	0,20	192,28	192,48
E44	0,20	192,50	192,70
E45	0,20	192,72	192,92
E46	0,20	192,44	192,64
E47	0,20	192,00	192,20
E48	0,20	191,35	191,55
E49	0,20	190,62	190,82
E50	0,20	189,89	190,09
E51	0,20	189,38	189,58
E52	0,20	188,88	189,08
E53	0,20	189,10	189,30
E54	0,20	189,55	189,75
E55	0,20	190,01	190,21
E56	0,20	190,46	190,66
E57	0,20	190,94	191,14
E58	0,20	191,11	191,31
E59	0,20	191,15	191,35
E60	0,20	191,18	191,38
E61	0,20	191,25	191,45
E62	0,20	191,34	191,54
E63	0,20	191,51	191,71
E64	0,20	191,37	191,57
E65	0,20	191,23	191,43
E66	0,20	191,04	191,24
E67	0,20	190,80	191,00
E68	0,20	190,34	190,54
E69	0,20	190,70	190,90
E70	0,20	191,05	191,25
E71	0,20	191,41	191,61
E72	0,20	191,77	191,97
E73	0,20	192,35	192,55
E74	0,20	193,83	194,03
E75	0,20	195,33	195,53
E76	0,20	196,01	197,11
E77	0,20	198,49	198,69
E78	0,20	198,73	198,93
E79	0,20	198,23	198,43
E80	0,20	197,86	198,06
E81	0,20	197,53	197,73
E82	0,20	197,09	197,29
E83	0,20	196,89	197,09
E84	0,20	196,80	197,00
E85	0,20	196,73	196,93
E86	0,20	196,65	196,85
E87	0,20	196,57	196,77
E88	0,20	196,10	196,30
E89	0,20	195,49	195,69
E90	0,20	194,86	195,06
E91	0,20	194,18	194,38
E92	0,20	193,47	193,67
E93	0,20	193,27	193,47
E94	0,20	193,22	193,42

1 PLANTA DE PERFIL - TRECHO 3
 Escala: Indicada

PROJETO / OBRA RECUPERAÇÃO DE ESTRADAS VICINAIS NA ZONA RURAL DE AXIÁ DO TOCANTINS - TO		DATA: 02 DE JULHO DE 2025								
TIPO DE OBRA RECUPERAÇÃO DE ESTRADAS DE TERRA		ESCALAS: Indicadas								
DENOMINAÇÃO: PLANTA DE PERFIL - TRECHO 3		VERSÃO: 01								
QUADRO RESUMO: <table border="1"> <thead> <tr> <th>ÁREAS</th> <th>M²</th> </tr> </thead> <tbody> <tr> <td>COMPRIMENTO DO TRECHO:</td> <td>9.126,00</td> </tr> <tr> <td>LARGURA MÉDIA DO TRECHO:</td> <td>6,00</td> </tr> <tr> <td>ÁREA DO TRECHO:</td> <td>54.756,00</td> </tr> </tbody> </table>			ÁREAS	M²	COMPRIMENTO DO TRECHO:	9.126,00	LARGURA MÉDIA DO TRECHO:	6,00	ÁREA DO TRECHO:	54.756,00
ÁREAS	M²									
COMPRIMENTO DO TRECHO:	9.126,00									
LARGURA MÉDIA DO TRECHO:	6,00									
ÁREA DO TRECHO:	54.756,00									
LOCAL DA OBRA: Estrada vicinal, trecho entre estrada da teca e estrada de acesso ao P. A. Santa Bárbara e P.A. Najás										
PROPRIETÁRIO: PREFEITURA MUNICIPAL DE AXIÁ DO TOCANTINS - TO CNPJ: 00.766.726/0001-95 ANDRÉ GONÇALVES MONTEIRO DE LIMA:04737465305										
PROJETO: ANDRÉ GONÇALVES MONTEIRO DE LIMA Engenheiro civil CREA: 111615915-5										
EXECUÇÃO: xxxxxxxxxxxxxxxxxxxxxxx Engenheira Arquiteta e Urbanista: CREA CAU: xxxxx-x										




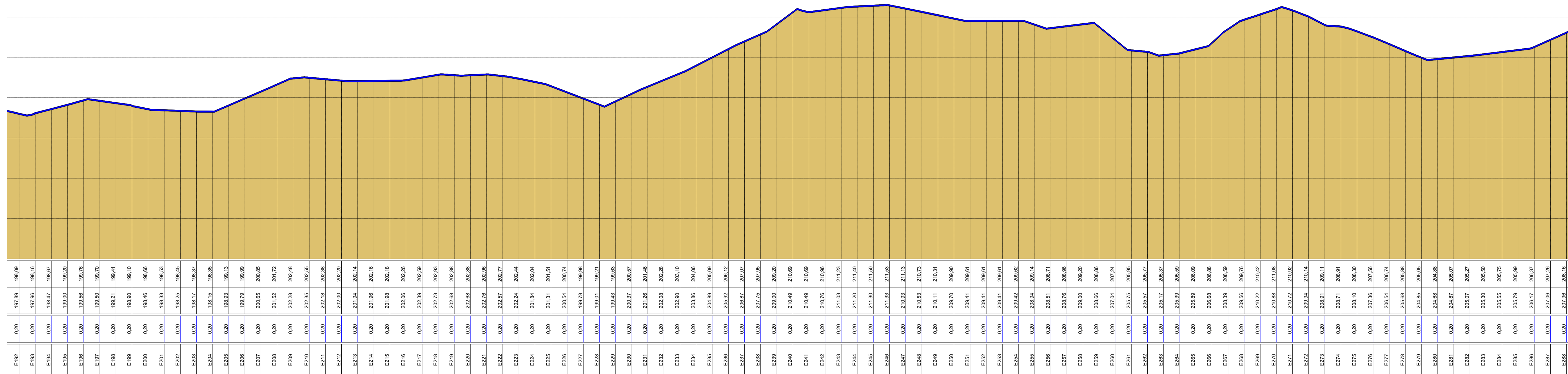
PRANCHA:
A01

E95	0,20	193,05	193,25
E96	0,20	192,94	193,14
E97	0,20	192,82	193,02
E98	0,20	192,70	192,90
E99	0,20	192,65	192,85
E100	0,20	192,74	192,94
E101	0,20	192,80	193,00
E102	0,20	192,84	193,04
E103	0,20	193,11	193,31
E104	0,20	193,36	193,56
E105	0,20	193,64	193,84
E106	0,20	193,62	193,82
E107	0,20	193,60	193,80
E108	0,20	193,58	193,78
E109	0,20	193,52	193,72
E110	0,20	193,54	193,74
E111	0,20	194,64	194,84
E112	0,20	195,36	195,56
E113	0,20	196,01	196,21
E114	0,20	196,33	196,53
E115	0,20	196,29	196,49
E116	0,20	196,07	196,27
E117	0,20	195,84	196,04
E118	0,20	195,72	195,92
E119	0,20	195,61	195,81
E120	0,20	195,34	195,54
E121	0,20	194,97	195,17
E122	0,20	194,57	194,77
E123	0,20	194,19	194,39
E124	0,20	193,80	194,00
E125	0,20	193,41	193,61
E126	0,20	193,45	193,65
E127	0,20	193,84	194,04
E128	0,20	194,00	194,20
E129	0,20	193,88	194,18
E130	0,20	194,13	194,33
E131	0,20	194,33	194,53
E132	0,20	194,18	194,38
E133	0,20	193,74	193,94
E134	0,20	193,25	193,45
E135	0,20	192,76	192,96
E136	0,20	192,31	192,51
E137	0,20	191,85	192,05
E138	0,20	191,39	191,59
E139	0,20	192,01	192,21
E140	0,20	191,84	192,14
E141	0,20	192,28	192,48
E142	0,20	192,66	192,86
E143	0,20	193,06	193,26
E144	0,20	193,70	193,90
E145	0,20	194,46	194,66
E146	0,20	195,26	195,46
E147	0,20	196,12	196,32
E148	0,20	196,97	197,17
E149	0,20	197,70	197,90
E150	0,20	198,28	198,48
E151	0,20	198,22	198,42
E152	0,20	197,69	197,89
E153	0,20	197,18	197,38
E154	0,20	197,23	197,43
E155	0,20	197,50	197,70
E156	0,20	197,84	198,14
E157	0,20	198,45	198,65
E158	0,20	198,98	199,18
E159	0,20	199,51	199,71
E160	0,20	200,05	200,25
E161	0,20	200,12	200,32
E162	0,20	199,91	200,11
E163	0,20	199,87	200,07
E164	0,20	199,84	200,04
E165	0,20	199,89	199,89
E166	0,20	199,87	199,87
E167	0,20	199,75	199,85
E168	0,20	199,82	200,02
E169	0,20	199,90	200,10
E170	0,20	199,94	200,14
E171	0,20	199,95	200,15
E172	0,20	200,45	200,65
E173	0,20	200,48	200,68
E174	0,20	200,63	200,83
E175	0,20	200,46	200,66
E176	0,20	200,28	200,48
E177	0,20	200,52	200,72
E178	0,20	200,52	200,72
E179	0,20	200,50	200,70
E180	0,20	200,52	200,72
E181	0,20	200,56	200,76
E182	0,20	200,57	200,77
E183	0,20	200,34	200,54
E184	0,20	199,98	200,18
E185	0,20	199,62	199,82
E186	0,20	199,31	199,51
E187	0,20	199,13	199,33
E188	0,20	199,09	199,29
E189	0,20	199,04	199,24
E190	0,20	198,70	198,90
E191	0,20	198,36	198,56

1 PLANTA DE PERFIL - TRECHO 3


Escala: Indicada

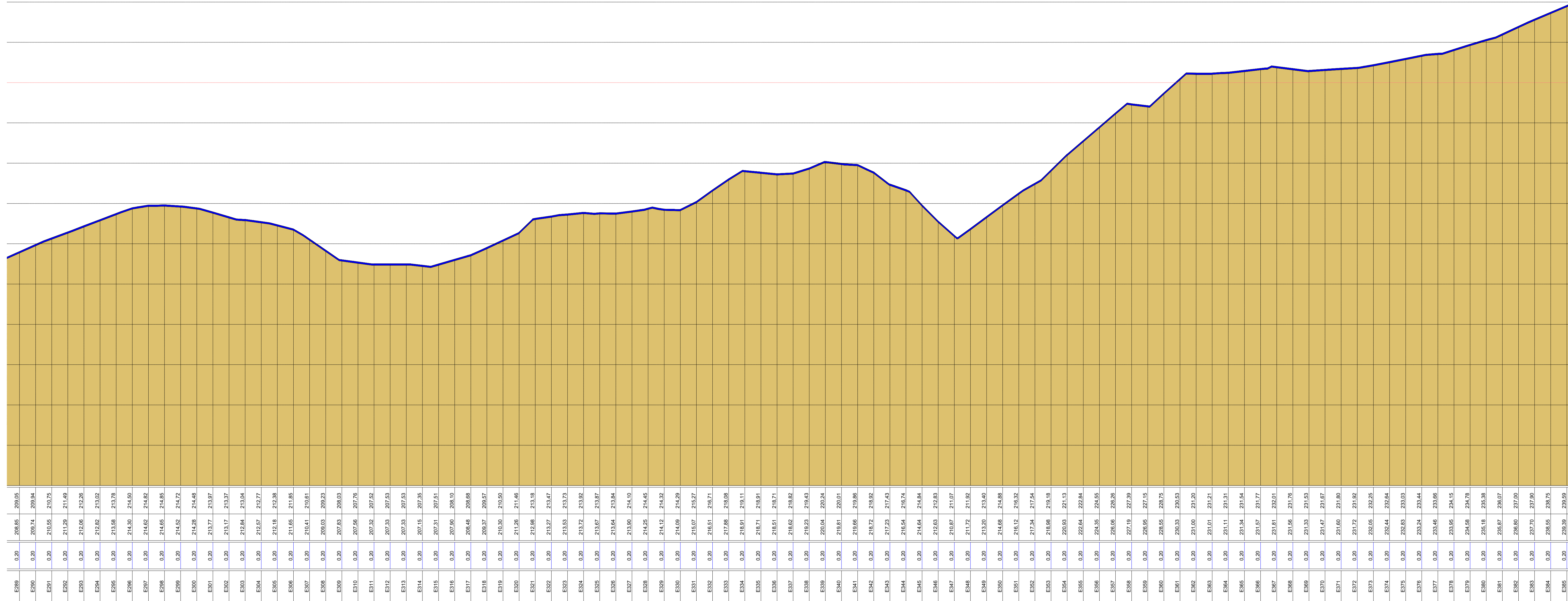
PROJETO / OBRA RECUPERAÇÃO DE ESTRADAS VICINAIS NA ZONA RURAL DE AXIÁ DO TOCANTINS - TO		DATA: 02 DE JULHO DE 2025
TIPO DE OBRA RECUPERAÇÃO DE ESTRADAS DE TERRA		ESCALAS: Indicadas
DENOMINAÇÃO: PLANTA DE PERFIL - TRECHO 3		VERSÃO: 01
QUADRO RESUMO:		
ÁREAS	M²	
COMPIMENTO DO TRECHO:	9.126,00	
LARGURA MÉDIA DO TRECHO:	6,00	
ÁREA DO TRECHO:	54.756,00	
LOCAL DA OBRA: Estrada vicinal, trecho entre estrada da teca e estrada de acesso ao P. A. Santa Bárbara e P.A. Najás		
PROPRIETÁRIO: PREFEITURA MUNICIPAL DE AXIÁ DO TOCANTINS - TO CNPJ: 00.766.725/0001-95 ANDRÉ GONÇALVES MONTEIRO DE LIMA-04737465305		PROJETO: 
PROJETO: ANDRÉ GONÇALVES MONTEIRO DE LIMA Engenheiro civil CREA: 111615915-5		PRANCHA: A02
EXECUÇÃO: xxxxxxxxxxxxxxxxxxxxxxxx Engenheira Arquiteta e Urbanista: CREA CAU: xxxxx-x		



1 PLANTA DE PERFIL - TRECHO 3

Escala: Indicada

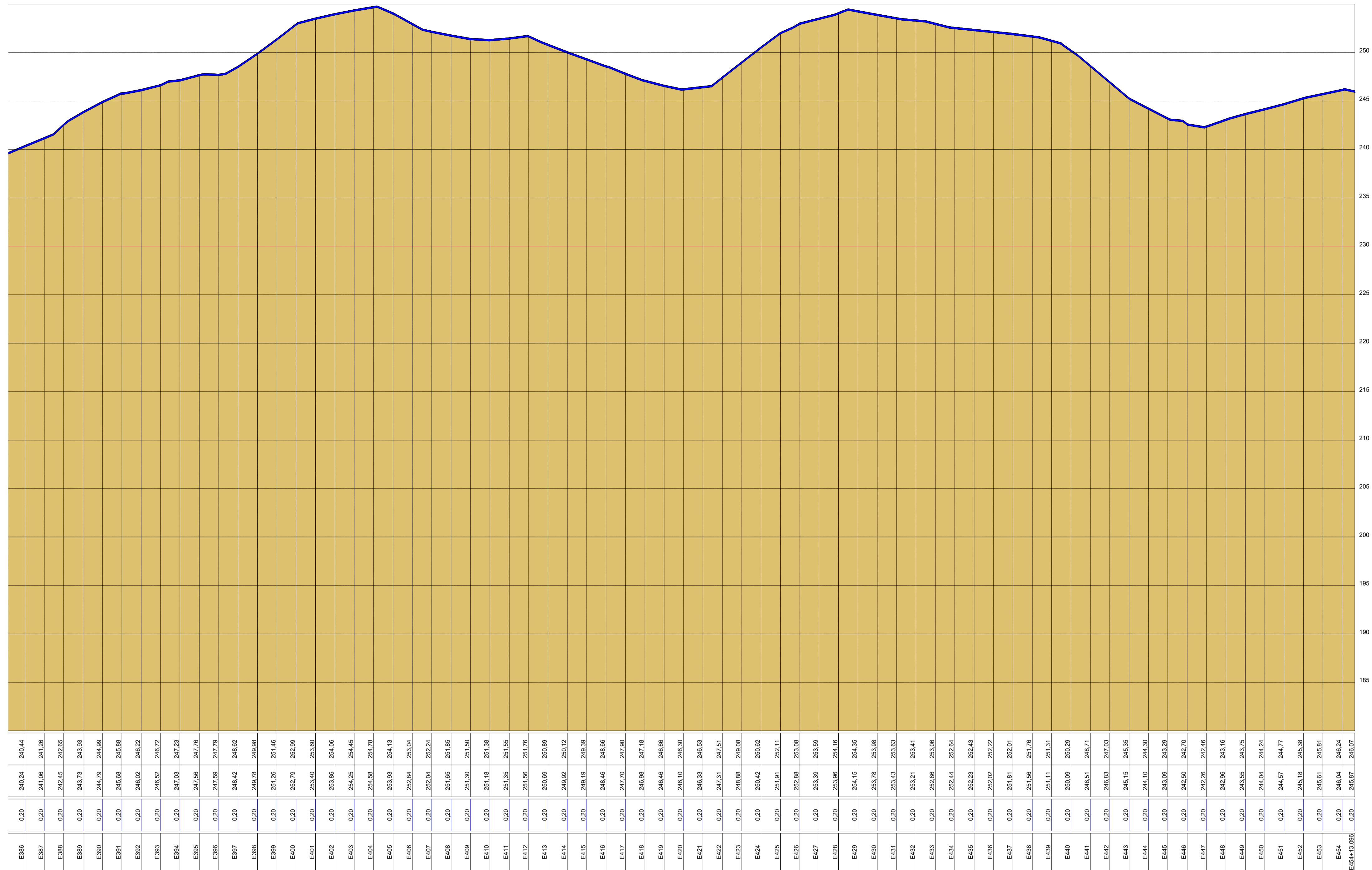
PROJETO / OBRA RECUPERAÇÃO DE ESTRADAS VICINAIS NA ZONA RURAL DE AXIÁ DO TOCANTINS - TO		DATA: 02 DE JULHO DE 2025
TIPO DE OBRA RECUPERAÇÃO DE ESTRADAS DE TERRA		ESCALAS: Indicadas
DENOMINAÇÃO: PLANTA DE PERFIL - TRECHO 3		VERSÃO: 01
QUADRO RESUMO:		
ÁREAS	M²	
COMPRIMENTO DO TRECHO:	9.126,00	
LARGURA MÉDIA DO TRECHO:	6,00	
ÁREA DO TRECHO:	54.756,00	
LOCAL DA OBRA: Estrada vicinal, trecho entre estrada da teca e estrada de acesso ao P. A. Santa Bárbara e P.A Najás		
PROPRIETÁRIO: PREFEITURA MUNICIPAL DE AXIÁ DO TOCANTINS - TO CNPJ: 00.766.726/0001-95 ANDRÉ GONÇALVES MONTEIRO DE LIMA:04737466305		PROJETO: 
PROJETO: ANDRÉ GONÇALVES MONTEIRO DE LIMA Engenheiro civil CREA: 111615915-5		PRANCHA: A03
EXECUÇÃO: xxxxxxxxxxxxxxxxxxxxxxxx Engenheira Arquiteta e Urbanista: CREA CAU: xxxxx-x		



1 PLANTA DE PERFIL - TRECHO 3


Escala: Indicada

PROJETO / OBRA RECUPERAÇÃO DE ESTRADAS VICINAIS NA ZONA RURAL DE AXIÁ DO TOCANTINS - TO		DATA: 02 DE JULHO DE 2025
TIPO DE OBRA RECUPERAÇÃO DE ESTRADAS DE TERRA		ESCALAS: Indicadas
DENOMINAÇÃO: PLANTA DE PERFIL - TRECHO 3		VERSÃO: 01
QUADRO RESUMO:		
ÁREAS	M²	
COMPRIMENTO DO TRECHO:	9.126,00	
LARGURA MÉDIA DO TRECHO:	6,00	
ÁREA DO TRECHO:	54.756,00	
LOCAL DA OBRA: Estrada vicinal, trecho entre estrada da teca e estrada de acesso ao P. A. Santa Bárbara e P.A. Najás		
PROPRIETÁRIO: PREFEITURA MUNICIPAL DE AXIÁ DO TOCANTINS - TO CNPJ: 00.766.725/0001-95 ANDRÉ GONÇALVES MONTEIRO DE LIMA:04737463305		PROJETO: 
PROJETO: ANDRÉ GONÇALVES MONTEIRO DE LIMA Engenheiro civil CREA: 111615915-5		PRANCHA: A04
EXECUÇÃO: xxxxxxxxxxxxxxxxxxxxxxxx Engenheira Arquiteta e Urbanista: CREA CAU: xxxxx-x		



E396	0,20	240,24	240,44
E397	0,20	241,06	241,26
E398	0,20	242,45	242,65
E399	0,20	243,73	243,93
E400	0,20	244,78	244,99
E401	0,20	245,68	245,88
E402	0,20	246,02	246,22
E403	0,20	246,52	246,72
E404	0,20	247,03	247,23
E405	0,20	247,56	247,76
E406	0,20	247,59	247,79
E407	0,20	248,42	248,62
E408	0,20	248,78	248,98
E409	0,20	251,26	251,46
E410	0,20	252,70	252,90
E411	0,20	253,40	253,60
E412	0,20	253,86	254,06
E413	0,20	254,25	254,45
E414	0,20	254,58	254,78
E415	0,20	253,93	254,13
E416	0,20	252,84	253,04
E417	0,20	252,04	252,24
E418	0,20	251,65	251,85
E419	0,20	251,30	251,50
E420	0,20	251,18	251,38
E421	0,20	251,35	251,55
E422	0,20	251,56	251,76
E423	0,20	250,09	250,09
E424	0,20	249,92	249,92
E425	0,20	249,19	249,39
E426	0,20	248,46	248,66
E427	0,20	247,70	247,90
E428	0,20	246,98	247,18
E429	0,20	246,46	246,66
E430	0,20	246,10	246,30
E431	0,20	246,33	246,53
E432	0,20	247,31	247,51
E433	0,20	246,88	249,08
E434	0,20	250,42	250,62
E435	0,20	251,91	252,11
E436	0,20	252,88	253,08
E437	0,20	253,39	253,59
E438	0,20	253,96	254,16
E439	0,20	254,15	254,35
E440	0,20	253,78	253,98
E441	0,20	253,43	253,63
E442	0,20	253,21	253,41
E443	0,20	252,86	253,06
E444	0,20	252,44	252,64
E445	0,20	252,23	252,43
E446	0,20	252,02	252,22
E447	0,20	251,81	252,01
E448	0,20	251,56	251,76
E449	0,20	251,11	251,31
E450	0,20	250,09	250,29
E451	0,20	248,51	248,71
E452	0,20	246,83	247,03
E453	0,20	245,15	245,35
E454	0,20	244,10	244,30
E455	0,20	243,09	243,29
E456	0,20	242,50	242,70
E457	0,20	242,26	242,46
E458	0,20	242,96	243,16
E459	0,20	243,55	243,75
E460	0,20	244,04	244,24
E461	0,20	244,57	244,77
E462	0,20	245,18	245,38
E463	0,20	245,61	245,81
E464	0,20	246,04	246,24
E465+53,006	0,20	245,67	246,07

1 PLANTA DE PERFIL - TRECHO 3
Escala: Indicada

PROJETO / OBRA RECUPERAÇÃO DE ESTRADAS VICINAIS NA ZONA RURAL DE AXIXÁ DO TOCANTINS - TO	DATA: 02 DE JULHO DE 2025								
TIPO DE OBRA RECUPERAÇÃO DE ESTRADAS DE TERRA	ESCALAS: Indicadas								
DENOMINAÇÃO: PLANTA DE PERFIL - TRECHO 3	VERSÃO: 01								
QUADRO RESUMO: <table border="1"> <thead> <tr> <th>ÁREAS</th> <th>M²</th> </tr> </thead> <tbody> <tr> <td>COMPRIMENTO DO TRECHO:</td> <td>9.126,00</td> </tr> <tr> <td>LARGURA MÉDIA DO TRECHO:</td> <td>6,00</td> </tr> <tr> <td>ÁREA DO TRECHO:</td> <td>54.756,00</td> </tr> </tbody> </table>	ÁREAS	M²	COMPRIMENTO DO TRECHO:	9.126,00	LARGURA MÉDIA DO TRECHO:	6,00	ÁREA DO TRECHO:	54.756,00	PROJETO: 
ÁREAS	M²								
COMPRIMENTO DO TRECHO:	9.126,00								
LARGURA MÉDIA DO TRECHO:	6,00								
ÁREA DO TRECHO:	54.756,00								
LOCAL DA OBRA: Estrada vicinal, trecho entre estrada da teca e estrada de acesso ao P. A. Santa Bárbara e P.A. Najás	PRANCHA: A05								

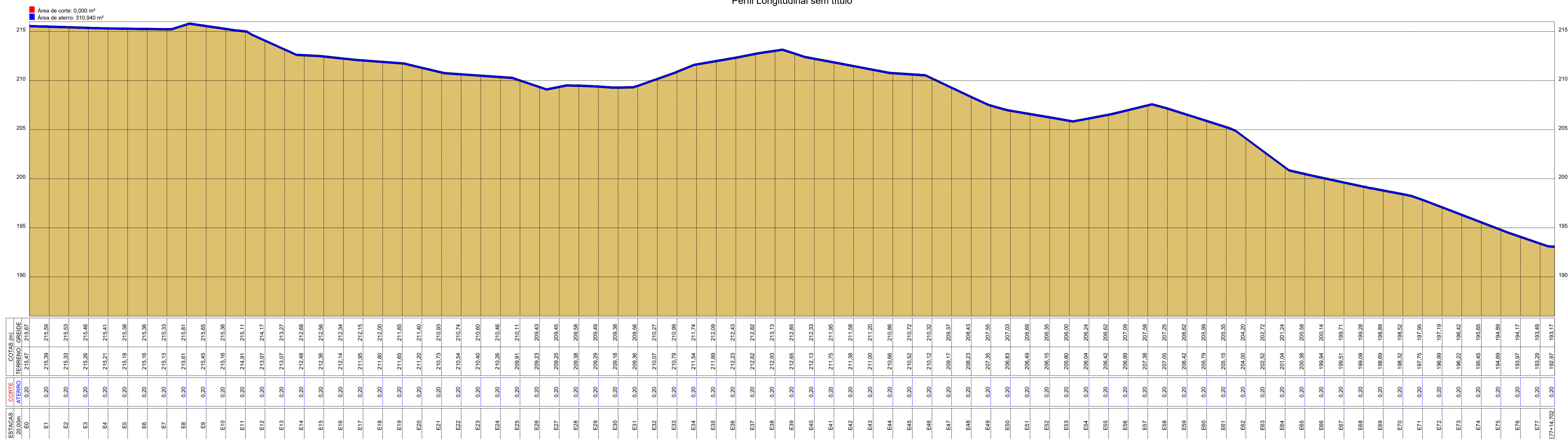
PROPRIETÁRIO: PREFEITURA MUNICIPAL DE AXIXÁ DO TOCANTINS - TO
CNPJ: 00.766.726/0001-95

ANDRÉ GONÇALVES MONTEIRO DE LIMA-04737465305

PROJETO: ANDRÉ GONÇALVES MONTEIRO DE LIMA
Engenheiro civil | CREA: 111615915-5

EXECUÇÃO: xxxxxxxxxxxxxxxxxxxxxxx
Engenheira | Arquiteta e Urbanista: CREA | CAU: xxxxx-x

Perfil Longitudinal sem título



1 PLANTA DE PERFIL - TRECHO 4
Escala: Indicada

PROJETO / OBRA RECUPERAÇÃO DE ESTRADAS VICINAIS NA ZONA RURAL DE AXIXÁ DO TOCANTINS - TO		DATA: 02 DE JULHO DE 2025								
TIPO DE OBRA RECUPERAÇÃO DE ESTRADAS DE TERRA		ESCALAS: Indicadas								
DENOMINAÇÃO: PLANTA DE PERFIL - TRECHO 4		VERSÃO: 01								
QUADRO RESUMO: <table border="1"> <thead> <tr> <th>ÁREAS</th> <th>M²</th> </tr> </thead> <tbody> <tr> <td>COMPIMENTO DO TRECHO:</td> <td>1.552,91</td> </tr> <tr> <td>LARGURA MÉDIA DO TRECHO:</td> <td>6,00</td> </tr> <tr> <td>ÁREA DO TRECHO:</td> <td>9.317,46</td> </tr> </tbody> </table>		ÁREAS	M²	COMPIMENTO DO TRECHO:	1.552,91	LARGURA MÉDIA DO TRECHO:	6,00	ÁREA DO TRECHO:	9.317,46	PROJETO: 
ÁREAS	M²									
COMPIMENTO DO TRECHO:	1.552,91									
LARGURA MÉDIA DO TRECHO:	6,00									
ÁREA DO TRECHO:	9.317,46									
LOCAL DA OBRA: Estrada vicinal, trecho entre estrada da teca e estrada de acesso ao P. A. Santa Bárbara e P.A. Najás		PRANCHA: A01								
PROPRIETÁRIO: PREFEITURA MUNICIPAL DE AXIXÁ DO TOCANTINS - TO CNPJ: 00.766.726/0001-95 ANDRÉ GONÇALVES MONTEIRO DE LIMA 04737465305										
PROJETO: ANDRÉ GONÇALVES MONTEIRO DE LIMA Engenheiro civil CREA: 111615915-5										
EXECUÇÃO: xxxxxxxxxxxxxxxxxxxxxxx Engenheira Arquiteta e Urbanista: CREA CAU: xxxxx-x										