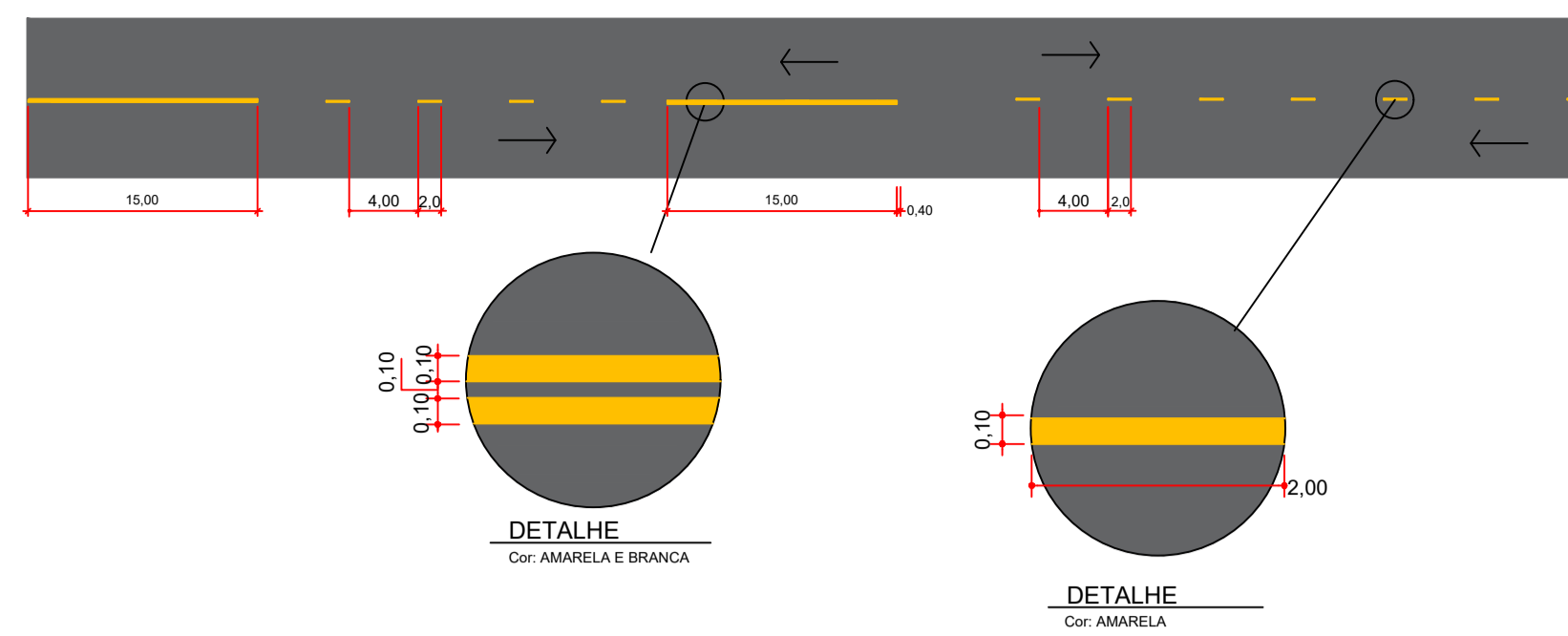
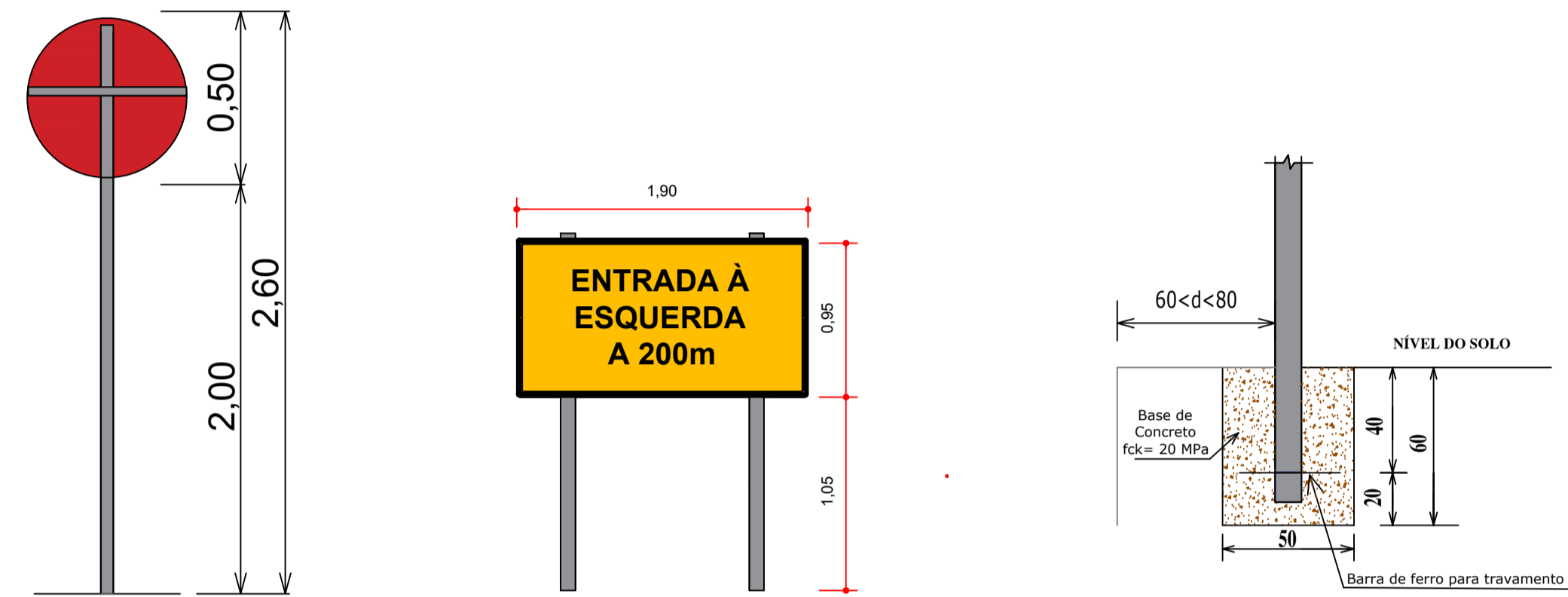


PLANTA DE COORDENADAS E LOCALIZAÇÃO



DETALHE DA SINALIZAÇÃO HORIZONTAL SEM ESCALA



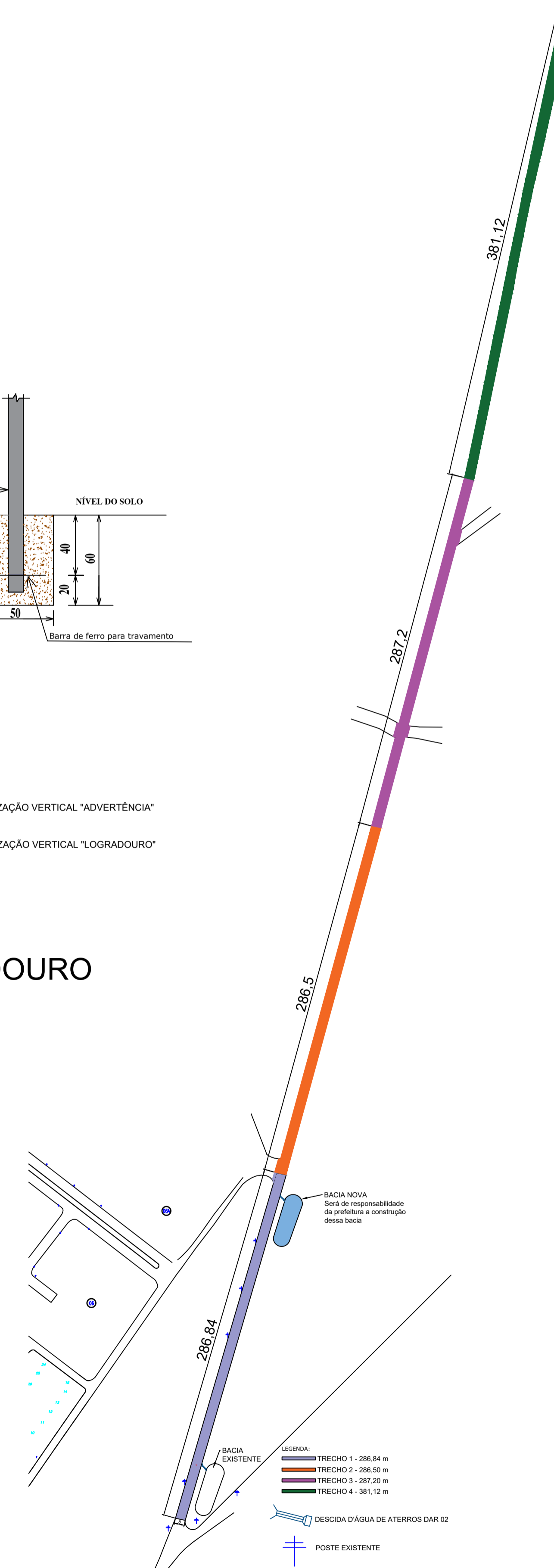
LEGENDA:
 SINALIZAÇÃO VERTICAL "ADVERTÊNCIA"
 SINALIZAÇÃO VERTICAL "LOGRADOURO"

DETALHE DAS PLACAS - SINALIZAÇÃO VERTICAL

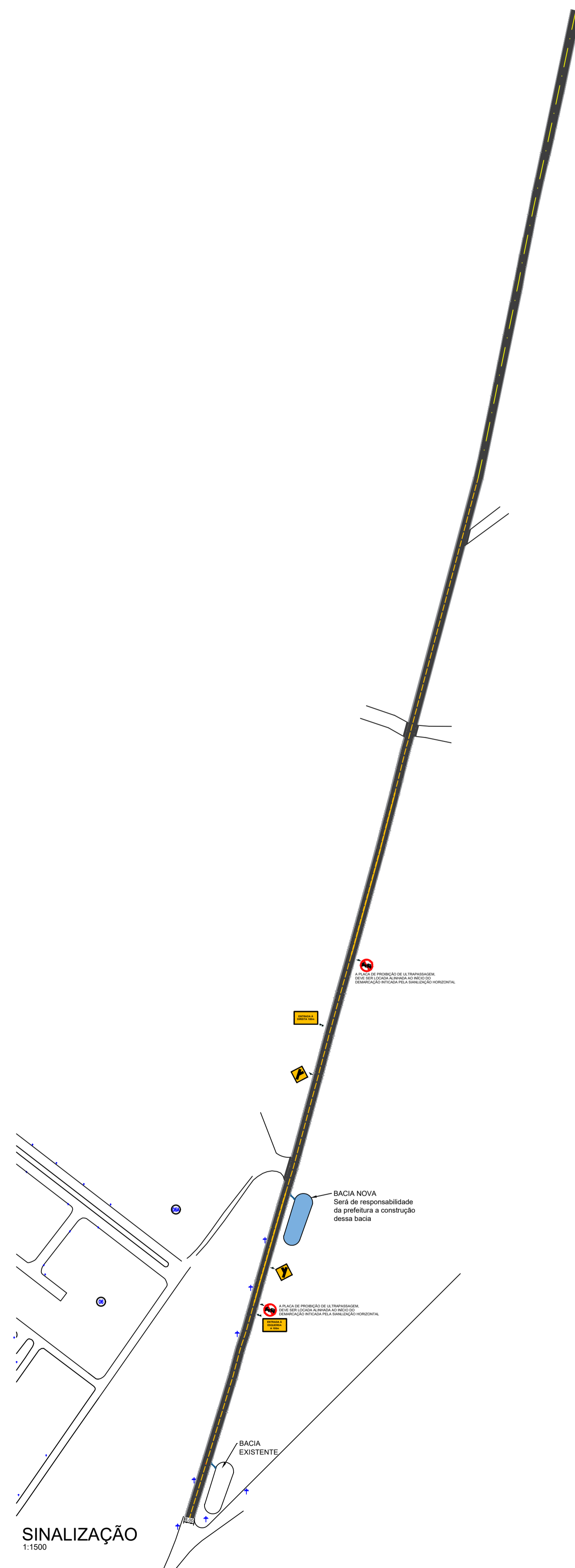
DETALHE DA SINALIZAÇÃO VERTICAL E LOGRADOURO

LISTA DE RUAS										
LOGRADOURO	COMP	TERRAPLANAGEM		PAVIMENTAÇÃO		MEIO-FIO		SARJETA TRIANGULAR	BARRILETA 80X100 cm (M)	
		LARG	ÁREA	LARGURA	ÁREA	COM SARJETA	SEM SARJETA			
ESTRADA VICINAL SAÍDA P/ LEOPOLDO DE BULHÕES - TRECHO 1	241,84	3	1.934,72	7,07	1.709,81		279,25	241,78		
ESTRADA VICINAL SAÍDA P/ LEOPOLDO DE BULHÕES - TRECHO 1	49,00	3	350,00	7,42	333,99	45,00				
ESTRADA VICINAL SAÍDA P/ LEOPOLDO DE BULHÕES - TRECHO 2	286,50	3	2.292,00	7,07	2.025,56		274,57	285,71		
ESTRADA VICINAL SAÍDA P/ LEOPOLDO DE BULHÕES - TRECHO 3	287,20	3	2.297,80	7,07	2.030,50		275,16	284,72		
ESTRADA VICINAL SAÍDA P/ LEOPOLDO DE BULHÕES - TRECHO 4	381,12	3	3.046,96	7,07	2.694,52		381,29	381,24		
ENCABEÇAMENTO	53,40	1,5	80,24	1,50	80,24				22,00	
TOTAL			10.013,52		8.745,53		85,00	1.210,27	1.179,45	22,00

Página 1



PLANTA DE TRECHOS sem escala



SINALIZAÇÃO 1:1500

APROVAÇÃO:
 APROVADO EM 30 JULHO 2025

REVISÃO	DATA	MODIFICAÇÃO
01		
02		
03		
04		

MONT CRUZ
 Engenharia e Arquitetura
 MONT CRUZ ENGENHARIA LTDA

SINALIZAÇÃO

CLIENTE: PREFEITURA MUNICIPAL DE BELA VISTA DE GOIÁS - GO
 OBRA: PAVIMENTAÇÃO ASFÁLTICA Nº do SICONV: 924431/2021
 ENDEREÇO: ESTRADA VICINAL SAÍDA P/ LEOPOLDO DE BULHÕES - BELA VISTA DE GOIÁS - GO
 REFERENTE: PLANTA BAIXA SINALIZAÇÃO, PLANTA DE LOCALIZAÇÃO E PLANTA DE TRECHOS, DETALHES, LISTA DE RUAS
 ÁREAS: SINALIZAÇÃO HORIZONTAL: 230,93 m²
 SINALIZAÇÃO VERTICAL: 4,81 m²
 A.R.T.: Prancha Nº 4/5
 Desenho: BRUNO A. GALVÃO 01 A1 Escala(s): INDICADA Unidade(s): METROS Data: JULHO 2025 ART Nº: 01.005.917/0001-41
 Os direitos autorais deste projeto pertencem aos engenheiros acima citados. E proibida a sua reprodução, modificação e/ou alteração conforme LEI 5.968 ART.25