
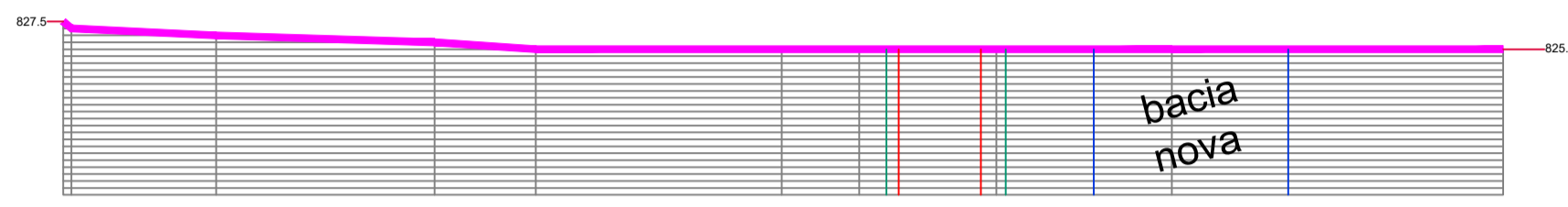


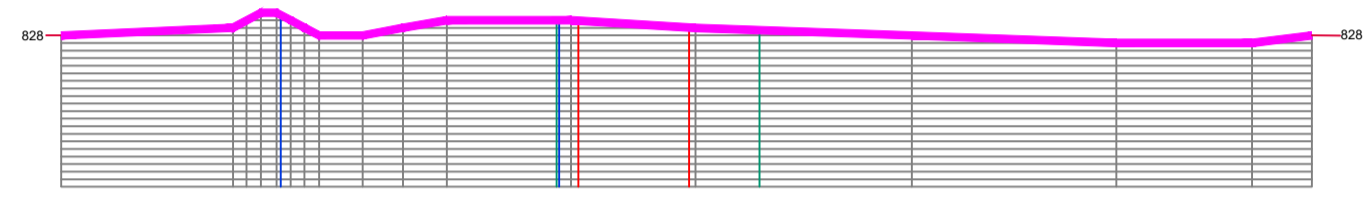
823.5  
**PERFIL LONGITUDINAL**  
 S/ escala



**PERFIL TRANSVERSAL A**  
 S/ escala



**PERFIL TRANSVERSAL B**  
 S/ escala



**PERFIL TRANSVERSAL C**  
 S/ escala

LISTA DE RUAS									
LOGADOURO	COMP	TERRAPLANAGEM		PAVIMENTAÇÃO		MEIO-FIO		SARJETA TRIANGULAR	MOBILHA 80X100 cm (M)
		LARG	ÁREA	LARGURA	ÁREA	COM SARJETA	SEM SARJETA		
ESTRADA VICINAL SAÍDA P/ LEOPOLDO DE BULHÕES - TRECHO 1	241,84	3	1.934,72	7,07	1.709,81		279,25	241,78	
ESTRADA VICINAL SAÍDA P/ LEOPOLDO DE BULHÕES - TRECHO 1	49,00	3	380,00	7,42	333,99	40,00			
ESTRADA VICINAL SAÍDA P/ LEOPOLDO DE BULHÕES - TRECHO 2	286,50	8	2.292,30	7,07	2.025,98		274,57	285,71	
ESTRADA VICINAL SAÍDA P/ LEOPOLDO DE BULHÕES - TRECHO 3	287,20	8	2.297,88	7,07	2.030,50		275,16	284,72	
ESTRADA VICINAL SAÍDA P/ LEOPOLDO DE BULHÕES - TRECHO 4	381,12	8	3.045,36	7,07	2.694,52		381,29	381,24	
ENCABEÇAMENTO	53,40	1,5	80,24	1,50	80,24				22,00
<b>TOTAL</b>			<b>10.013,52</b>		<b>8.874,53</b>	<b>45,00</b>	<b>1.210,77</b>	<b>1.175,45</b>	<b>22,00</b>

Página 1

APROVAÇÃO:  
 APROVADO  
 EM 30 / JULHO / 2025

REVISÃO	DATA	MODIFICAÇÃO
01		
02		
03		
04		



# TOPOGRAFIA

CLIENTE  
**PREFEITURA MUNICIPAL DE BELA VISTA DE GOIÁS - GO**

OBRA  
**PAVIMENTAÇÃO ASFÁLTICA**  
Nº do SICONV: 924431/2021

ENDEREÇO  
**ESTRADA VICINAL SAÍDA P/ LEOPOLDO DE BULHÕES - BELA VISTA DE GOIÁS - GO**

REFERENTE  
**LEVANTAMENTO TOPOGRÁFICO  
 PERFIS TRANSVERSAIS  
 PERFIL LONGITUDINAL  
 LISTA DE RUAS**

ÁREAS  
**PAVIMENTAÇÃO: 8.874,53 m²**

A.R.T.  
 ENG. REYDONER ANDREI NUNES SILVA  
CREA: 101466298/2-D-GO PREFEITURA MUNICIPAL DE BELA VISTA DE GOIÁS  
CNPJ: 01.005.917/0001-41

Prancha Nº  
**5/5**

Desenho	Revisão	Tamanho	Escala(s)	Unidade(s)	Data	ART Nº
BRUNO A. GALVÃO	01	A1	INDICADA	METROS	JULHO/2025	

Os direitos autorais deste projeto pertencem aos engenheiros acima citados.  
 E proibida a sua reprodução, modificação e/ou alteração conforme LEI 5.968 ART.25