

CONVENÇÕES

- PAVIMENTAÇÃO A SER CONSTRUIDA
- PAVIMENTAÇÃO EXISTENTE
- MEIO FIO SEM SARGETA
- CURVAS DE NÍVEL
- MEIO FIO COM SARGETA
- LIMITE DOS LOTES
- EIXO DA RUA

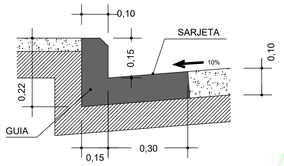

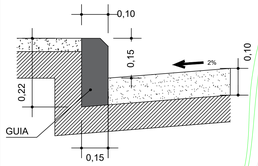

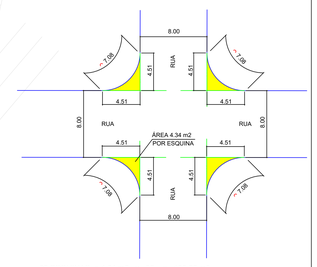

32 ESQUINAS = 4.34 m2 x 32 = 138.88 m2

DETALHE DAS ESQUINAS

S./ ESCALA

GABARITO DA VIA

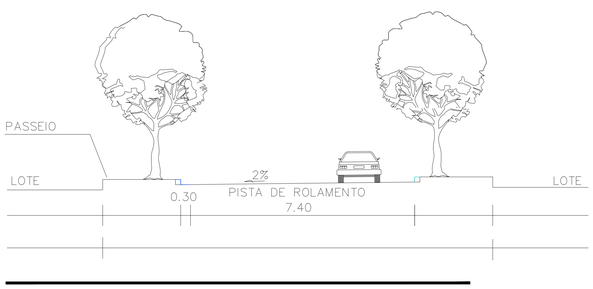

Escala Gráfica:

0 10.50 21 31.50 42 52.50 63 84 105 157.50 210

Convenções topográficas - NBR 13133

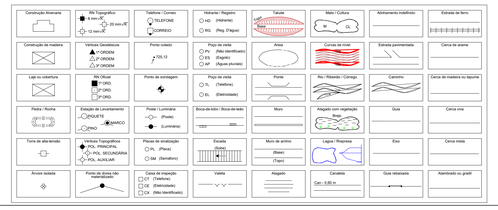

DETALHE 1

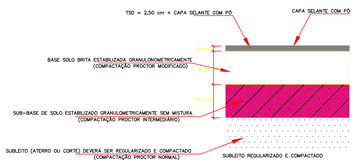

PLANTA DE SITUAÇÃO

1:100

APROVAÇÃO:

REVISÃO	DATA	MODIFICAÇÃO
01		
02		
03		
04		

MONT CRUZ ENGENHARIA LTDA
CONTATO@MONTCRUZ.COM.BR

PAVIMENTAÇÃO

CLIENTE
PREFEITURA MUNICIPAL DE BELA VISTA DE GOIÁS

OBRA
PROJETO DE PAVIMENTAÇÃO ASFÁLTICA - SETOR LAS VEGAS 2ª Etapa

ENDEREÇO
SETOR LAS VEGAS - BELA VISTA DE GOIÁS - GO

REFERENTE
PLANTA DE DRENAGEM - GAP
DETALHES, PLANTA DE LOCALIZAÇÃO
LEGENDA

ÁREAS
ÁREA DE PAVIMENTAÇÃO: 26.830,48 m²
ÁREA DE TERRAPLENAGEM: 29.005,92 m²
MEIO FIO: 3.621,89 m
MEIO FIO COM SARJETA: 3.621,89 m

A.R.T.
govbr
Documento assinado digitalmente
REYGONER ANDREI NUNES SILVA
Data: 31/05/2026 10:07:33-0300
Verificar em https://validar.iti.gov.br
ENG. REYGONER ANDREI
CREA: 101460295ED-GO

EURIPEDES JOSE DO CARMO:12236332100
Assinado de forma digital por EURIPEDES JOSE DO CARMO:12236332100
Dados: 2026.03.17 09:36:55 -03'00'
PREFEITURA DE BELA VISTA
CNPJ: 01.005.917/0001-41

Prancha N°
2/2

Desenho	Revisão	Tamanho	Escala(s)	Unidade(s)	Data	ART N°
Eng. REY		A0	INDICADA	METROS	DEZEMBRO/2025	

Os direitos autorais deste projeto pertencem aos engenheiros acima citados.
E proibida a sua reprodução, modificacao e/ou alteracao conforme LEI 5.968 ART.25