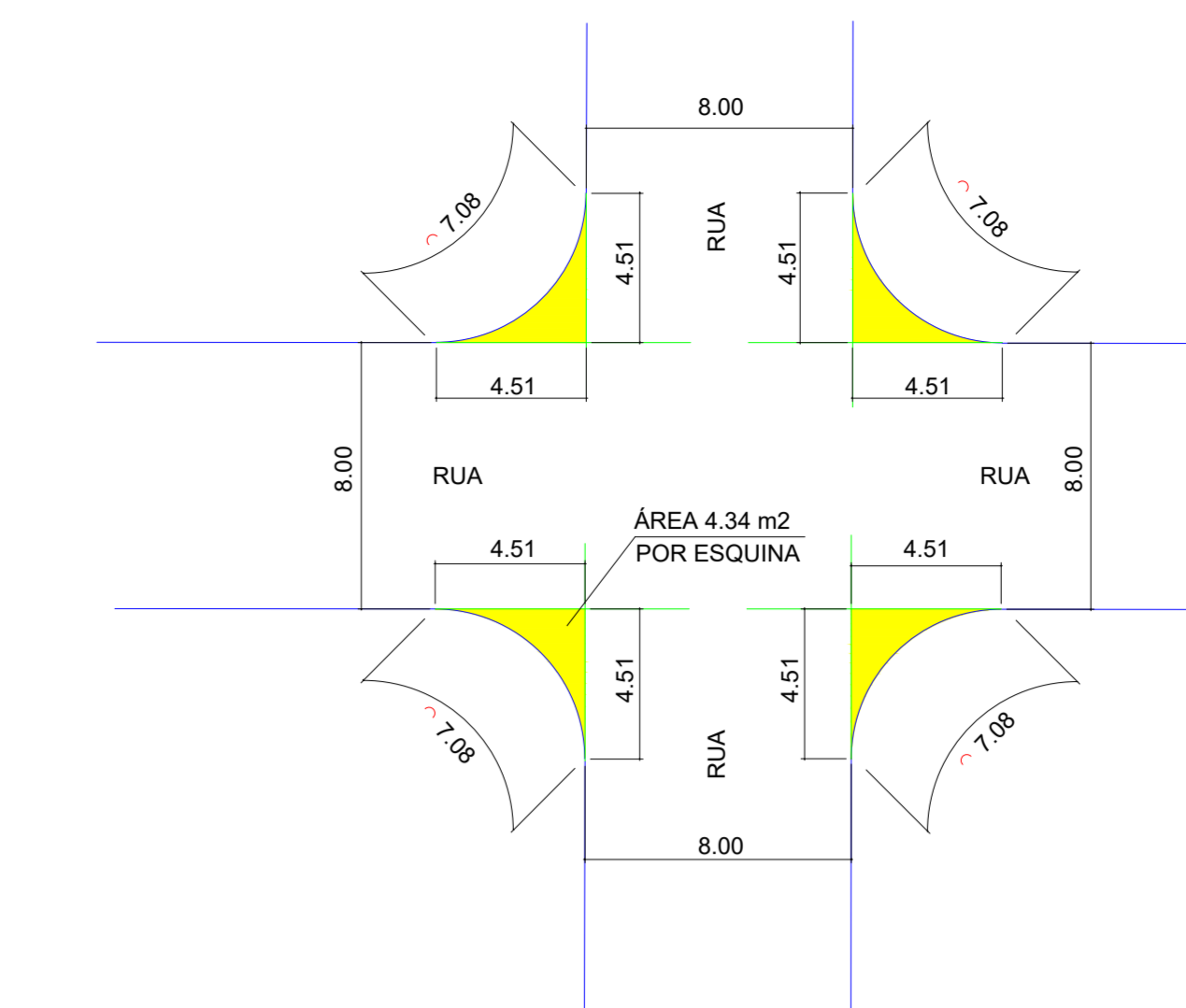


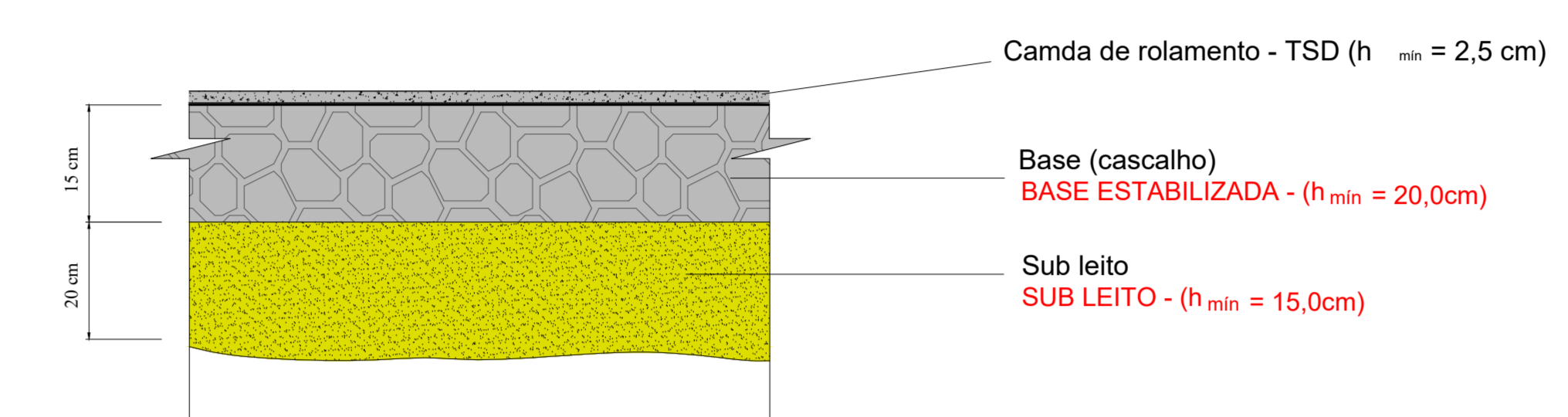
PLANTA BAIXA - PAVIMENTAÇÃO ASFÁLTICA EM TSD

ESCALA: 1/100

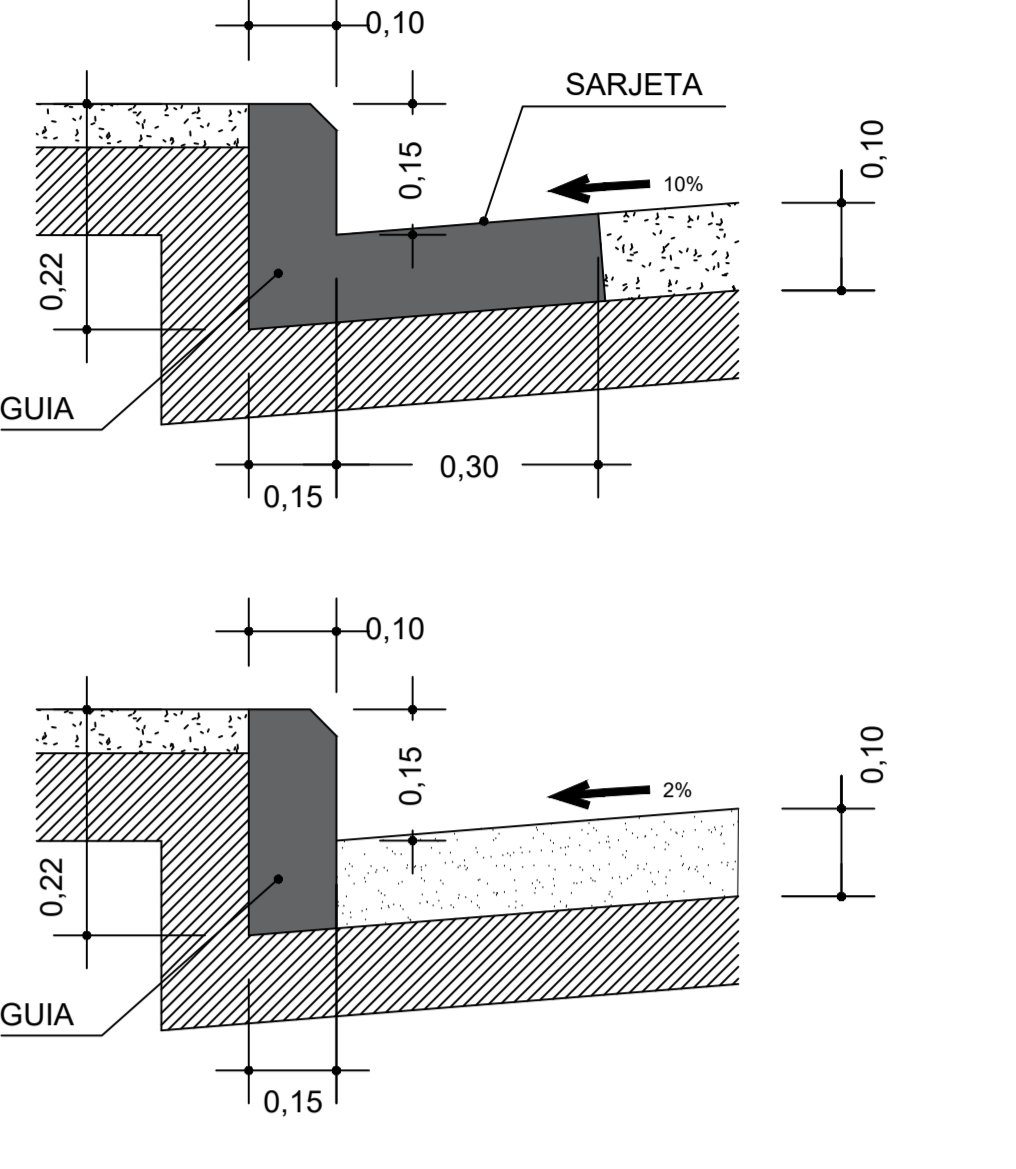
ITEM	UNID.	QUANT.	FORMULA / CRITÉRIO
Extensão Total da Via	m	3.870,07	Soma trechos
Comprimento Total da Via	m	8,00	INFORMADO
Comprimento de TSD	m	7,40	$8 - 0,30 \times 2 = 7,40$
Área Pavimentada (TSD/Área Sub-Base)	m ²	24.438,24	$1.50 \times 7,40$
Volumen de Cascalho	m ³	6.113,01	INFORMADO
Volumen de Alcatrão	m ³	3.106,30	INFORMADO
Material Esqueletico (Compactado)	m ³	3.106,30	Comp. alcatrão
Material Esqueletico (Empastado)	m ³	3.198,39	$1 \times 1,25$
Sub-Base Compactada	m ³	1.654,70	Área $\times 1,15$
Sub-Base Empastada	m ³	4.166,07	$1 \times 1,25$
Base Compactada	m ³	4.872,93	Área $\times 1,20$
Base Empastada	m ³	6.093,16	$1 \times 1,25$



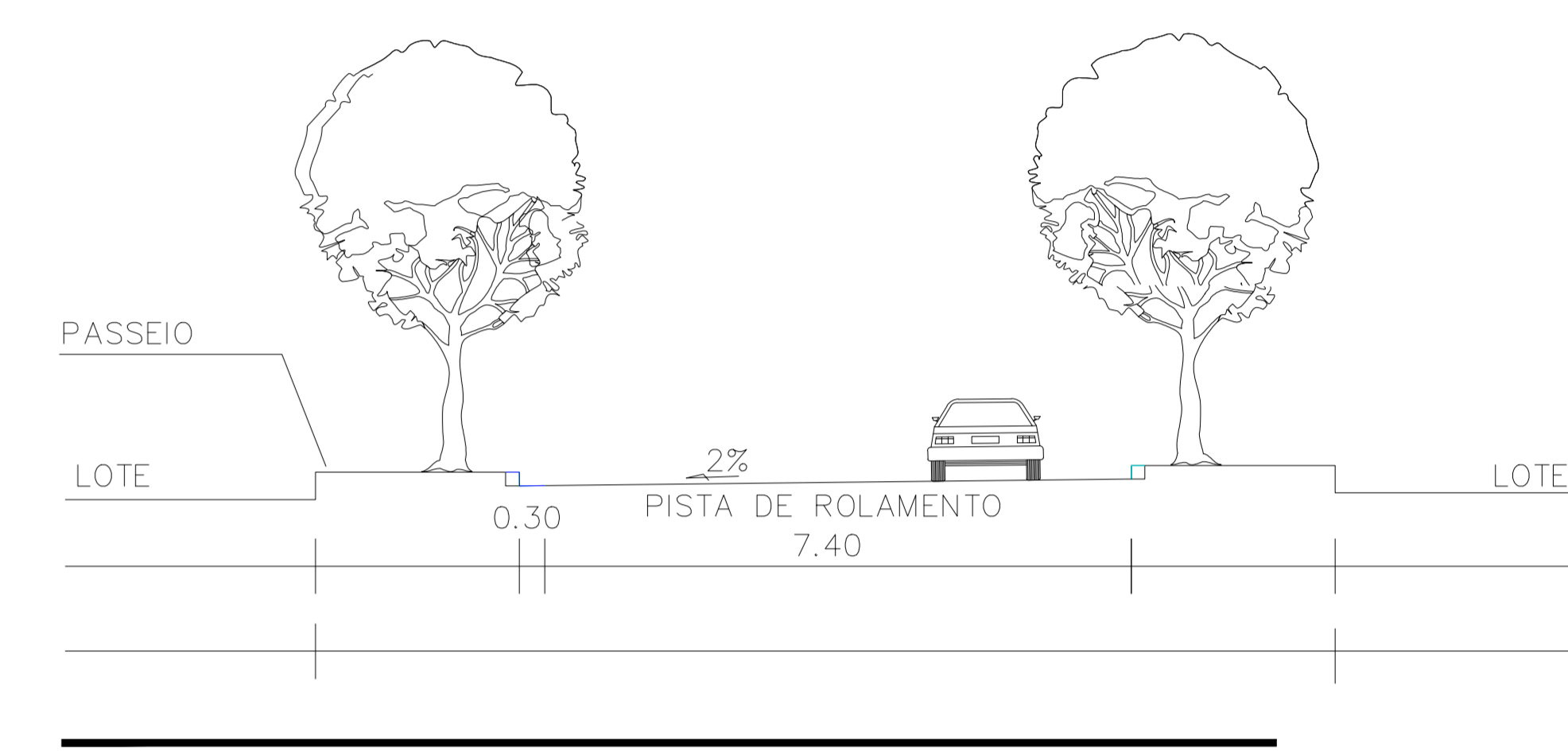
DETALHE DAS ESQUINAS S/ ESCALA



LEGENDA: ÁREA A SER PAVIMENTADA.

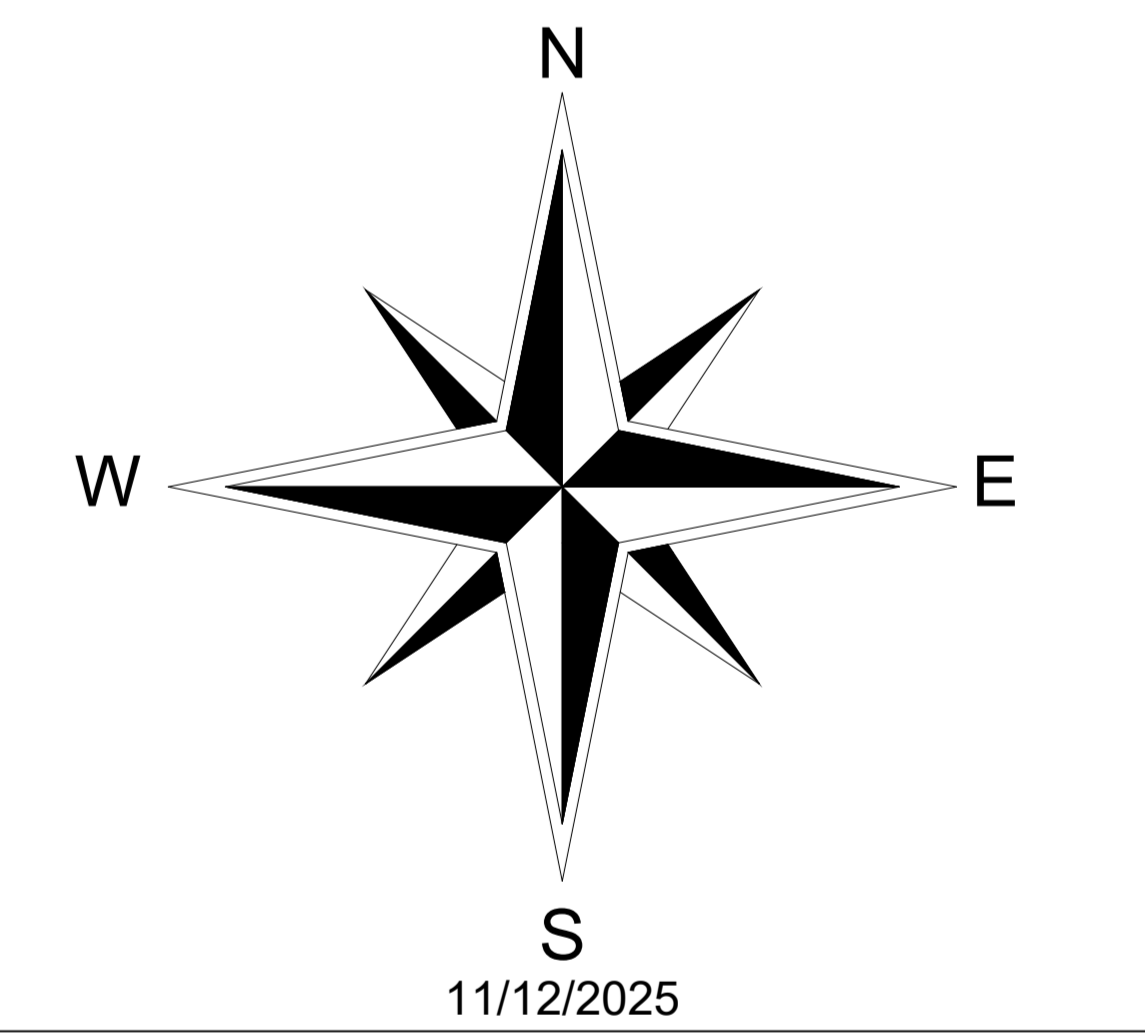
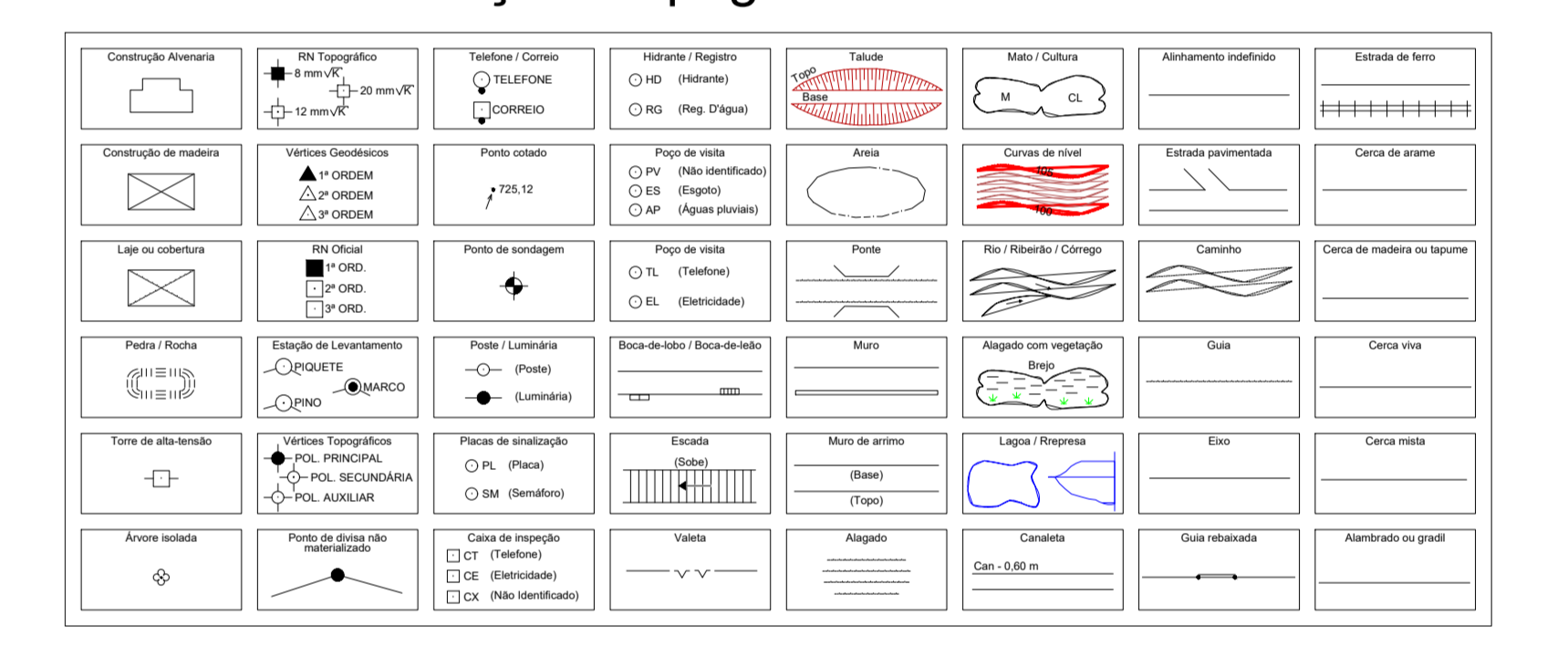


GABARITO DA VIA



Escala Gráfica

Convenções topográficas - NBR 13133



APROVAÇÃO: APROVADO em 07 MARÇO 2024

REVISÃO	DATA	MODIFICAÇÃO
01		
02		
03		
04		



PAVIMENTAÇÃO

CLIENTE: PREFEITURA MUNICIPAL DE BELA VISTA DE GOIÁS
 OBRA: PROJETO DE PAVIMENTAÇÃO ASFÁLTICA - SETOR LAS VEGAS

ENDEREÇO: SETOR LAS VEGAS - BELA VISTA DE GOIÁS - GO

REFERENTE: PLANTA DE PAVIMENTAÇÃO
 DETALHES, PLANTA DE LOCALIZAÇÃO
 LEGENDA

ÁREAS: ÁREA DE PAVIMENTAÇÃO: 24364,642 m²
 COMPRIMENTO TOTAL DE PAVIMENTAÇÃO: 3292,465 M (3,29KM)

A.R.T.: ENL. REVISOR ANDRÉ
 CREA: 101466262-05

Prefeitura de Bela Vista
 CNPJ: 01.055.9170001-41

1/4

Desenho	Revisão	Tamanho	Escala(s)	Unidade(s)	Data	ART N°
Eng. Rev.	-	A0	1:100	Metros	02/03/2024	