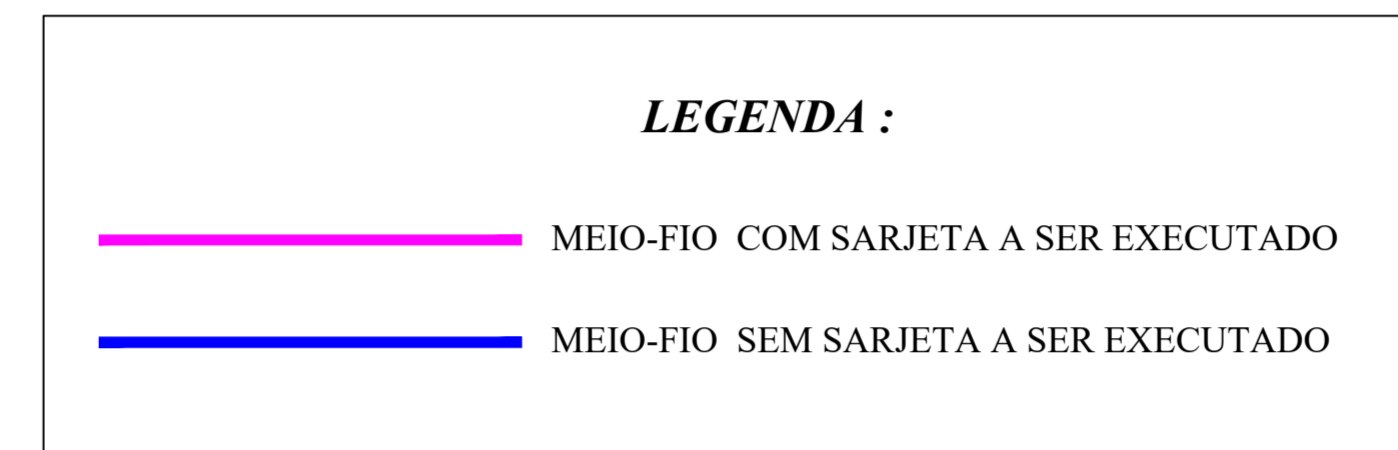
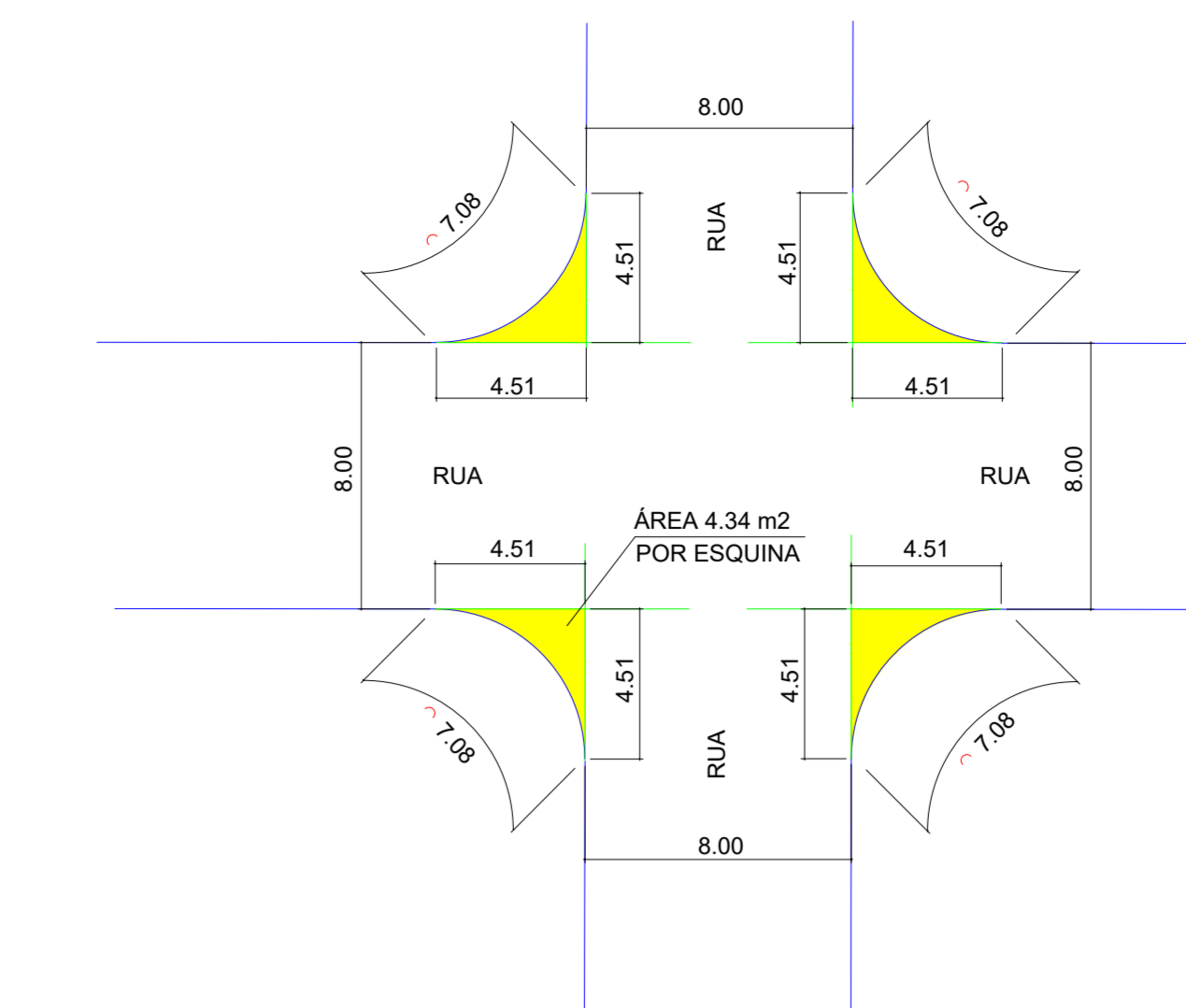


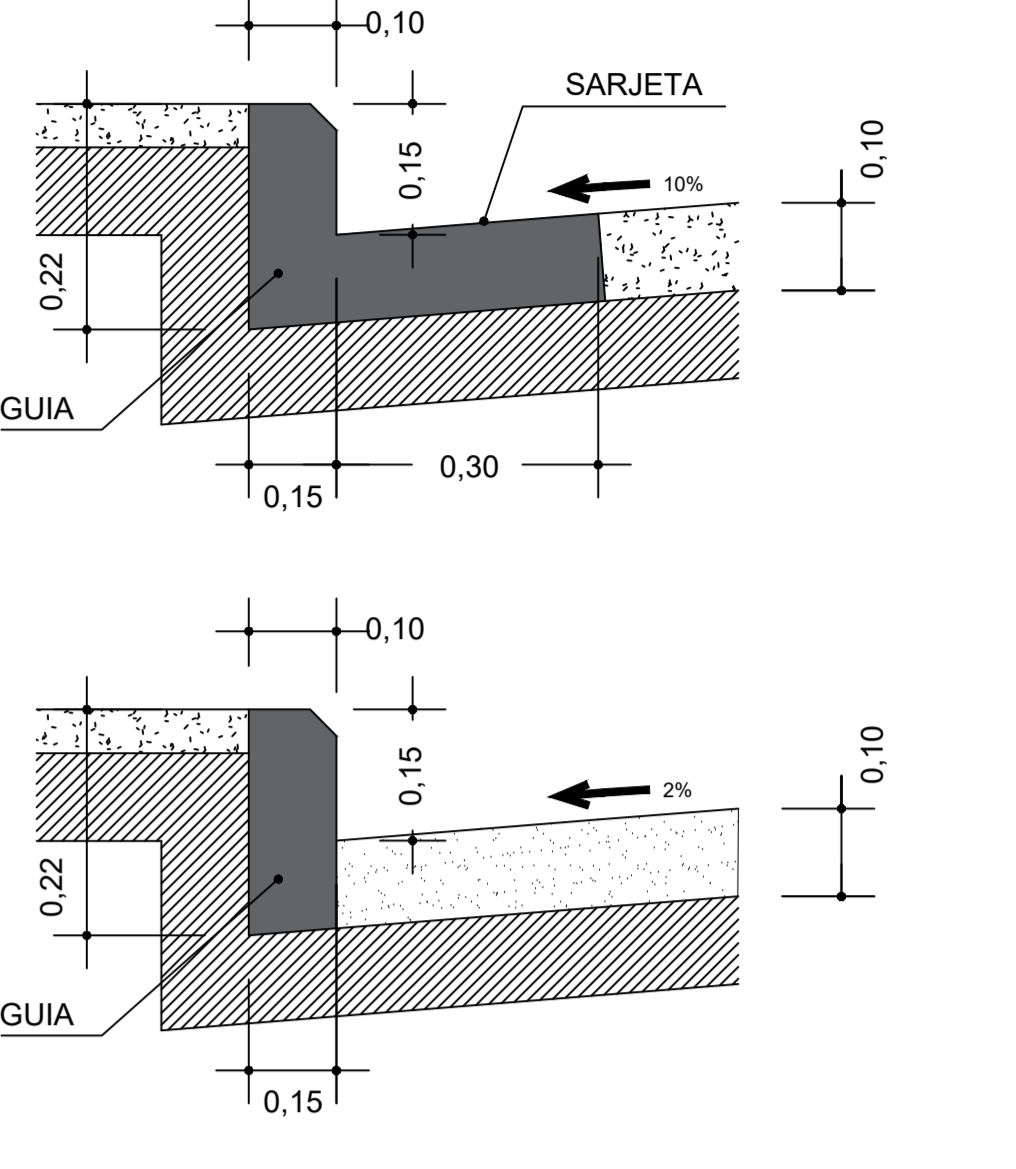
PLANTA BAIXA - DRENAGEM SUPERFICIAL (MEIO-FIO)

ESCALA : 1 / 100

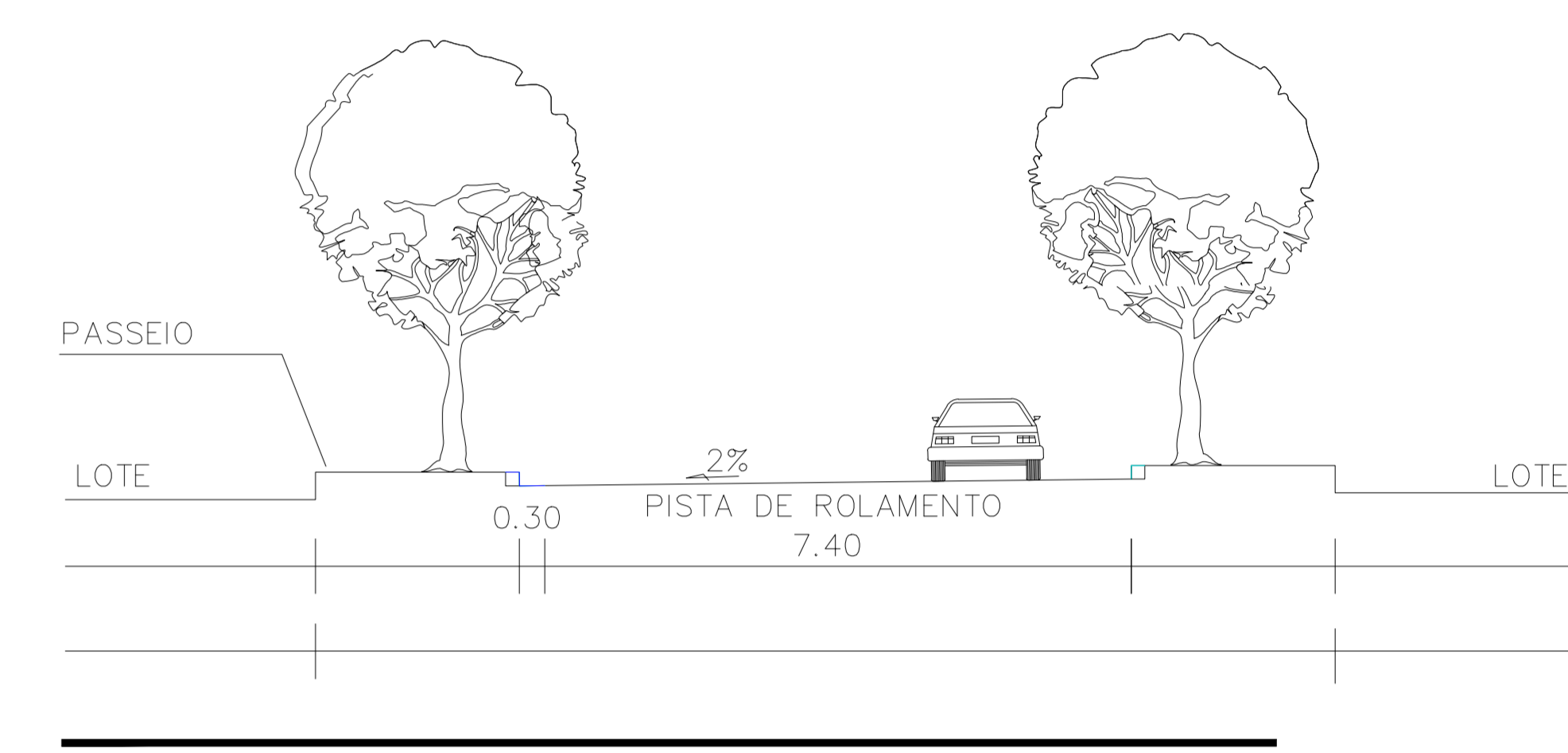
ITEM	UNID.	QUANT.	FÓRMULA / CRITÉRIO
Extensão Total da Via	m	3.254,47	Soma trechos
Comprimento Total da Via	m	8,00	INFORMADO
Comprimento 100	m	2,00	INFORMADO
Área Pavimentada (TBS/Base/Sub-Base)	m ²	24.438,26	$8,00 \times 3.054,77$
Volume de Cante	m ³	6.333,05	INFORMADO
Volume de Alvenaria	m ³	3.166,50	INFORMADO
Maneio de Escavadeira (Empastado)	m ³	3.054,77	Corte - Alvenaria
Maneio de Escavadeira (Empastado)	m ³	3.166,50	Corte - Alvenaria
Sub-Base Compactada	m ³	4.972,05	$8,00 \times 621,51$
Base Compactada	m ³	4.972,05	$8,00 \times 621,51$
Base Empastada	m ³	6.061,05	$8,00 \times 757,63$



LEGENDA: **ÁREA A SER PAVIMENTADA.**

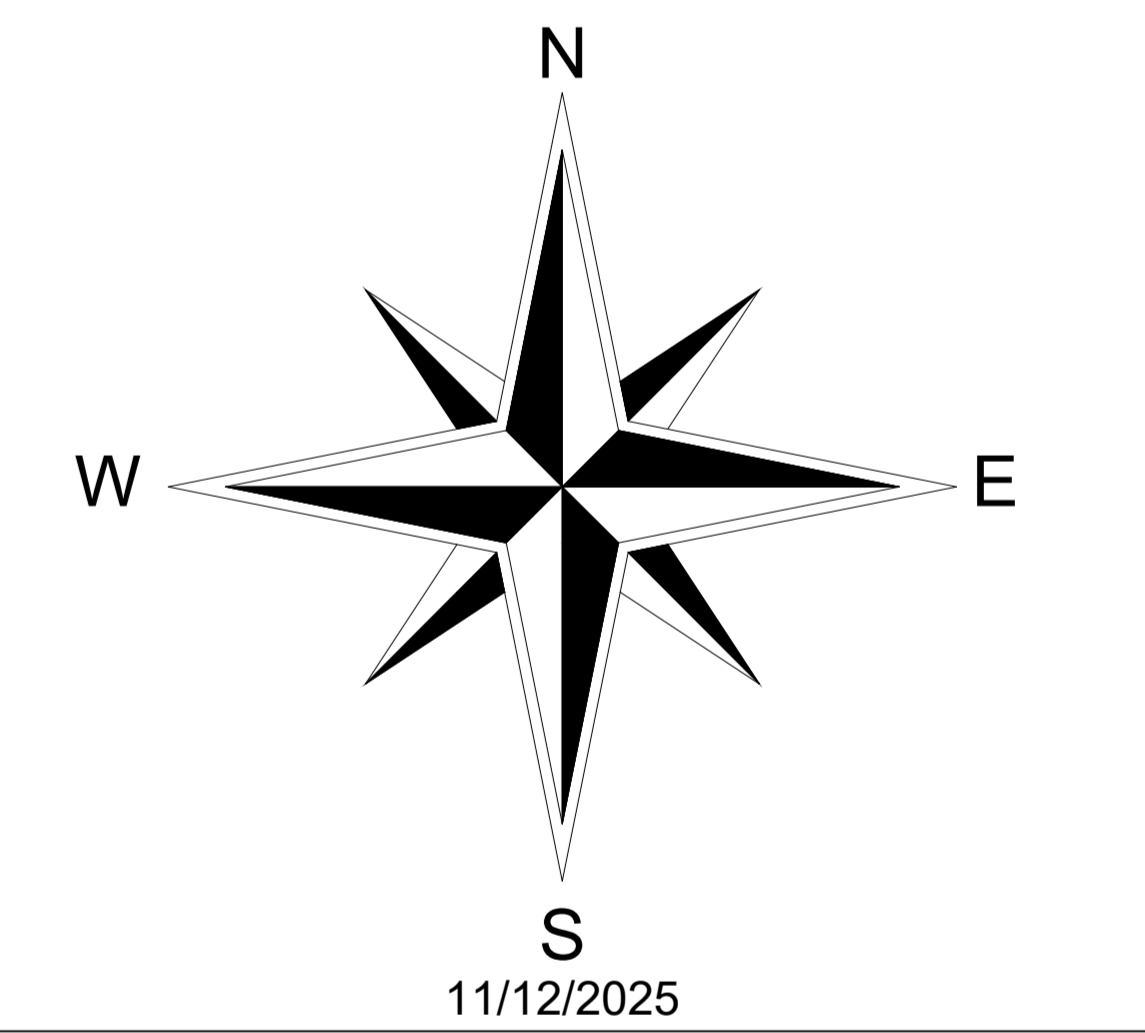
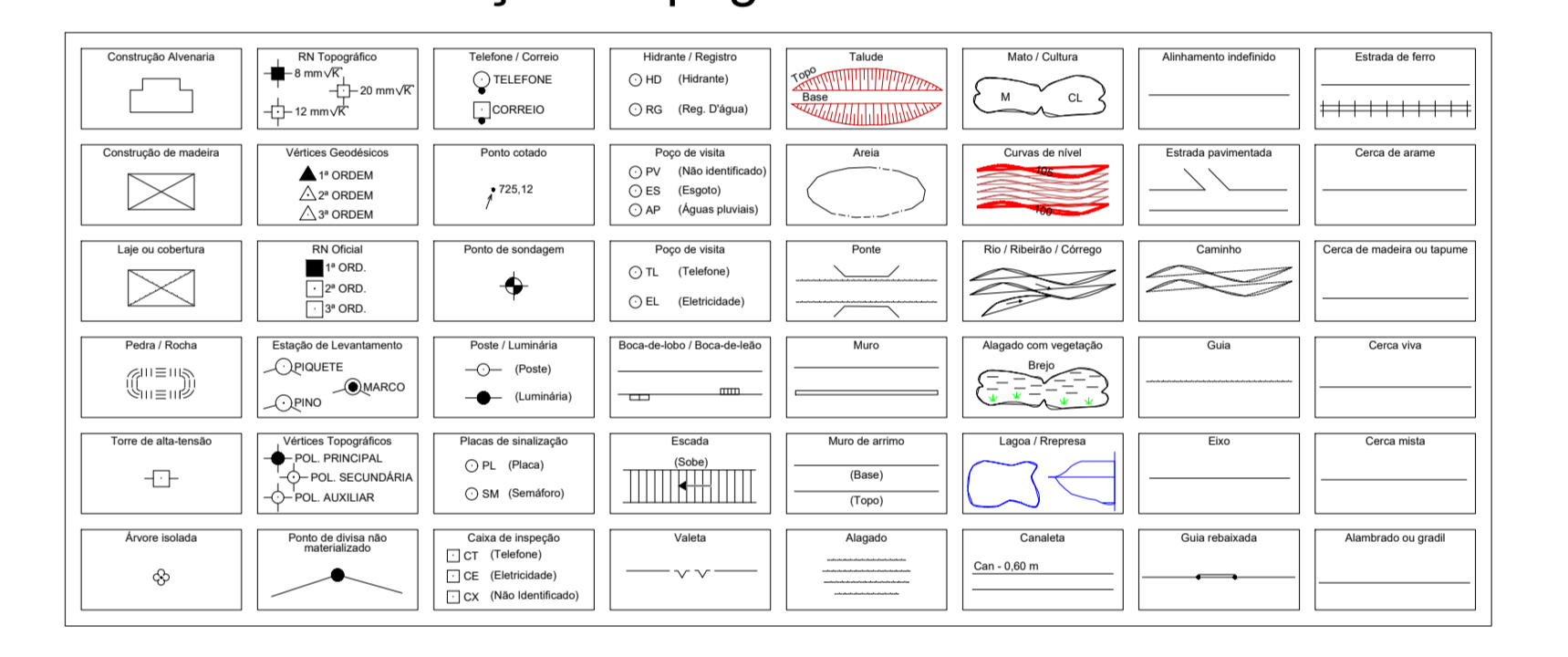


GABARITO DA VIA



Escala Gráfica

Convenções topográficas - NBR 13133



APROVAÇÃO: APROVADO em 07 de MARÇO de 2024

REVISÃO	DATA	MODIFICAÇÃO
01		
02		
03		
04		



PAVIMENTAÇÃO

CLIENTE: PREFEITURA MUNICIPAL DE BELA VISTA DE GOIÁS
OBRA: PROJETO DE PAVIMENTAÇÃO ASFÁLTICA - SETOR LAS VEGAS

ENDEREÇO: SETOR LAS VEGAS - BELA VISTA DE GOIÁS - GO

REFERENTE: PLANTA DE DRENAGEM
DETALHES, PLANTA DE LOCALIZAÇÃO
LEGENDA
LISTA DE MATERIAIS

ÁREAS: ÁREA DE PAVIMENTAÇÃO: 24364,642 m²
COMPRIMENTO TOTAL DE PAVIMENTAÇÃO: 3292,465 M (3,29KM)

A.R.T.: ENG. REVISOR ANDRÉ CREA: 101466262-00
PREFEITURA DE BELA VISTA CNPJ: 01.055.9170001-41

Desenho Eng. Rev.	Revisão	Tamanho A0	Escala(s) 1:100	Unidade(s) metros	Data 02/03/2025	ART N°
-------------------	---------	------------	-----------------	-------------------	-----------------	--------