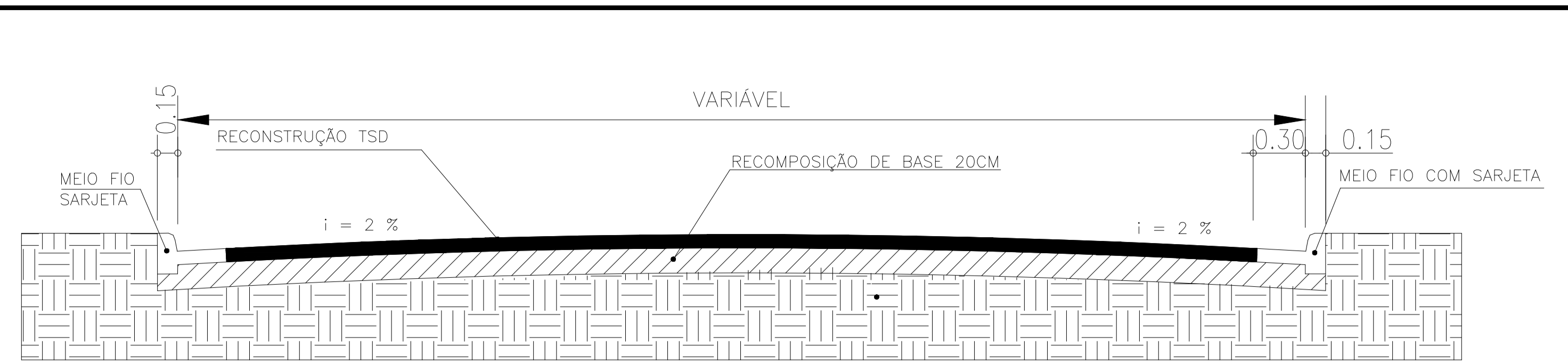


PLANTA DE SINALIZAÇÃO

1/1.000



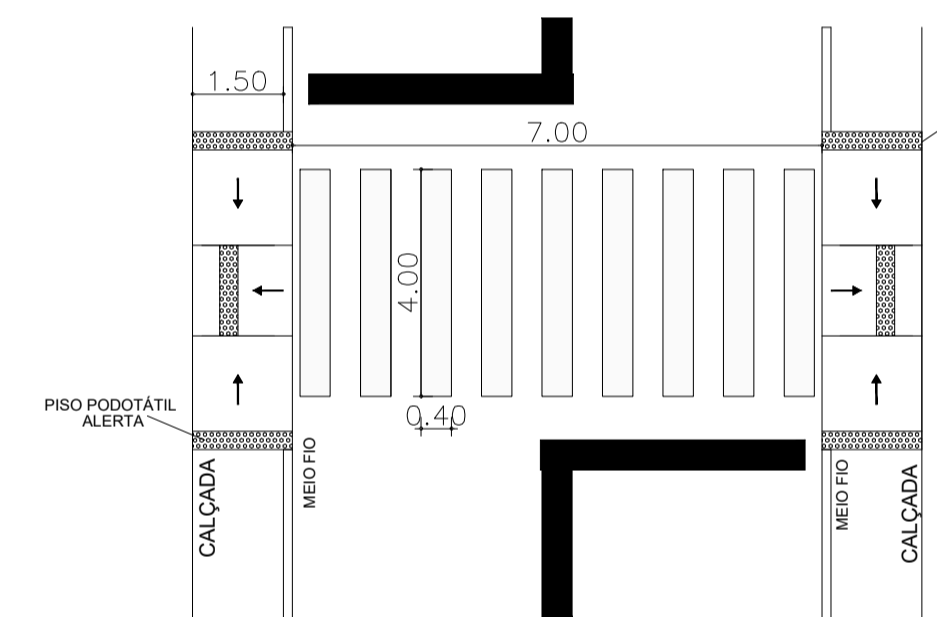
CORTE TRANSVERSAL

QUANTITATIVO DE SINALIZAÇÃO VERTICAL

MODELO	MODELO	QUANT.	UND.
	R1 - PARADA OBRIGATORIA	04	UND.
	R19 - VELOCIDADE MÁXIMA PERMITIDA	06	UND.
	Placa de Logradouro	07	UND.
	A-32 b TRAVESSIA DE PEDESTRE	04	UND.

QUANTITATIVO DE SINALIZAÇÃO HORIZONTAL

MODELO	MODELO	QUANT.	UND.
	Faixa de Pedestre - (Linha Branca)	28,00	M2
	Eixo Viário	290,00	M
	Rampa de Acessibilidade	04	UN



FAIXA DE PEDESTRE

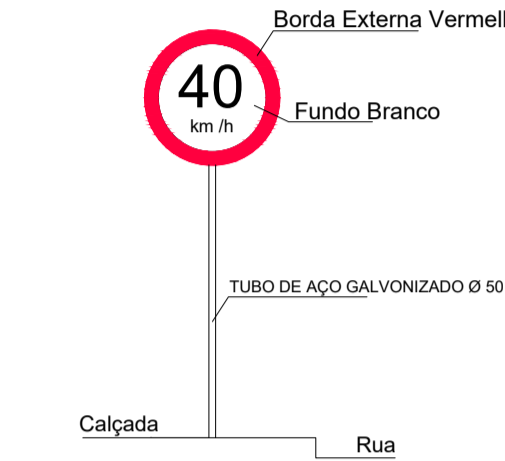
1/100



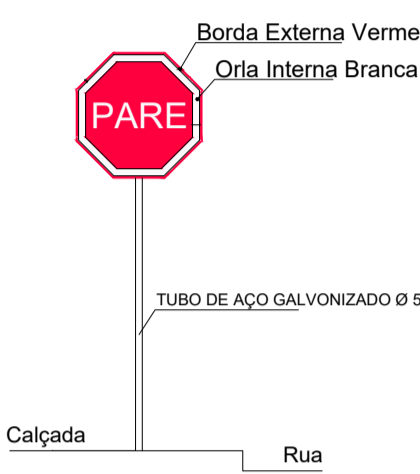
PLANTA DE RECAPEAMENTO

SEM ESCALA

DETALHE PLACA VELOCIDADE MÁXIMA R-19 (40 km/h)



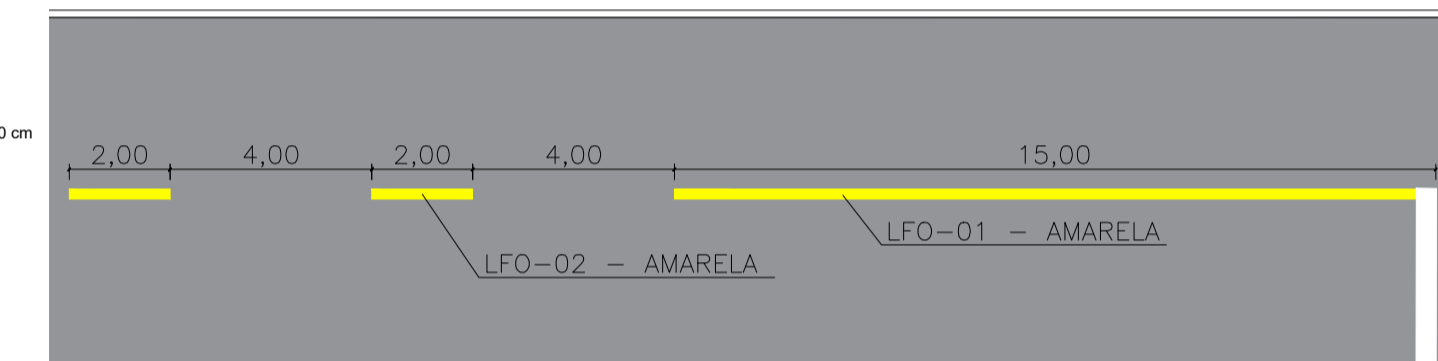
DETALHE PLACA PARE - R-1



DETALHE PLACA FAIXA DE PEDESTRE A-32



SINALIZAÇÃO A SER IMPLANTADA



EIXO VIÁRIO

SEM ESCALA

PREFEITURA	CREA
BOMBEIRO OU NATURATINS	

PROJETO:	FOLHA:
RECONSTRUÇÃO DE PAVIMENTO	1/1

OBRA: PAVIMENTAÇÃO DE VIAS URBANAS
 PROPRIETÁRIO: PREFEITURA MUNICIPAL DE CRISTALÂNDIA DO TOCANTINS
 CNPJ: 01.067.156/0001-52
 ENDEREÇO: MUNICÍPIO DE CRISTALÂNDIA - TO

QUADRO DE ÁREAS	
ASSINATURA PROPRIETÁRIO	
AUTOR DO PROJETO CREA nº313.806/D-TO ENG. CIVIL	
ESCALA: INDICADA	DESENHO: DATA: FEVEREIRO DE 2026

CONTEÚDO: