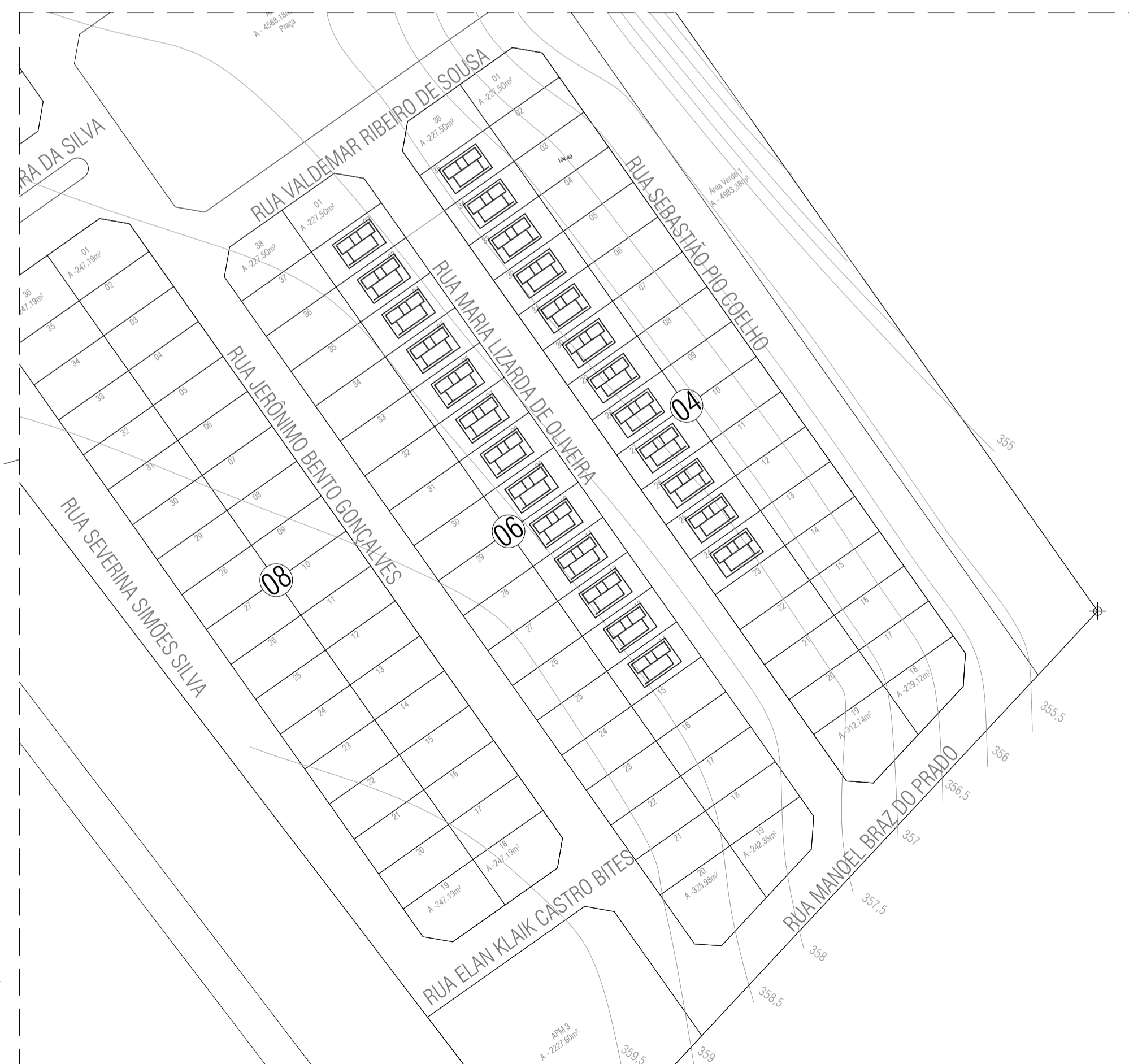


— LIMITE DO MUNICÍPIO  
— POLÍGONO DO EMPREENDIMENTO

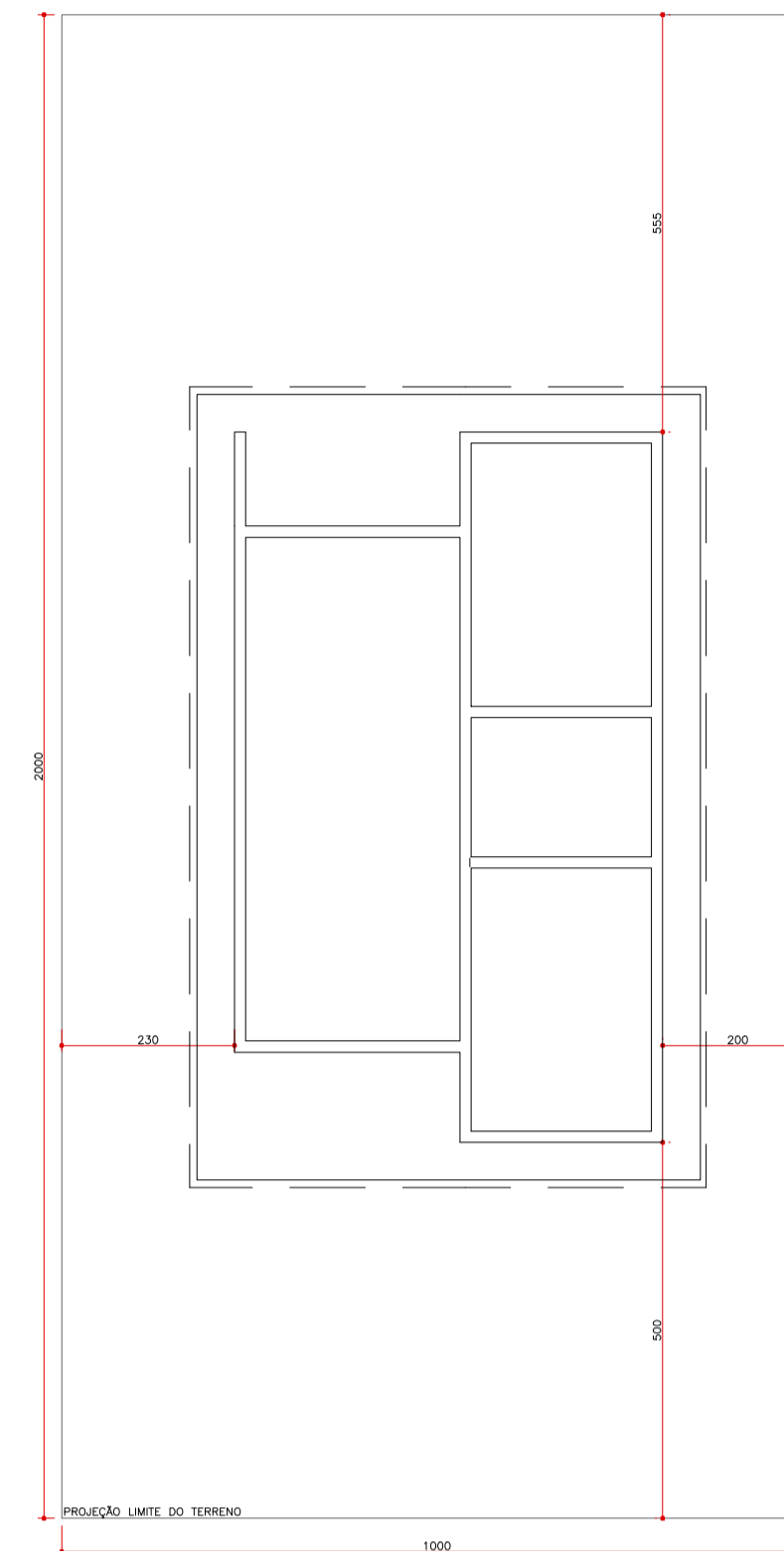
PLANTA DE LOCALIZAÇÃO  
SEM ESCALA  
COORDENADAS:  
16°27'09.4"S 51°48'11.0"W



PLANTA DE SITUAÇÃO  
ESCALA 1/1000



PLANTA DE IMPLANTAÇÃO – QUADRA  
ESCALA 1/1000




PLANTA DE IMPLANTAÇÃO – LOTE  
ESCALA 1/100

APROVAÇÃO:

APROVADO EM:  
01/SETEMBRO/2025

REVISÃO	DATA	MODIFICAÇÃO
01		
02		
03		
04		
05		
06		
07		



**CONSURSAN**  
Construções, Urbanismo e Saneamento LTDA  
consursan96@gmail.com  
Fone: (62) 3645-3100

**ARQUITETURA**

CLIENTE: PREFEITURA MUNICIPAL DE PIRANHAS  
OBRA: MCMV FNHIS - Programa Minha Casa, Minha Vida  
OPERAÇÃO: 1098903-80 CONVÊNIO: 33054/2024  
ENDEREÇO: RUA MARIA LIZARDA DE OLIVEIRA, QD 06, LTS 02 A 14 - NOVO HORIZONTE, PIRANHAS  
RUA MARIA LIZARDA DE OLIVEIRA, QD 04, LTS 24 A 35 - NOVO HORIZONTE, PIRANHAS  
REFERENTE: PLANTA DE LOCALIZAÇÃO, PLANTA DE SITUAÇÃO  
PLANTA DE IMPLANTAÇÃO - QUADRA  
PLANTA DE IMPLANTAÇÃO - LOTE

ÁREAS: ÁREA CONSTRUÍDA: 47,46 m<sup>2</sup>

A.R.T.: Prancha N°  
MARCELO FERREIRA DINIZ ARAUJO  
CREA: MT036656 PREFEITURA MUNICIPAL DE PIRANHAS  
CNPJ: 01.168.145/0001-69

Desenho	Revisão	Tamanho	Escala(s)	Unidade(s)	Data	ART N°
MARCELO	00	A1	INDICADA	METROS	2025	15731751

Os direitos autorais deste projeto pertencem aos engenheiros acima citados.  
E proibida a sua reprodução, modificação e/ou alteração conforme LEI 5.968 ART.25