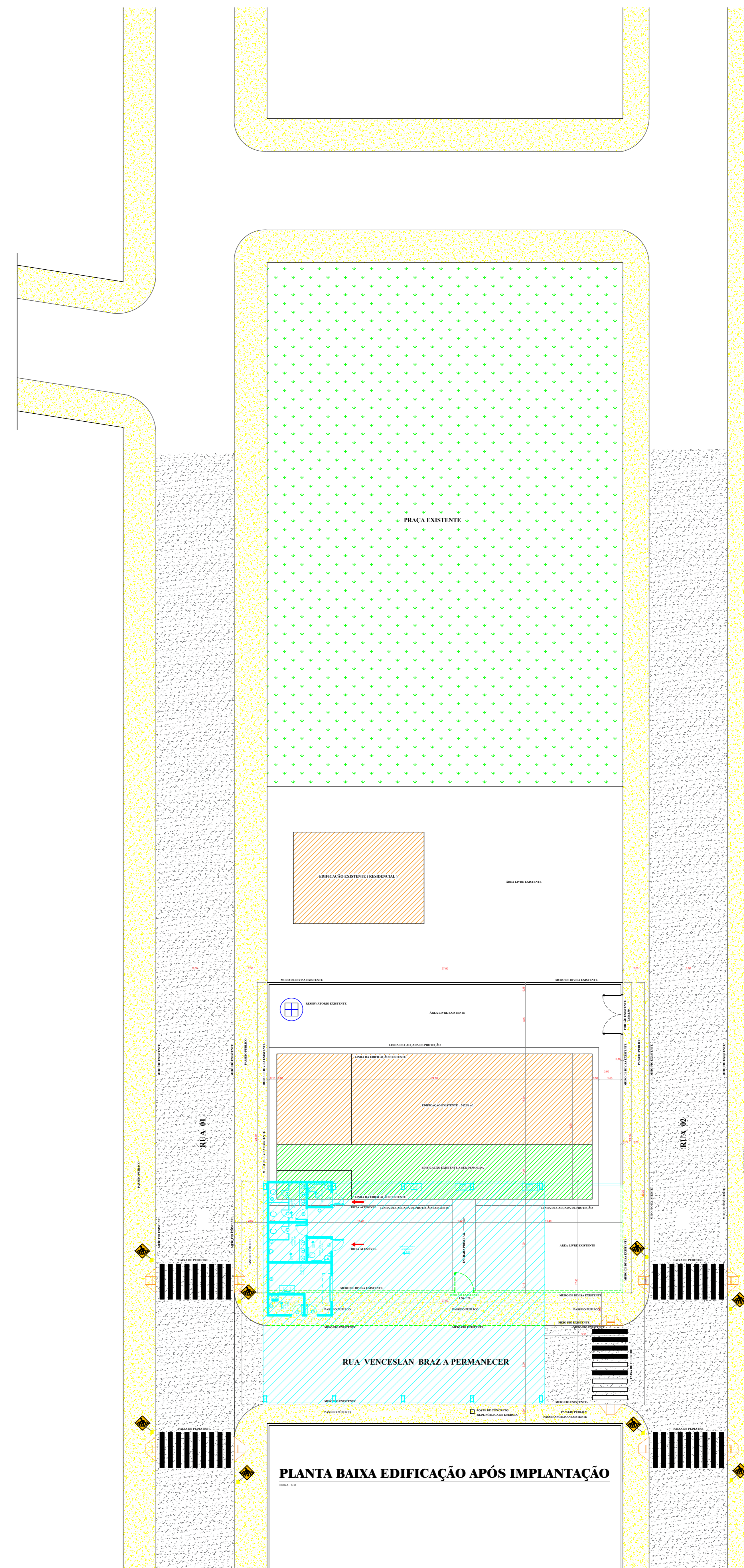





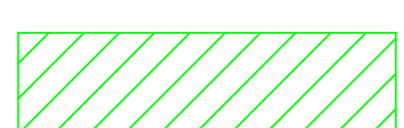
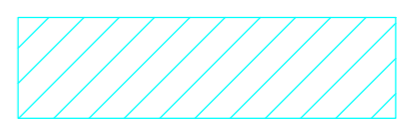



PLANTA BAIXA DE LOCALIZAÇÃO

01/2024



PLANTA BAIXA EDIFICAÇÃO APÓS IMPLANTAÇÃO

LEGENDA :

-  EDIFICAÇÃO EXISTENTE A PERMANECER
-  EDIFICAÇÃO EXISTENTE A SER DEMOLIDA
-  EDIFICAÇÃO A SER EXECUTADA
-  RUA PAVIMENTADA EXISTENTE
-  PASSEIO PÚBLICO EXISTENTE
-  PASSAGEM SINALIZADA DE PEDESTRE

PLANTA BAIXA EDIFICAÇÃO APÓS IMPLANTAÇÃO



COORDENADAS GEOGRÁFICAS:
 LATITUDE: - 16.472312
 LONGITUDE: - 49.731719

APROVADO PREFEITURA MUN. DE AVELINÓPOLIS - GO 1 DATA: 10/07/2025 <i>Rogério Palmeira Essado</i> SECRETARIA MUNICIPAL DE INFRAESTRUTURA, HABITAÇÃO E OBRAS		ANO: 2025	TIPO: ARQ	FOLHA: 06/07	MODIFICAÇÕES: A B C D E F G
CONVENIENTE: PREFEITURA MUNICIPAL DE AVELINÓPOLIS - GO CNPJ: 21.218.838/0001-00		LOCAL: FAZENDA JOSÉ DE LIMA, DISTRITO DO POVOADO ALLAN KÄRDEC - AVELINÓPOLIS - GO		ÁREAS: CONSTRUIDA: 383,60m² COBERTURA: 420,75m²	H I
OBRAS: Construção de uma Feira do Produtor rural coberta no Município de Avelinópolis - GO.		DESENHO: JHONATHAN		DATA: 10/03/2025	I
AUTOR: ROGÉRIO PALMEIRA ESSADO ENGENHEIRO CIVIL CREA: 97113 - GO/GO		DESENHO: JHONATHAN		DATA: 10/03/2025	I
V I S T O PREFEITURA MUNICIPAL DE AVELINÓPOLIS:		AUTOR:		DIM: METRO	H
				ESCALA: Como indicado	I