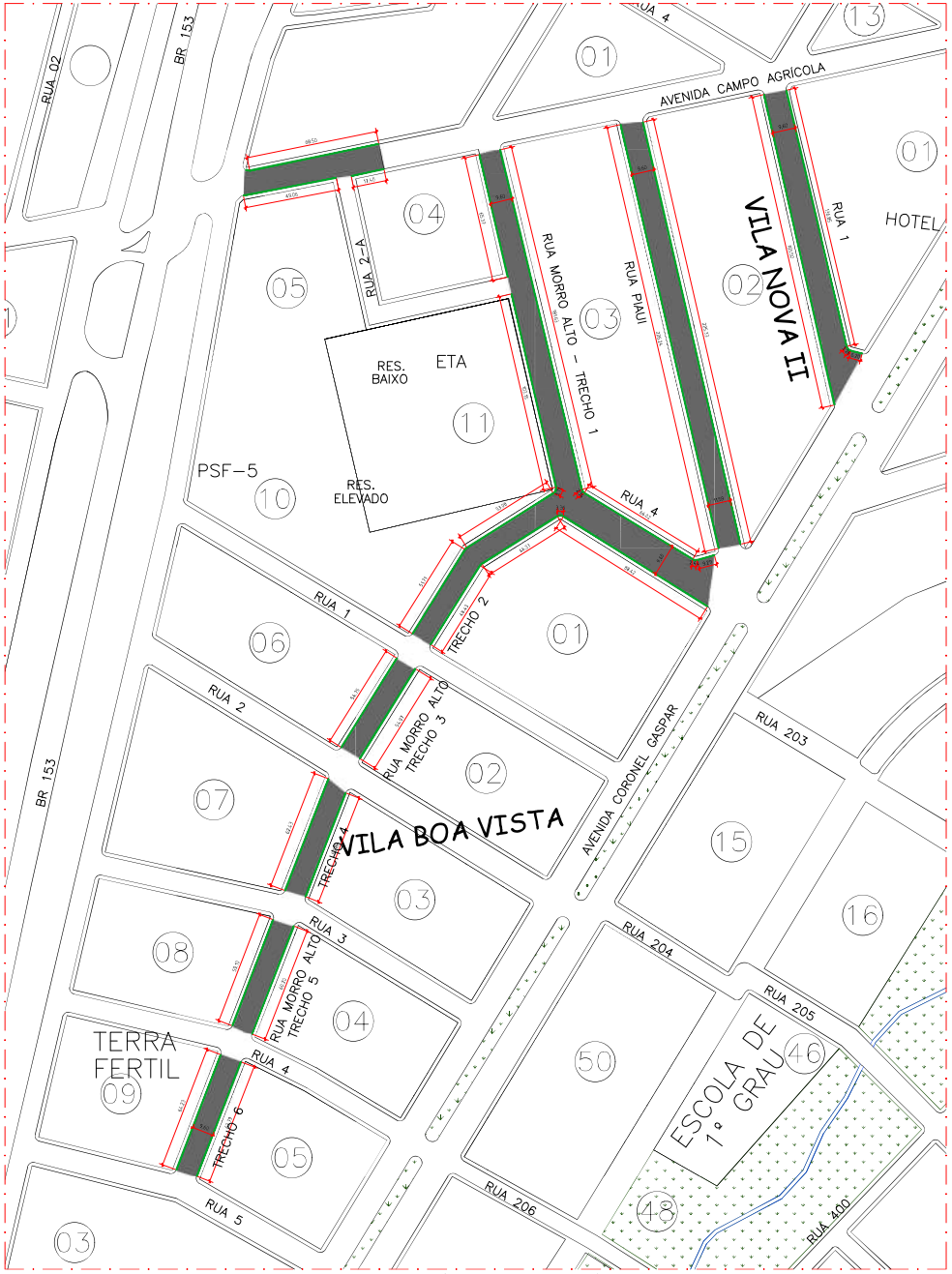

PLANTA ILUMINADA (RECAP / DRENAGEM)
esc. 1:1.000

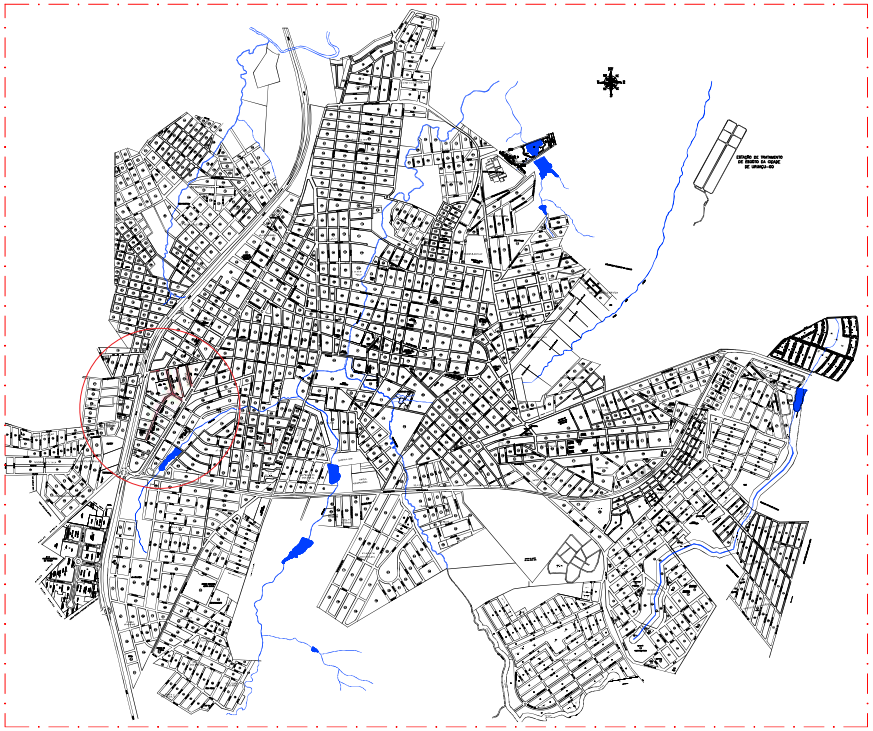

PLANTA DE SITUAÇÃO
esc. 1:75.000

LISTA DE RUAS						
NOME DA RUA (CBUQ)	COMPRIMENTO (m)	LARGURA (m)	LARGURA SEM SARJETA - 0,3*2 (m)	ÁREA	SARJETA TRECHO RETO	SARJETA TRECHO CURVO
RUA 01	165,50	9,00	9,00	1489,50	382,33	9,49
RUA PIAUÍ	229,24	9,00	9,00	2039,16	491,97	
AVENIDA CAMPO AGRÍCOLA	88,40	9,60	9,00	818,50	174,98	
RUA 04	88,42	9,60	9,00	795,78	154,44	11,73
RUA MORRO ALTO - TRECHO 01	181,53	9,60	9,00	1634,87	350,15	3,43
RUA MORRO ALTO - TRECHO 02	104,79	9,60	9,00	943,11	186,58	
RUA MORRO ALTO - TRECHO 03	54,47	9,60	9,00	484,72	199,72	
RUA MORRO ALTO - TRECHO 04	62,43	9,60	9,00	561,87	120,31	
RUA MORRO ALTO - TRECHO 05	60,20	9,00	9,00	541,80	119,3	
RUA MORRO ALTO - TRECHO 06	64,23	9,00	9,00	578,07	126,53	
TOTAIS:				9.492,18	2.676,41	30,62

LEGENDA

RUAS - RECAPEAMENTO

RUAS COM SARJETA

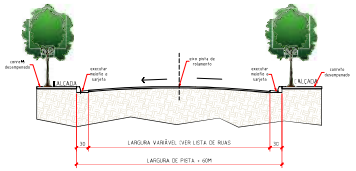

SEÇÃO TRANSVERSAL RUAS
SARJETA EM AMBOS OS LADOS
esc. 1:75

PROJETO DE RECAPEAMENTO

PREFEITURA MUNICIPAL DE URUAÇU - GO

BUENO RAMOS
ENGENHARIA CIVIL

PROPRIETÁRIO
PREFEITURA DE URUAÇU - GOIÁS

AUTOR DO PROJETO
Mariana Bueno Ramos
Assinado de forma digital por Mariana Bueno Ramos
Dados: 2026.02.09 10:24:42 -03'00'
MARIANA BUENO RAMOS
CREA: 1010191235CAO

ENDEREÇO
DIVERSAS RUAS DA MALHA URBANA
URUAÇU - GO
CEP: 76400-000

CONTEÚDO
PLANTA DE SITUAÇÃO
PLANTA ILUMINADA (RECAP / DRENAGEM)

CONVÊNIO:	ESCALA:	DATA:
934894	INDICADA	FEVEREIRO/2026

01 /02

Valide a assinatura deste documento em https://uruacu.megasoftservicos.com.br//cidadao/autenticar-assinatura com o código: 43da68

ASSINADO DIGITALMENTE POR CARLOS EDER SANTOS EM 13/05/2026 ÀS 09:24:32.