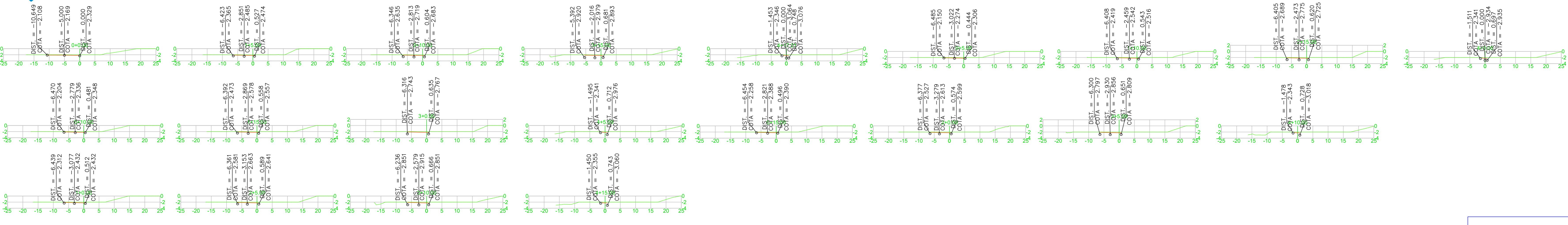



TERRAPLENAGEM AV. BRASIL (ESCOLA MARCILENE)
ESCALA 1:200

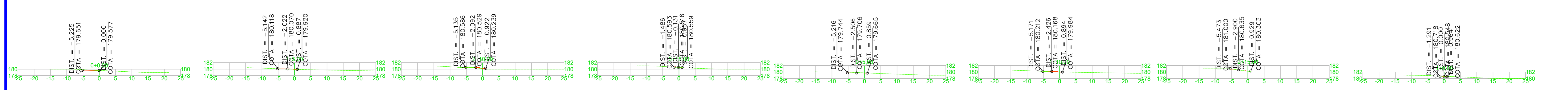


VOLUME TOTAL						
Estaca	Área de Corte (m²)	Área de Aterro (m²)	Volume de Corte (m³)	Volum. Corte Acum. (m³)	Volum. Aterro Acum. (m³)	Volume Líquido (m³)
0+0.00	1.54	0.00	0.00	0.00	0.00	0.00
0+5.00	1.22	0.00	6.91	0.00	6.91	6.91
0+10.00	1.23	0.00	6.13	0.00	13.04	13.04
0+15.00	1.23	0.00	6.15	0.00	19.19	19.19
1+0.00	1.24	0.00	6.19	0.00	25.38	25.38
1+5.00	1.25	0.00	6.23	0.00	31.61	31.61
1+10.00	1.26	0.00	6.29	0.00	37.90	37.90
1+15.00	1.28	0.00	6.35	0.00	44.25	44.25
2+0.00	1.29	0.00	6.43	0.00	50.68	50.68
2+5.00	1.31	0.00	6.51	0.00	57.18	57.18
2+10.00	1.32	0.00	6.59	0.00	63.77	63.77
2+15.00	1.34	0.00	6.66	0.00	70.43	70.43
3+0.00	1.35	0.00	6.71	0.00	77.14	77.14
3+5.00	1.36	0.00	6.76	0.00	83.90	83.90
3+10.00	1.36	0.00	6.80	0.00	90.70	90.70
3+15.00	1.28	0.00	6.60	0.00	97.30	97.30
4+0.00	0.43	0.00	4.27	0.00	101.57	101.57
4+5.00	0.43	0.00	2.17	0.00	103.74	103.74
4+10.00	0.44	0.00	2.17	0.00	105.92	105.92
4+15.00	0.44	0.00	2.18	0.00	108.09	108.09
4+17.21	0.43	0.00	0.96	0.00	109.06	109.06

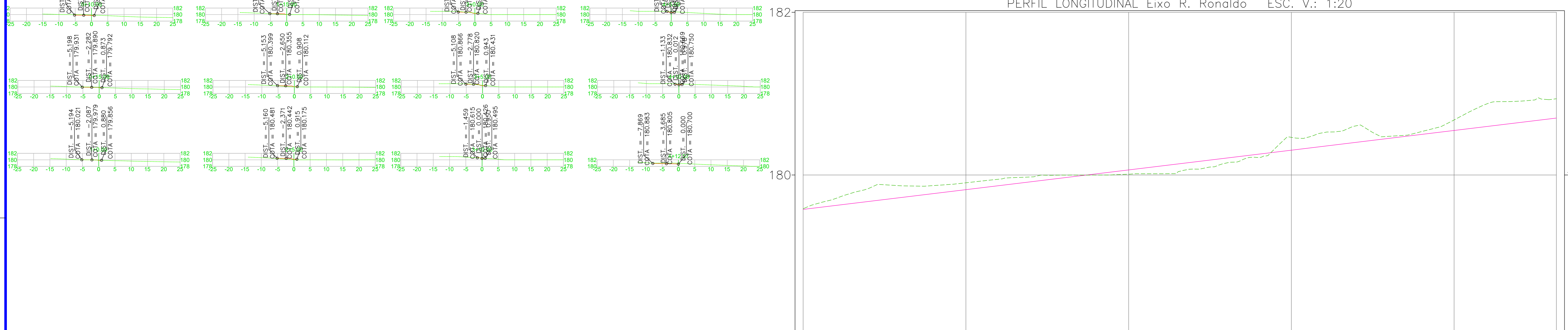
DATA ELAB: MAIO 2025	CONVENIENTE: PREFEITURA MUNICIPAL DE SÃO FRANCISCO DO GUAPORÉ	SOCORRENTE: CAIXA INSTITUTO DAS CRIANÇAS	TIPO: CORTE ATERRO	FOLHA: 01/03
OBRA: CONSTRUÇÃO DE CALÇADAS EM RUAS E AVENIDAS DO MUNICÍPIO (CR 84758-2023/CIDADE/SCA/CA)	ASSINATURA: 			
CONTEÚDO: TERRAPLENAGEM TRISSEÇÃO 01 - AV BRASIL	RESPONSÁVEL TÉCNICO: 			
LOCAL: AVENIDA BRASIL, RUA RONALDO ARAÚJO E RUA MANAUS	CREA 18675-DIRO			



TERRAPLENAGEM RUA RONALDO ARAGÃO (ESCOLA RONALDO ARAGÃO)
Escala: 1:200




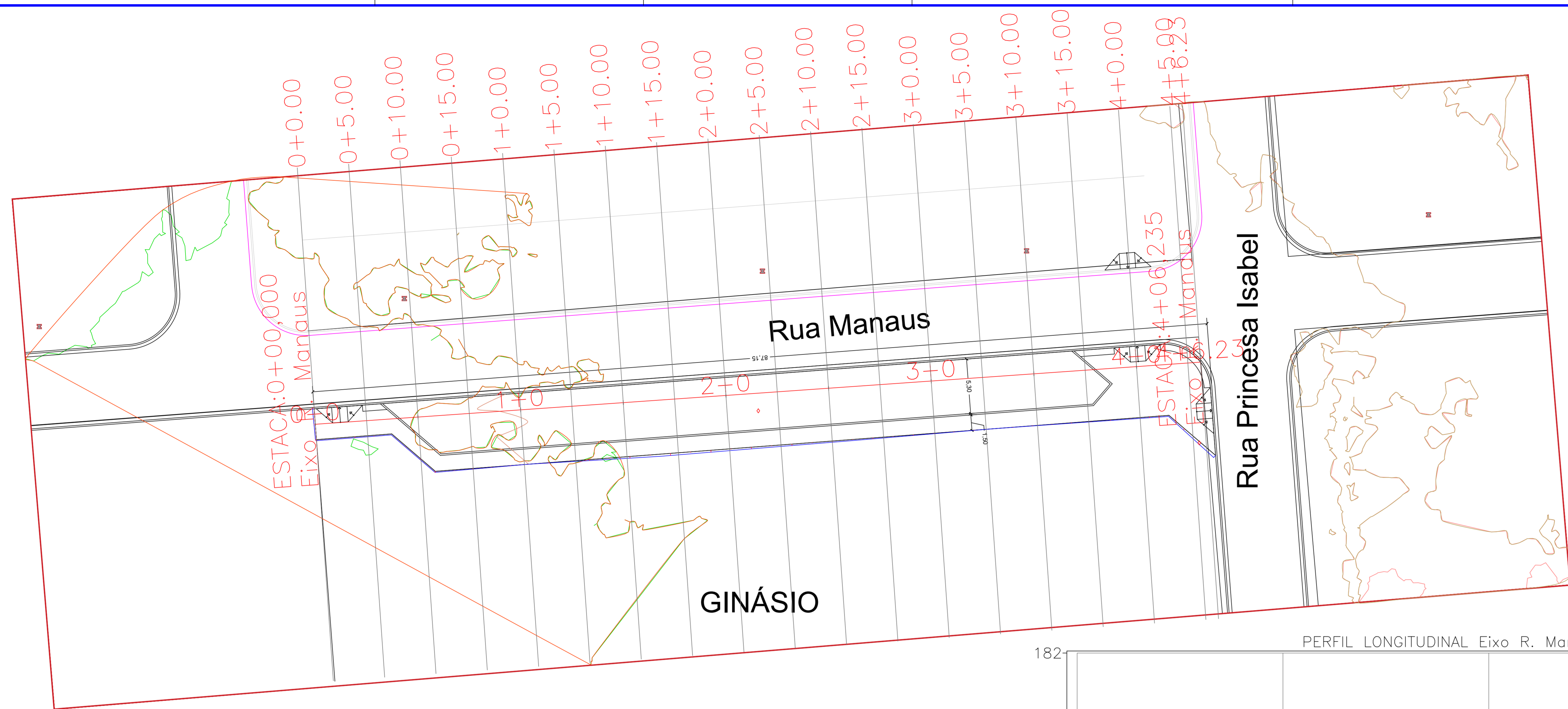
PERFIL LONGITUDINAL Eixo R. Ronaldo ESC. V.: 1:20



TERMINO	179,352	179,054	180,010	180,450	180,332
PROJETO	179,352	179,054	180,010	180,450	180,332
ESTACAS	0	1	2	3	4
CORTE	0,0	0,08	0,08	0,16	0,13
ATERRO					0,24

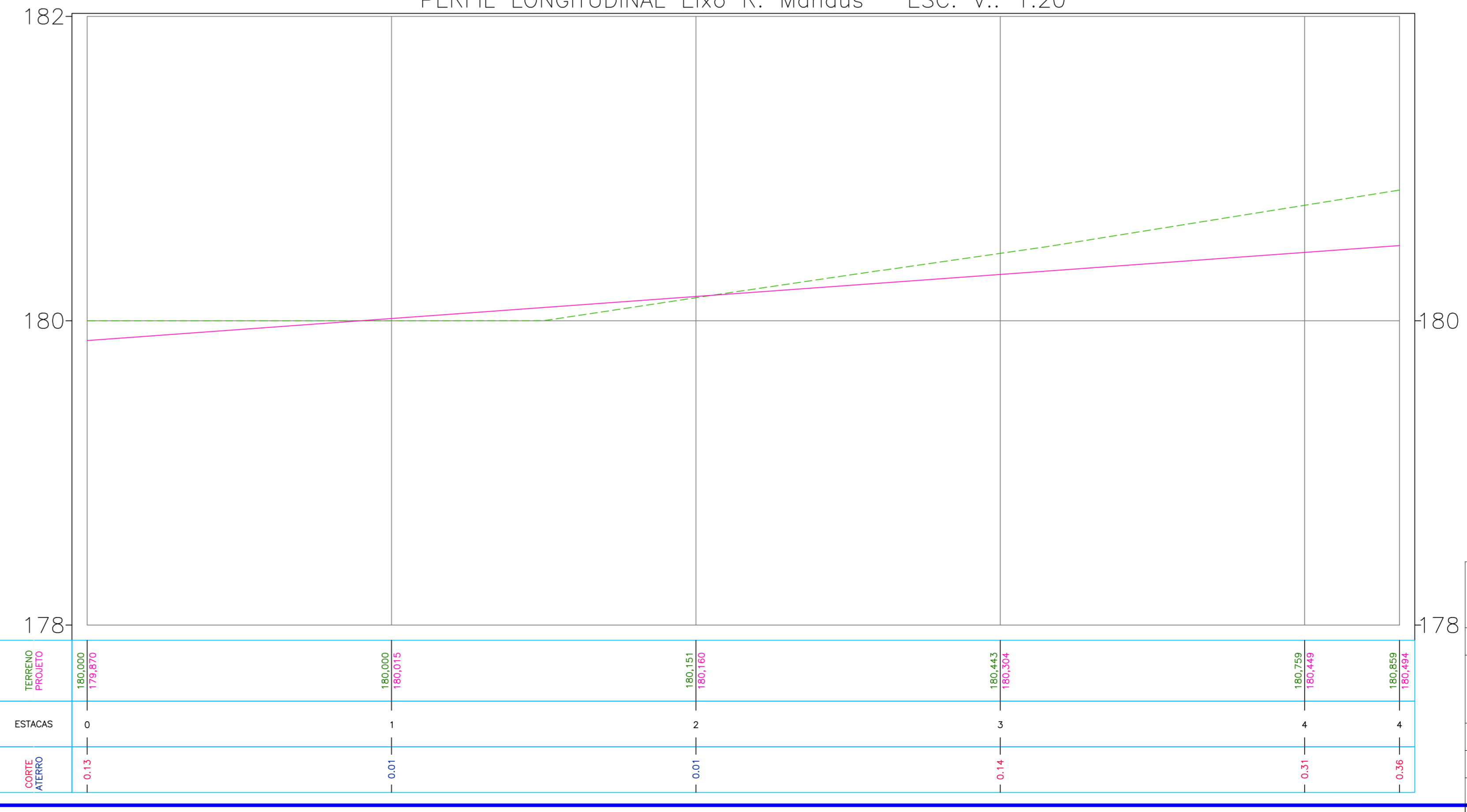
VOLUME TOTAL						
Estaca	Área de Corte (m²)	Área de Aterro (m²)	Volume de Corte (m³)	Volume de Aterro (m³)	Vol. Acum. (m³)	Vol. Aberto Acum. (m³)
0+0,00	0,50	0,00	0,00	0,00	0,00	0,00
0+5,00	0,87	0,00	3,45	0,00	3,45	0,00
0+10,00	1,02	0,00	4,74	0,00	8,19	0,00
0+15,00	0,41	0,00	3,60	0,00	11,79	0,00
1+0,00	0,07	0,04	1,21	0,11	13,00	0,11
1+5,00	0,07	0,27	0,34	0,78	13,34	0,89
1+10,00	0,04	0,43	0,27	1,74	13,61	2,63
1+15,00	0,00	0,55	0,11	2,45	13,71	5,08
2+0,00	0,00	0,88	0,00	3,32	13,71	8,60
2+5,00	0,00	1,27	0,00	5,30	13,71	13,90
2+10,00	0,00	0,76	0,00	5,07	13,71	18,97
2+15,00	0,36	0,42	0,91	2,95	14,62	21,62
3+0,00	0,48	0,10	2,10	1,29	16,72	23,21
3+5,00	0,37	0,14	2,12	0,60	18,85	23,81
3+10,00	0,07	0,07	1,10	0,54	19,94	24,35
3+15,00	0,00	0,17	0,18	0,60	20,12	24,95
4+0,00	0,12	0,03	0,32	0,49	20,44	25,44
4+5,00	0,46	0,00	1,46	0,07	21,90	25,51
4+10,00	0,43	0,00	2,23	0,00	24,14	25,51
4+12,57	1,48	0,00	2,45	0,00	26,59	25,51

MAIO 2025
CORTE ATERRO
02/03
CONSTRUÇÃO DE CALÇADAS EM RUAS E AVENIDAS DO MUNICÍPIO
 (C/R 847518-2023/MCIDADES/CAIXA)
 TERRAPLENAGEM TRECHO 02 - RONALDO ARAGÃO
 AVENIDA BRASIL, RUA RONALDO ARAGÃO E RUA MANAUS
 1:200
 Escala Indizada em Plantas
 Assinatura:



PERFIL LONGITUDINAL Eixo R. Manaus ESC. V.: 1:20

VOLUME TOTAL							
Estaca	Área de Corte (m²)	Área de Aterro (m²)	Volume de Corte (m³)	Volume de Aterro (m³)	Vol. Cort. Acum. (m³)	Vol. Aterro Acum. (m³)	Volume Líquido (m³)
0+0.00	0.39	0.00	0.00	0.00	0.00	0.00	0.00
0+5.00	0.31	0.00	1.75	0.00	1.75	0.00	1.75
0+10.00	0.43	0.00	1.85	0.00	3.60	0.00	3.60
0+15.00	0.23	0.00	1.85	0.00	5.25	0.00	5.25
1+0.00	0.00	0.09	0.59	0.22	5.84	0.22	5.62
1+5.00	0.00	0.40	0.01	1.21	5.84	1.43	4.42
1+10.00	0.00	0.69	0.00	2.70	5.84	4.13	1.71
1+15.00	0.00	0.58	0.00	3.18	5.84	7.31	-1.46
2+0.00	0.00	0.34	0.00	2.32	5.84	9.63	-3.78
2+5.00	0.06	0.16	0.16	1.27	6.00	10.89	-4.89
2+10.00	0.21	0.07	0.69	0.59	6.69	11.49	-4.80
2+15.00	0.39	0.03	1.51	0.26	8.20	11.75	-3.55
3+0.00	0.60	0.01	2.49	0.10	10.69	11.85	-1.16
3+5.00	0.84	0.00	3.60	0.02	14.29	11.87	2.42
3+10.00	1.08	0.00	4.79	0.00	19.08	11.87	7.21
3+15.00	1.32	0.00	6.02	0.00	25.10	11.87	13.23
4+0.00	1.56	0.00	7.22	0.00	32.31	11.87	20.45
4+5.00	2.15	0.00	9.28	0.00	41.59	11.87	29.72
4+6.23	2.38	0.00	2.80	0.00	44.38	11.87	32.52



	DATA ELAB.: MAIO 2025 CONVENIENTE: PREFEITURA MUNICIPAL DE SÃO FRANCISCO DO GUAPORÉ CONCEDENTE: CAIXA - MINISTÉRIO DAS CIDADANIAS TIPO: CORTE ATERRO MODIFICAÇÕES: FOLHA: 03/03
OBRAS: CONTEÚDO: LOCAL:	ÁREAS: VER FOLHA SIT.LOC. 01/01 ASSINATURA: Stefano Barros Engenharia Civil CREA: 19675-D/RO Responsável Técnico



Assinatura do Documento



Documento Assinado Eletronicamente por **WIVEE RENATA BIANCHI FUZINATTO**,
CPF: 892.93*. **2-*5 em **10/11/2025 12:13:08**, Cód. Autenticidade da Assinatura:
12V7.6R13.808W.K61V.2630, Com fundamento na Lei Nº 14.063, de 23 de Setembro de
2020.



Informações do Documento

ID do Documento: **953.B49** - Tipo de Documento: **PROJETO**.

Elaborado por **WIVEE RENATA BIANCHI FUZINATTO**, CPF: 892.93*. **2-*5 , em **10/11/2025 - 12:13:08**

Código de Autenticidade deste Documento: 1274.0W13.6089.844H.7110

A autenticidade do documento pode ser conferida no site:
<https://athus.saofrancisco.ro.gov.br/verdocumento>

