RELATÓRIO TÉCNICO PARA COTAÇÃO E EXECUÇÃO DE SERVIÇOS

Poda e Supressão Vegetal – Área INPE/MT

1. OBJETIVO

Este relatório tem como finalidade definir os serviços de poda e supressão vegetal a serem executados na área do INPE/MT, permitindo que empresas interessadas realizem orçamento técnico e financeiro com base nas atividades aqui especificadas.

2. ESCOPO DOS SERVIÇOS

Os serviços contemplam poda preventiva, poda de copa, remoção de galhos secos e supressão de árvores localizadas nas faixas de segurança das linhas de média tensão, rede aérea de fibra óptica/telefonia e entorno das antenas denominadas CB02 e CB09.

2.1 Tipos de poda

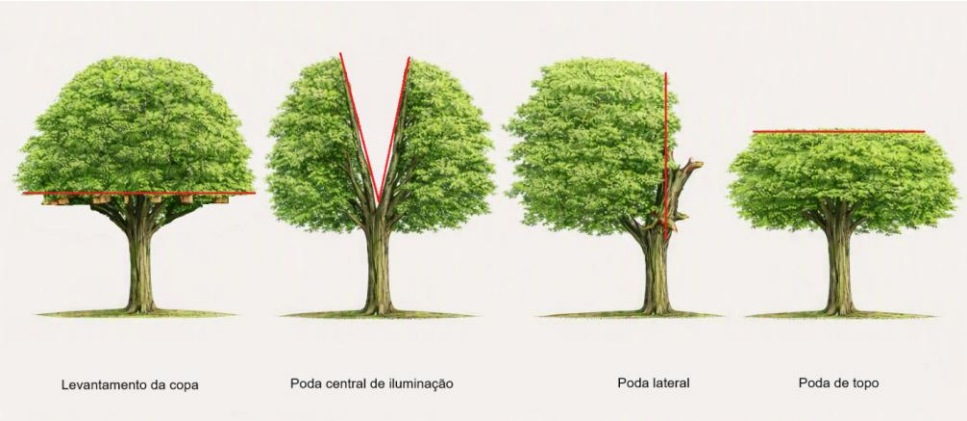

2.2 Faixa das Linhas de Média Tensão

A contratada deverá realizar poda/corte de árvores e galhos:

- Sob a rede ou dentro da faixa de segurança;
- Remover galhos secos ou inclinados sobre a rede (tocando);
- Com risco de contato futuro.

2.3 Faixa da Rede de Fibra Óptica / Telefonia

A contratada deverá realizar poda/corte preventiva da vegetação que:

- Toque ou apresente risco à rede;
- Galhos secos ou inclinados sobre a rede (tocando);
- Com risco de contato futuro.

2.4 Entorno das Antenas CB02 e CB09

A contratada deverá:

- Realizar poda de copas das árvores no entorno de duas antenas de 11 metros;
- Reduzir interferência física e visual;
- Manter a área livre conforme indicado nas fotos e croquis.

3. SERVIÇOS INCLUSOS

A contratada será responsável por:

- Mão de obra;
- Equipamentos e ferramentas;
- EPIs;
- Caminhão/cesto, se necessário;
- Corte e poda.

4. SERVIÇOS NÃO PERMITIDOS

- Danificar redes elétricas;
- Danificar cabos de fibra óptica;
- Cortar árvores não identificadas;
- Executar podas fora do especificado.

5. IDENTIFICAÇÃO DAS ÁRVORES E SERVIÇOS

Nesta seção são apresentadas as árvores identificadas ao longo do trecho avaliado, bem como sua localização, a relação com a rede elétrica e os serviços recomendados. Para cada indivíduo arbóreo, são especificadas as intervenções necessárias, buscando garantir a segurança e o adequado afastamento da vegetação em relação à rede de distribuição, com a menor interferência possível na estrutura e no desenvolvimento natural da árvore.

5.1 REDE DE MÉDIA TENSÃO

Os serviços relacionados à rede de média tensão têm como objetivo eliminar ou reduzir interferências da vegetação na faixa de segurança da rede elétrica, prevenindo o contato de galhos e copas com os condutores e demais componentes da instalação. As intervenções especificadas a seguir deverão ser executadas de acordo com as características de cada árvore, priorizando a preservação dos exemplares sempre que possível e limitando a poda às partes da vegetação que apresentem interferência ou potencial risco à rede.

ÁRVORE A-01

Localização:
https://earth.google.com/earth/d/1ChV80GhmB8HLQIpVhxEgtPNL8KS6DGWp

Serviço requerido: Poda lateral.

Descrição do serviço: Remover copa lateral voltada à faixa da rede elétrica.

Observações: Preservar tronco principal.

Registro fotográfico:



ÁRVORE A-02

Localização:
https://earth.google.com/earth/d/1MOXH2tGH51MLkxh7a7V0cHQ_uM3OJN8J

Serviço requerido: Poda central.

Justificativa: Remover todos os galhos superiores que avançam sob a rede elétrica.

Observações: Preservar tronco principal.

Registro fotográfico:



ÁRVORE A-03

Localização:
https://earth.google.com/earth/d/1_BkSvDTACknq7mKX1KbewCrHc5Ehh1v1

Serviço requerido: Poda lateral.

Descrição do serviço: Remover toda copa lateral voltada à faixa da rede de elétrica.

Observações: Preservar tronco principal.

Registro fotográfico:



ÁRVORE A-04

Localização:

https://earth.google.com/earth/d/1hzhrK9U1fnifn3NvtVXb_DiwYdc_UI7B

Serviço requerido: Poda lateral.

Justificativa: Remover toda copa lateral voltada à faixa da rede de elétrica.

Observações: Preservar tronco principal.

Registro fotográfico:



ÁRVORE A-05

Localização:

https://earth.google.com/earth/d/13AHqmIHLMpFN1tMtRUdhIeVmrvL1v-fI

Serviço requerido: Poda lateral.

Descrição do serviço: Remover toda copa lateral voltada à faixa da rede de elétrica.

Observações: Preservar tronco principal.

Registro fotográfico:



ÁRVORE A-06

Localização:
https://earth.google.com/earth/d/15M2f9J8RhUq7FOABn8UmboywZcIwfNrv

Serviço requerido: Poda lateral.

Descrição do serviço: Remover toda copa lateral voltada à faixa da rede de elétrica.

Observações: Preservar tronco principal.

Registro fotográfico:



ÁRVORE A-07

Localização:
https://earth.google.com/earth/d/13Coa51HIczMv0xHavELa6Fui4faFTmMD

Serviço requerido: Poda lateral.

Descrição do serviço: Remover toda copa lateral voltada à faixa da rede de elétrica.

Observações: Preservar tronco principal.

Registro fotográfico:



ÁRVORE A-08

Localização:

https://earth.google.com/earth/d/11rKMORGW8DAo_FuI--jTBBXJVbmV1QxV

Serviço requerido: Poda de topo.

Justificativa: Remover toda copa de topo sob a faixa da rede elétrica.

Observações: Preservar tronco principal.

Registro fotográfico:



ÁRVORE A-09

Localização:

https://earth.google.com/earth/d/1QSzZgzEbpFgWjco2CBMZtG2Vaisn3vOe

Serviço requerido: Poda de topo.

Descrição do serviço: Remover toda copa de topo sob a faixa da rede elétrica.

Observações: Preservar tronco principal.

Registro fotográfico:



ÁRVORE A-10

Localização:

https://earth.google.com/earth/d/16t5PBUE1zVCujbdNdokKkO4Cy0xegFMj

Serviço requerido: Poda de topo.

Justificativa: Remover toda copa de topo sob a faixa da rede elétrica.

Observações: Preservar tronco principal.

Registro fotográfico:



ÁRVORE A-11

Localização:
https://earth.google.com/earth/d/19sgm35AUGupr9eQGwN2M7Q70i0kzsIJa

Serviço requerido: Poda de topo.

Descrição do serviço: Remover toda copa de topo sob a faixa da rede elétrica.

Observações: Preservar tronco principal.

Registro fotográfico:



ÁRVORE A-12

Localização:

https://earth.google.com/earth/d/1jw1GRD-XNjkCVGG3LaAStIMqb01sCDHR

Serviço requerido: Poda de topo.

Justificativa: Remover toda copa de topo sob a faixa da rede elétrica.

Observações: Preservar tronco principal.

Registro fotográfico:



ÁRVORE A-13

Localização

https://earth.google.com/earth/d/1MGvZVG7Qj_QchVTA35lxVY9dJiLa3Ups

Serviço requerido: Poda de topo.

Descrição do serviço: Remover toda copa de topo sob a faixa da rede elétrica.

Observações: Preservar tronco principal.

Registro fotográfico:



ÁRVORE A-14

Localização:
https://earth.google.com/earth/d/1OPj_0szYQDZ_10C5YbzxGoh3PGivrwWW

Serviço requerido: Poda lateral.

Justificativa: Remover toda copa lateral sobre a faixa da rede elétrica.

Observações: Preservar tronco principal.

Registro fotográfico:



ÁRVORE A-15

Localização:

https://earth.google.com/earth/d/1d3vCz37WYH5PUTJhb_UVnsh2-EX6P0Jy

Serviço requerido: Poda lateral.

Descrição do serviço: Remover toda copa lateral sobre a faixa da rede elétrica.

Observações: Preservar tronco principal.

Registro fotográfico:



ÁRVORE A-16

Localização:
https://earth.google.com/earth/d/1ub1BpeqCNhq8YT13F6nI3mL0amczJZq8

Serviço requerido: Poda lateral.

Justificativa: Remover toda copa lateral sobre a faixa da rede elétrica.

Observações: Preservar tronco principal.

Registro fotográfico:



ÁRVORE A-17

Localização: https://earth.google.com/earth/d/1Jw2E438c__QKrOWmLfB0OJ3ztIr0tJqL

Serviço requerido: Poda lateral.

Justificativa: Remover toda copa lateral sobre a faixa da rede elétrica.

Observações: Preservar tronco principal.

Registro fotográfico:



ÁRVORE A-18

Localização: https://earth.google.com/earth/d/1DlYrLkf6pYfXPOWlYvWn5rX39z9-hJNH

Serviço requerido: Poda lateral.

Justificativa: Remover toda copa lateral sobre a faixa da rede elétrica.

Observações: Preservar tronco principal.

Registro fotográfico:



ÁRVORE A-19

Localização:
https://earth.google.com/earth/d/1WwVuqHV55gSiw8GjydhW6etOL9hXj_1p

Serviço requerido: Poda lateral.

Justificativa: Remover toda copa lateral sobre a faixa da rede elétrica.

Observações: Preservar tronco principal.

Registro fotográfico:



ÁRVORE A-20

Localização:

https://earth.google.com/earth/d/1uUeQtaGN2iV5bpaKioSSyyFsvxT4TziV

Serviço requerido: Poda lateral.

Justificativa: Remover toda copa lateral sobre a faixa da rede elétrica.

Observações: Preservar tronco principal.

Registro fotográfico:



ÁRVORE A-21

Localização:
https://earth.google.com/earth/d/1AAqmZeRAFLc2rdsEXHUmUw9mhxoy36sS

Serviço requerido: Poda lateral.

Justificativa: Remover toda copa lateral sobre a faixa da rede elétrica.

Observações: Preservar tronco principal.

Registro fotográfico:



ÁRVORE A-22

Localização:

https://earth.google.com/earth/d/100AMyGpbY5PZxfP7P_-eDNH4wSJR5Asp

Serviço requerido: Supressão/corte total.

Justificativa: Árvore com inclinação sobre rede elétrica.

Observações:

Registro fotográfico:



ÁRVORE A-23

Localização:

https://earth.google.com/earth/d/1U9EYXNyyCK2OuBbtL9aAHISE-vKY0b6i

Serviço requerido: Poda lateral.

Justificativa: Remover toda copa lateral sobre a faixa da rede elétrica.

Observações Preservar tronco principal.

Registro fotográfico:



ÁRVORE A-24

Localização:

https://earth.google.com/earth/d/1wN_zQbCdlM6ISE-cy4QXQ4NzUQRfG5Y_

Serviço requerido: Poda lateral.

Justificativa: Remover toda copa lateral sobre a faixa da rede elétrica.

Observações: Preservar tronco principal.

Registro fotográfico:



ÁRVORE A-25

Localização:

https://earth.google.com/earth/d/10PPqwg9p-t2562hjFOFgFlTelR5PdKo0

Serviço requerido: Poda lateral.

Justificativa: Remover toda copa lateral sobre a faixa da rede elétrica.

Observações: Preservar tronco principal.

Registro fotográfico:



ÁRVORE A-26

Localização:

https://earth.google.com/earth/d/1-kkLwq526ovFXUzZdNTqrsTk3hVMR9-U

Serviço requerido: Poda lateral.

Justificativa: Remover toda copa lateral sobre a faixa da rede elétrica.

Observações: Preservar tronco principal.

Registro fotográfico:



ÁRVORE A-27

Localização:

https://earth.google.com/earth/d/1efynzLfEZ2RIF_doEpuJGLo22BqOAw3q

Serviço requerido: Poda lateral.

Justificativa: Remover toda copa lateral sobre a faixa da rede elétrica.

Observações: Preservar tronco principal.

Registro fotográfico:



ÁRVORE A-28

Localização:

https://earth.google.com/earth/d/1dp1CcmHV7g7gL7rtFFl10I78nwhltuao

Serviço requerido: Poda lateral.

Justificativa: Remover toda copa lateral sobre a faixa da rede elétrica.

Observações: Preservar tronco principal.

Registro fotográfico:



ÁRVORE A-29

Localização:
https://earth.google.com/earth/d/1xYRsI3M2R1oazOu5V4KB7HOpmrxe894W

Serviço requerido: Poda lateral.

Justificativa: Remover toda copa lateral sobre a faixa da rede elétrica.

Observações: Preservar tronco principal.

Registro fotográfico:



ÁRVORE A-30

Localização:
https://earth.google.com/earth/d/1VH__dIUbymY5Pm4Mm_Ajy2MJKNiW17gm

Serviço requerido: Poda lateral.

Justificativa: Remover toda copa lateral sobre a faixa da rede elétrica.

Observações: Preservar tronco principal.

Registro fotográfico:



ÁRVORE A-31

Localização:

https://earth.google.com/earth/d/1EyyQur50t57np2IzZtV4SFDKrCHSya5U

Serviço requerido: Poda lateral.

Justificativa: Remover toda copa lateral sobre a faixa da rede elétrica.

Observações: Preservar tronco principal.

Registro fotográfico:



ÁRVORE A-32

Localização:

https://earth.google.com/earth/d/17AiIidJMgXPV_eF6uxicsQ_XNIBEjr3k

Serviço requerido: Poda lateral.

Justificativa: Remover toda copa lateral sobre a faixa da rede elétrica.

Observações: Preservar tronco principal.

Registro fotográfico:



ÁRVORE A-33

Localização:

https://earth.google.com/earth/d/159-zvRZ5rY6JrOCuEwyofN7ZxgMJBd9g

Serviço requerido: Poda lateral.

Justificativa: Remover toda copa lateral sobre a faixa da rede elétrica.

Observações: Preservar tronco principal.

Registro fotográfico:



ÁRVORE A-34

Localização:
https://earth.google.com/earth/d/1VMGDNHPHLlhBfqrtRrZuaVC5s6mU_7l5

Serviço requerido: Poda lateral.

Justificativa: Remover toda copa lateral sobre a faixa da rede elétrica.

Observações: Preservar tronco principal.

Registro fotográfico:



ÁRVORE A-35

Localização:
https://earth.google.com/earth/d/1FTrwfpWiXOgbP7Kvt1kuWKcMKP2a7n5g

Serviço requerido: Poda central.

Justificativa: Remover todos os galhos superiores que avançam sob a rede elétrica.

Observações: Preservar tronco principal.

Registro fotográfico:



ÁRVORE A-36

Localização:
https://earth.google.com/earth/d/1iah74KbYE08kJNJw7Av8mNdxl6m84y8w

Serviço requerido: Poda lateral.

Justificativa: Remover toda copa lateral sobre a faixa da rede elétrica.

Observações: Preservar tronco principal.

Registro fotográfico:



ÁRVORE A-37

Localização:

https://earth.google.com/earth/d/1iEdkmT6i65bkWqlHzHCoq22dhUzqHRo4

Serviço requerido: Supressão/corte total.

Justificativa: Árvore seca sob a rede elétrica.

Observações: Remover tronco e resíduo do local.

Registro fotográfico:



ÁRVORE A-38

Localização:

https://earth.google.com/earth/d/16XZFkoJVyYjc2nhZ7NTpQPzv_1k-o6oi

Serviço requerido: Poda lateral.

Justificativa: Remover toda copa lateral sob a faixa da rede elétrica.

Observações: Preservar tronco principal.

Registro fotográfico:



ÁRVORE A-39

Localização:
https://earth.google.com/earth/d/1MN0uU7lRGARVKmxC_W9TRyXWdYybEXN4

Serviço requerido: Supressão/corte total.

Justificativa: Árvore sob a rede elétrica.

Observações: Remover tronco e resíduo do local.

Registro fotográfico:



ÁRVORE A-40

Localização:

https://earth.google.com/earth/d/1BwEf-A3a-RaY6viVR8z8SN_XU6NSJSqD

Serviço requerido: Poda lateral.

Justificativa: Remover toda copa lateral sobre a faixa da rede elétrica.

Observações: Preservar tronco principal.

Registro fotográfico:



ÁRVORE A-41

Localização:

https://earth.google.com/earth/d/187jXs7Dhc3BgZx5rNybV9oSR71vQfQW-

Serviço requerido: Poda lateral.

Justificativa: Remover toda copa lateral sobre a faixa da rede elétrica.

Observações: Preservar tronco principal.

Registro fotográfico:



ÁRVORE A-42

Localização:

https://earth.google.com/earth/d/1cBOdHiq_qa8QucDyqj14ly6OY18edJ2A

Serviço requerido: Poda lateral.

Justificativa: Remover toda copa lateral sobre a faixa da rede elétrica.

Observações: Preservar tronco principal.

Registro fotográfico:



ÁRVORE A-43

Localização:

https://earth.google.com/earth/d/1QDp-YwKZ212-Bm6u22C0j5ZIvin99yi3

Serviço requerido: Poda lateral.

Justificativa: Remover toda copa lateral sobre a faixa da rede elétrica.

Observações: Preservar tronco principal.

Registro fotográfico:



ÁRVORE A-44

Localização:

https://earth.google.com/earth/d/1orJoOrZN0R7SmfFIxI1R9JTEORZuNbGs

Serviço requerido: Poda lateral.

Justificativa: Remover toda copa lateral sobre a faixa da rede elétrica.

Observações: Preservar tronco principal.

Registro fotográfico:



ÁRVORE A-45

Localização:

https://earth.google.com/earth/d/1T2nLKdHT59KvsC-U-6NOyLhRtT1kc7Ub

Serviço requerido: Poda lateral.

Justificativa: Remover toda copa lateral sobre a faixa da rede elétrica.

Observações: Preservar tronco principal.

Registro fotográfico:



ÁRVORE A-46

Localização:

https://earth.google.com/earth/d/1Hzr7T0--j3x6cxFA13yVu7vMo-wr1kH-

Serviço requerido: Poda lateral.

Justificativa: Remover toda copa lateral sobre a faixa da rede elétrica.

Observações: Preservar tronco principal.

Registro fotográfico:



ÁRVORE A-47

Localização:
https://earth.google.com/earth/d/1c_VGfwFz8aqS9MJhLGlGHPIas3wWPKEq

Serviço requerido: Supressão/corte total.

Justificativa: Árvore sob a rede elétrica.

Observações: Remover tronco e resíduo do local.

Registro fotográfico:



ÁRVORE A-48

Localização:

https://earth.google.com/earth/d/1hYzqNavPLAqhYrhcy7PWvvVjficEZm8y

Serviço requerido: Poda lateral.

Justificativa: Remover toda copa lateral sobre a faixa da rede elétrica.

Observações: Preservar tronco principal.

Registro fotográfico:



ÁRVORE A-49

Localização:
https://earth.google.com/earth/d/1rJg5DeP2oWgB__DGzFD8baaTg2miXV4v

Serviço requerido: Poda lateral.

Justificativa: Remover toda copa lateral sobre a faixa da rede elétrica.

Observações: Preservar tronco principal.

Registro fotográfico:



ÁRVORE A-50

Localização:
https://earth.google.com/earth/d/1Q5cNRNgFXugMEYYPMfWZQi72qKgVTs9J

Serviço requerido: Poda lateral.

Justificativa: Remover toda copa lateral sob a faixa da rede elétrica.

Observações: Preservar tronco principal.

Registro fotográfico:



ÁRVORE A-51

Localização:

https://earth.google.com/earth/d/1vJKfK1pxV6N-RLiPtW8z57a3upviYQo7

Serviço requerido: Poda lateral.

Justificativa: Remover toda copa lateral sobre a faixa da rede elétrica.

Observações: Preservar tronco principal.

Registro fotográfico:



ÁRVORE A-52

Localização:

https://earth.google.com/earth/d/1evForE9G-yjlJSTM7PIXbl6c_SjW5RDq

Serviço requerido: Supressão/corte total.

Justificativa: Árvore sob a rede elétrica.

Observações: Remover tronco e resíduo do local.

Registro fotográfico:



ÁRVORE A-53

Localização:

https://earth.google.com/earth/d/1T-o5NAFTQcL2CjE96iQwAYJbq4yRKw-I

Serviço requerido: Poda lateral.

Justificativa: Remover toda copa lateral sobre a faixa da rede elétrica.

Observações: Preservar tronco principal.

Registro fotográfico:



ÁRVORE A-54

Localização:
https://earth.google.com/earth/d/1A63pSMwQlLMxNwZtQiE3EDbMXbS75nv5

Serviço requerido: Poda lateral.

Justificativa: Remover toda copa lateral sobre a faixa da rede elétrica.

Observações: Preservar tronco principal.

Registro fotográfico:



ÁRVORE A-55

Localização:

https://earth.google.com/earth/d/1_E9aH5LlEGfUoRGillWyhlkMghGeQF-J

Serviço requerido: Poda lateral.

Justificativa: Remover toda copa lateral sobre a faixa da rede elétrica.

Observações: Preservar tronco principal.

Registro fotográfico:



ÁRVORE A-56

Localização:

https://earth.google.com/earth/d/1Qy0ZmCv9OIYJyj5R5r0jFsui6rvMylse

Serviço requerido: Poda lateral.

Justificativa: Remover toda copa lateral sobre a faixa da rede elétrica.

Observações: Preservar tronco principal.

Registro fotográfico:



ÁRVORE A-57

Localização:
https://earth.google.com/earth/d/1u9Gp6XsNbNnaqaylMLpLZYtbMNt4kiw-

Serviço requerido: Poda lateral.

Justificativa: Remover toda copa lateral sobre a faixa da rede elétrica.

Observações: Preservar tronco principal.

Registro fotográfico:



ÁRVORE A-58

Localização:

https://earth.google.com/earth/d/12zegwHE-tu75Xj1Ielij0QmLO00Hs3PX

Serviço requerido: Poda lateral.

Justificativa: Remover toda copa lateral sobre a faixa da rede elétrica.

Observações: Preservar tronco principal.

Registro fotográfico:



ÁRVORE A-59

Localização:

https://earth.google.com/earth/d/17KYnta7ualnF_tjBBH1lP1ATv2-1Quai

Serviço requerido: Poda lateral.

Justificativa: Remover toda copa lateral sobre a faixa da rede elétrica.

Observações: Preservar tronco principal.

Registro fotográfico:



5.2 REDE DE FIBRA ÓPTICA/TELEFONIA

Os serviços relacionados à rede aérea de fibra óptica/telefonia têm como objetivo eliminar interferências da vegetação sobre os cabos e demais componentes da rede, prevenindo o contato direto ou o acúmulo de galhos sobre a infraestrutura. As intervenções especificadas a seguir deverão ser executadas de acordo com as características de cada árvore, priorizando a preservação dos exemplares sempre que possível e limitando a poda às partes da vegetação que estejam em contato ou apresentem potencial de interferência com a rede.

ÁRVORE A-1

Localização:

https://earth.google.com/earth/d/1IddkGn7asMC6xdy84dvgPd-ALijls0WJ

Serviço requerido: Poda lateral.

Justificativa: Remover toda copa lateral sobre rede de fibra óptica.

Observações: Preservar tronco principal.

Registro fotográfico:



ÁRVORE A-2

Localização:

https://earth.google.com/earth/d/1peP_43vvOH3s-nATjK8imTlQv9CiQ1do

Serviço requerido: Poda lateral.

Justificativa: Remover toda copa lateral sobre rede de fibra óptica.

Observações: Preservar tronco principal.

Registro fotográfico:



ÁRVORE A-3

Localização:
https://earth.google.com/earth/d/1ePHcMkE6jtGE9gQ33RfzJHtGCwvTYTrW

Serviço requerido: Poda lateral.

Justificativa: Remover toda copa lateral sobre rede de fibra óptica.

Observações: Preservar tronco principal.

Registro fotográfico:



ÁRVORE A-4

Localização:
https://earth.google.com/earth/d/1AvhDyXIB4KKdJKl8QdEFMIaM5caBxCV2

Serviço requerido: Poda lateral.

Justificativa: Remover toda copa lateral sobre rede de fibra óptica.

Observações: Preservar tronco principal.

Registro fotográfico:



ÁRVORE A-5

Localização:

https://earth.google.com/earth/d/1jFVxRIinTQ3i4D3cy9ZR5ApIt1CRsdUB

Serviço requerido: Supressão/corte total.

Justificativa: Árvore seca com potencial de cair sobre a rede de fibra óptica.

Observações: Remover tronco e resíduo do local.

Registro fotográfico:



ÁRVORE A-6

Localização:

https://earth.google.com/earth/d/18oMhg-u4eXhEDilRRUlZMVFaNx51XZlk

Serviço requerido: Poda lateral.

Justificativa: Remover toda copa lateral sobre rede de fibra óptica.

Observações: Preservar tronco principal.

Registro fotográfico:



ÁRVORE A-7

Localização:

https://earth.google.com/earth/d/12AiVNgz4Fks5TmG0ubjE-b6cZO8GIflq

Serviço requerido: Poda lateral.

Justificativa: Remover toda copa lateral sobre rede de fibra óptica.

Observações: Preservar tronco principal.

Registro fotográfico:



ÁRVORE A-8

Localização:

https://earth.google.com/earth/d/1YwkTmN8Z7cXDcKxwIGBuL4Gy2YusvX9O

Serviço requerido: Poda lateral.

Justificativa: Remover toda copa lateral sobre rede de fibra óptica.

Observações: Preservar tronco principal.

Registro fotográfico:



ÁRVORE A-9

Localização:

https://earth.google.com/earth/d/1lwcsgL7o17whffFEGxpoJKvlp9QxqWnw

Serviço requerido: Poda lateral.

Justificativa: Remover toda copa lateral sobre rede de fibra óptica.

Observações: Preservar tronco principal.

Registro fotográfico:



ÁRVORE A-10

Localização:

https://earth.google.com/earth/d/1STfUCk1kvETMy5F35MiHgwAOThQlWwLq

Serviço requerido: Poda lateral.

Justificativa: Remover toda copa lateral sobre rede de fibra óptica.

Observações: Preservar tronco principal.

Registro fotográfico:



ÁRVORE A-11

Localização:

https://earth.google.com/earth/d/1STfUCk1kvETMy5F35MiHgwAOThQlWwLq

Serviço requerido: Poda lateral.

Justificativa: Remover toda copa lateral sobre rede de fibra óptica.

Observações: Preservar tronco principal.

Registro fotográfico:



ÁRVORE A-12

Localização:

https://earth.google.com/earth/d/1yWrOoOsgxt5hBvRHmoe8uquTzNehEpEJ

Serviço requerido: Poda lateral.

Justificativa: Remover toda copa lateral sobre rede de fibra óptica.

Observações: Preservar tronco principal.

Registro fotográfico:



ÁRVORE A-13

Localização:

https://earth.google.com/earth/d/12OKyIzxGj0SIRrMCk9EyLlHcP7yVMnix

Serviço requerido: Poda lateral.

Justificativa: Remover toda copa lateral sobre rede de fibra óptica.

Observações: Preservar tronco principal.

Registro fotográfico:



ÁRVORE A-14

Localização:

https://earth.google.com/earth/d/1cD77d2ZTf_HB1wJ2EnOrAAy8BYJQiVeg

Serviço requerido: Poda lateral.

Justificativa: Remover toda copa lateral sobre rede de fibra óptica.

Observações: Preservar tronco principal.

Registro fotográfico:



ÁRVORE A-15

Localização:

https://earth.google.com/earth/d/10ZiXtepq-NbsL2Ss5Q5Efe21PjDN_eyL

Serviço requerido: Poda lateral.

Justificativa: Remover toda copa lateral sobre rede de fibra óptica.

Observações: Preservar tronco principal.

Registro fotográfico:



ÁRVORE A-16

Localização:

https://earth.google.com/earth/d/1Ad-1ZC_C-rHdmG7QZkbv1oNGcBTy85GM

Serviço requerido: Poda lateral.

Justificativa: Remover toda copa lateral sobre rede de fibra óptica.

Observações: Preservar tronco principal.

Registro fotográfico:



ÁRVORE A-17

Localização:

https://earth.google.com/earth/d/1lwPpDADW7sYCFW4H42jKpFWc5Hw8r5XW

Serviço requerido: Poda lateral.

Justificativa: Remover toda copa lateral sobre rede de fibra óptica.

Observações: Preservar tronco principal.

Registro fotográfico:



ÁRVORE A-18

Localização:

https://earth.google.com/earth/d/1qz0o5NdlU2kyqmQX9r8udb0B5C9glNx4

Serviço requerido: Poda lateral.

Justificativa: Remover toda copa lateral sobre rede de fibra óptica.

Observações: Preservar tronco principal.

Registro fotográfico:



ÁRVORE A-19

Localização:

https://earth.google.com/earth/d/1H9sERhgi2dxhUNlJhsGJ45TqK4N4Xr27

Serviço requerido: Poda lateral.

Justificativa: Remover toda copa lateral sobre rede de fibra óptica.

Observações: Preservar tronco principal.

Registro fotográfico:



ÁRVORE A-20

Localização:

https://earth.google.com/earth/d/1FQU0tyUfZU8DmLLohgtezrjpnfnrL5zF

Serviço requerido: Poda lateral.

Justificativa: Remover toda copa lateral sobre rede de fibra óptica.

Observações: Preservar tronco principal.

Registro fotográfico:



ÁRVORE A-21

Localização:

https://earth.google.com/earth/d/1ELSs1P3Po16fazATG4FS0CQK_8lJ5TTb

Serviço requerido: Poda lateral.

Justificativa: Remover toda copa lateral sobre rede de fibra óptica.

Observações: Preservar tronco principal.

Registro fotográfico:



ÁRVORE A-22

Localização:

https://earth.google.com/earth/d/1U5h2pSSMXdiiE7sPMJ0ahgJ1MMfOpWuC

Serviço requerido: Poda lateral.

Justificativa: Remover toda copa lateral sobre rede de fibra óptica.

Observações: Preservar tronco principal.

Registro fotográfico:



5.3 ENTORNO DA ANTENA CB02

Os serviços no entorno da antena CB02 abrangem integralmente as árvores localizadas dentro dos perímetros delimitados pelos pontos georreferenciados **A1 a A7 (Perímetro 1)** e **A8 a A17 (Perímetro 2)**, conforme indicado na localização apresentada.

Deverá ser realizada **poda de topo em todas as árvores situadas dentro desses perímetros que apresentem altura superior a 3 metros**, independentemente da espécie, porte ou condição da árvore. A intervenção deverá consistir na remoção da parte superior da copa, de forma a reduzir a altura da vegetação e eliminar possíveis interferências na área de visada e operação da antena CB02.

As árvores com altura igual ou inferior a **3 metros** não deverão receber poda de topo, salvo quando houver indicação específica neste relatório. Durante a execução dos serviços, deverá ser preservado o tronco principal das árvores, realizando-se exclusivamente as intervenções necessárias para atendimento ao limite de altura estabelecido.

PERÍMETRO 1: A1-A7 e PERÍMETRO 2: A8-A17

Localização:

https://earth.google.com/earth/d/1Hk7YLOTK6iEP0xh0pzrYat-YM3OOa_IX

Serviço requerido: Poda de topo.

Justificativa: Remover toda copa de topo dentro do perímetro de visada da antena, para reduzir interferência física e visual.

Observações: Preservar tronco principal.

5.4 ENTORNO DA ANTENA CB09

Os serviços no entorno da antena CB09 abrangem integralmente as árvores localizadas dentro dos perímetros delimitados pelos pontos georreferenciados **A01 a A23**, conforme indicado na localização apresentada.

Deverá ser realizada **poda de topo em todas as árvores situadas dentro desses perímetros que apresentem altura superior a 3 metros**, independentemente da espécie, porte ou condição da árvore. A intervenção deverá consistir na remoção da parte superior da copa, de forma a reduzir a altura da vegetação e eliminar possíveis interferências na área de visada e operação da antena CB09.

As árvores com altura igual ou inferior a **3 metros** não deverão receber poda de topo, salvo quando houver indicação específica neste relatório. Durante a execução dos

serviços, deverá ser preservado o tronco principal das árvores, realizando-se exclusivamente as intervenções necessárias para atendimento ao limite de altura estabelecido.

PERÍMETRO: A01-A23

Localização:

https://maps.app.goo.gl/D7iwa7b1XVYCfzx3A?g_st=ipc

Serviço requerido: Poda de topo.

Justificativa: Remover toda copa de topo dentro do perímetro de visada da antena, para reduzir interferência física e visual.

Observações: Preservar tronco principal.

Registro fotográfico CB02:

Vista do perímetro 1



Vista do perímetro 2



Registro fotográfico CB09:

Vista do perímetro



6. CROQUIS

Os croquis apresentados a seguir representam, de forma simplificada, a infraestrutura e os principais equipamentos existentes na área da estação, destacando a rede de fibra/telefonia e média tensão de 13,8 kV, bem como as antenas CB02 e CB09.

6.1 REDE DE FIBRA/TELEFONIA E MÉDIA TENSÃO 13.8 KV

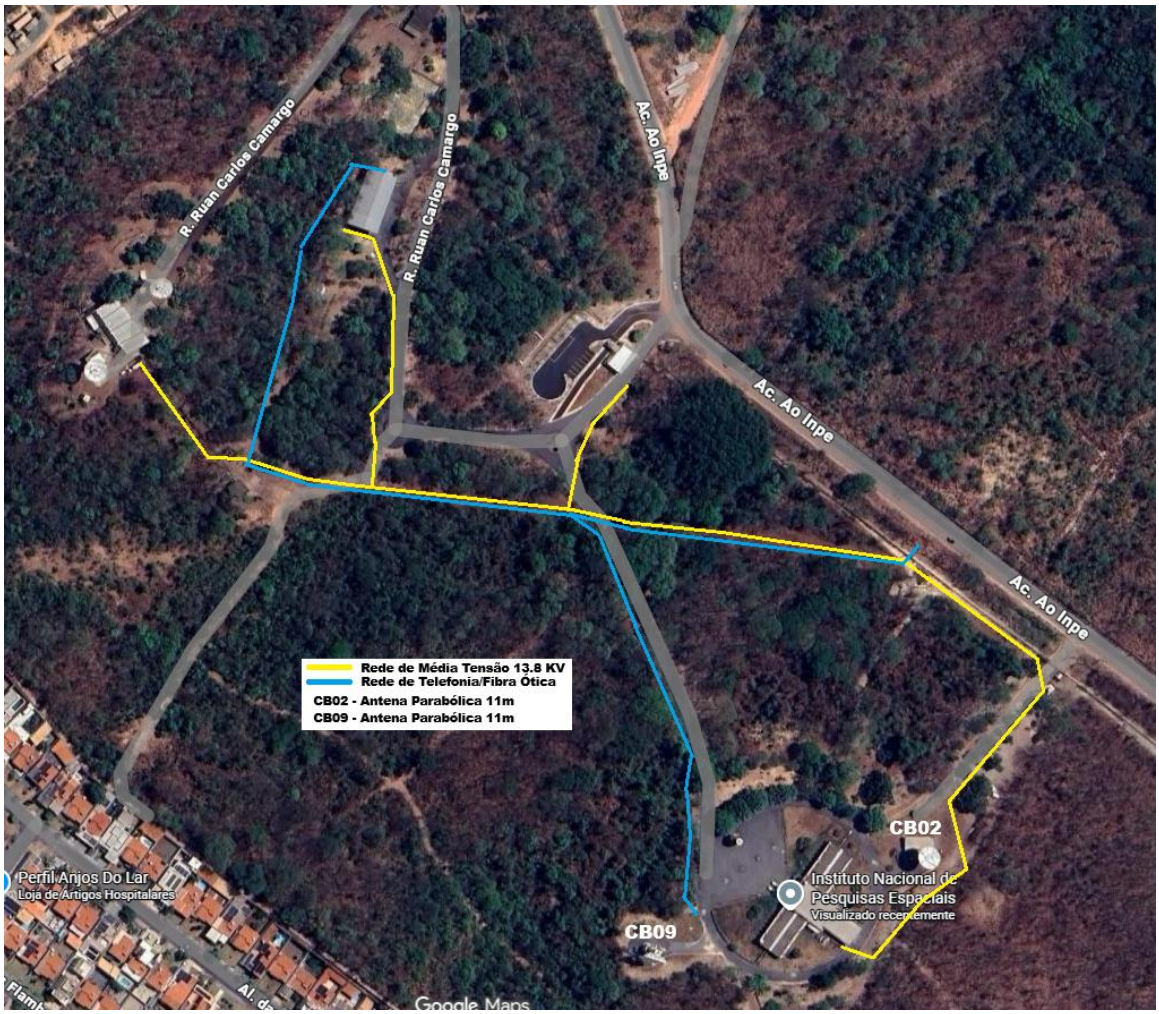

6.2 ANTENA CB02



6.3 ANTENA CB09



7. QUANTITATIVO ESTIMADO

Quantidade estimada para os itens 5.3 e 5.4: a definir após vistoria e identificação das árvores existentes dentro do perímetro de intervenção, considerando a necessidade de poda de topo nas árvores que ultrapassarem a altura estabelecida de 3 metros.

Item	Local	Serviço	Quantidade
5.1	Rede de média tensão 13,8 kV	Poda lateral	**46**
5.1	Rede de média tensão 13,8 kV	Poda de copa	**1**
5.1	Rede de média tensão 13,8 kV	Poda de topo	**6**
5.1	Rede de média tensão 13,8 kV	Corte/supressão	**5**
5.1	Rede de média tensão 13,8 kV	Poda central	**1**
5.2	Rede de fibra/telefonia	Poda lateral	**21**
5.2	Rede de fibra/telefonia	Corte/supressão	**1**
5.3	Antena CB02	Poda de topo	**A definir após vistoria**
5.4	Antena CB09	Poda de topo	**A definir após vistoria**

8. CONDIÇÕES DE EXECUÇÃO

- Serviços deverão ser executados com segurança;
- Uso obrigatório de EPIs;
- Equipe habilitada;
- Responsabilidade da contratada por danos causados;
- Dúvida deverá ser validada previamente com o fiscal do contrato.

9. CRITÉRIO DE ACEITAÇÃO

O serviço será considerado concluído somente após:

- Execução integral dos itens descritos;
- Aprovação do responsável pela fiscalização.

10. RESPONSABILIDADES E FISCALIZAÇÃO

O presente relatório tem por finalidade apresentar o levantamento técnico das árvores existentes na área do INPE/MT e identificar os serviços de poda e supressão vegetal necessários, servindo como referência para a elaboração da cotação e execução dos serviços.

A elaboração deste levantamento não implica responsabilidade pela fiscalização da execução dos serviços contratados.

A fiscalização e o acompanhamento da execução dos serviços serão realizados pelo servidor formalmente designado para essa finalidade, a quem caberá verificar o cumprimento das especificações, quantitativos, condições de segurança, qualidade dos serviços executados e demais obrigações previstas no instrumento de contratação.

Responsável pelo levantamento técnico:
Nome: Gender Tadeu de Assunção
Cargo/Função: Técnico
Matrícula: 1490582
Data: 14/09/2026

Fiscal do serviço:
Nome: _____
Cargo/Função: _____
Matrícula: _____
Designação: _____