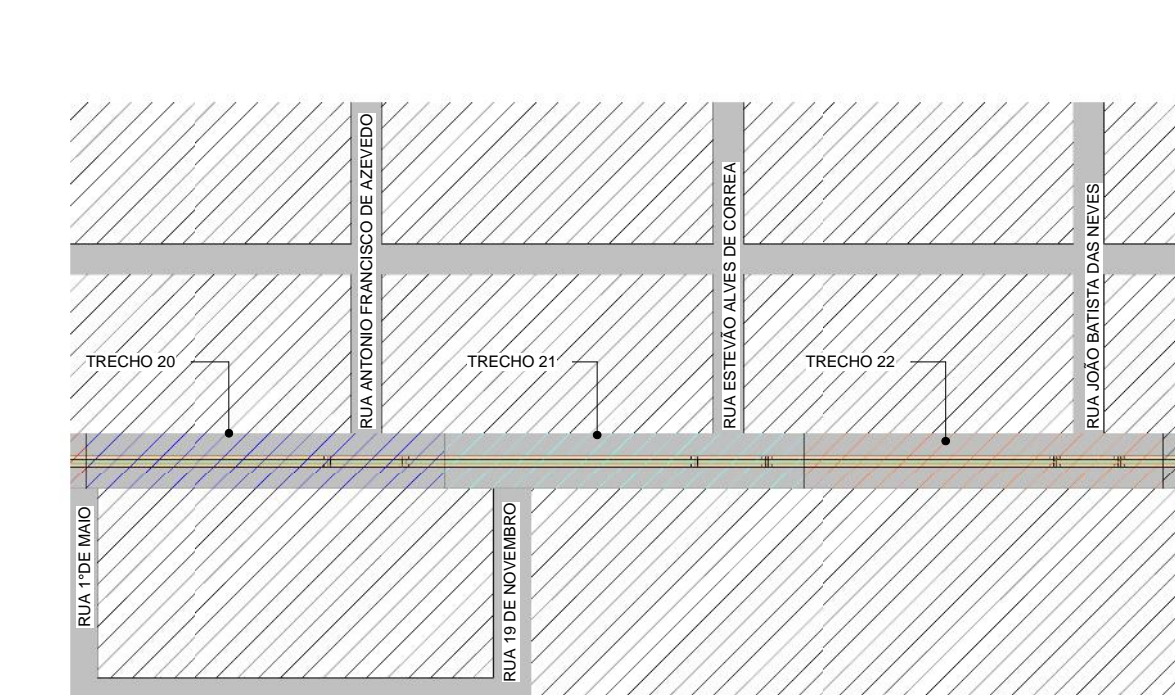
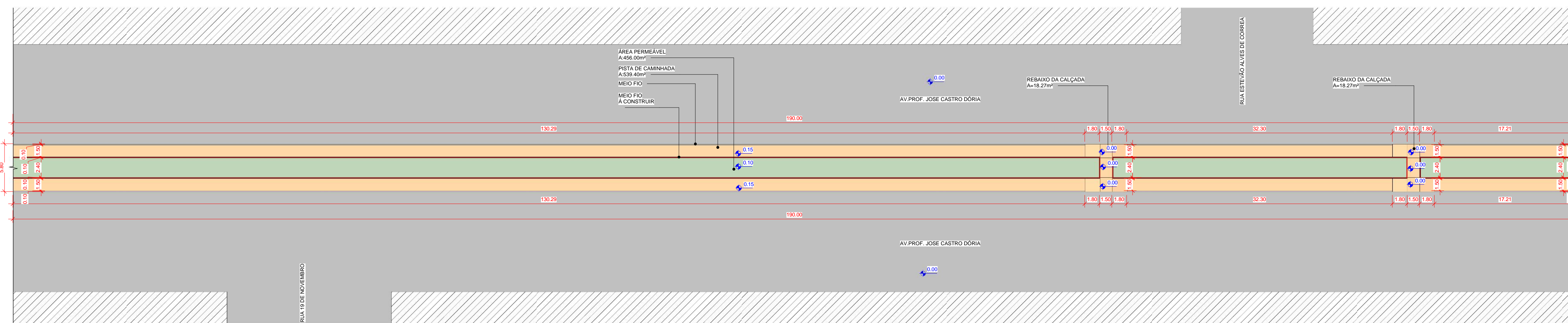


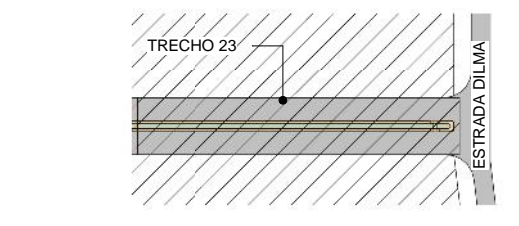
1 TRECHO - 20  
1 : 300



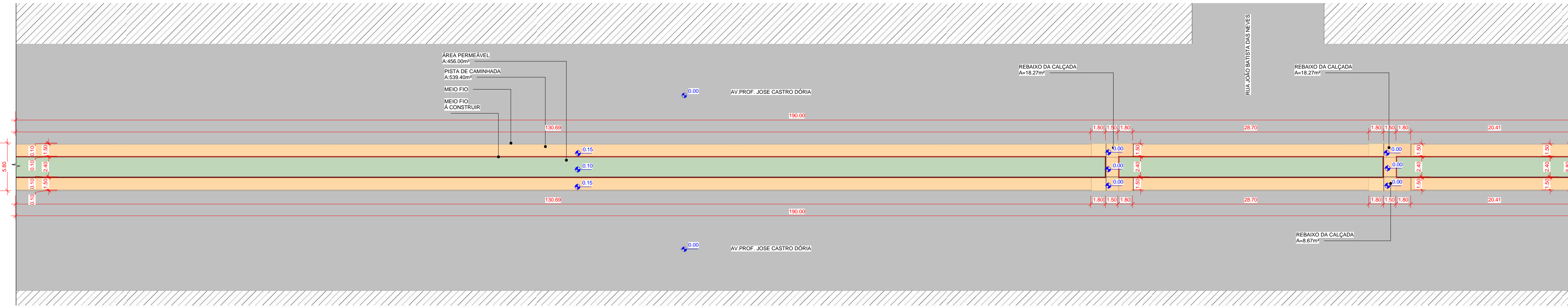
4 CROQUI ESQUEMÁTICO 20,21,22  
1 : 4000



2 TRECHO - 21  
1 : 300



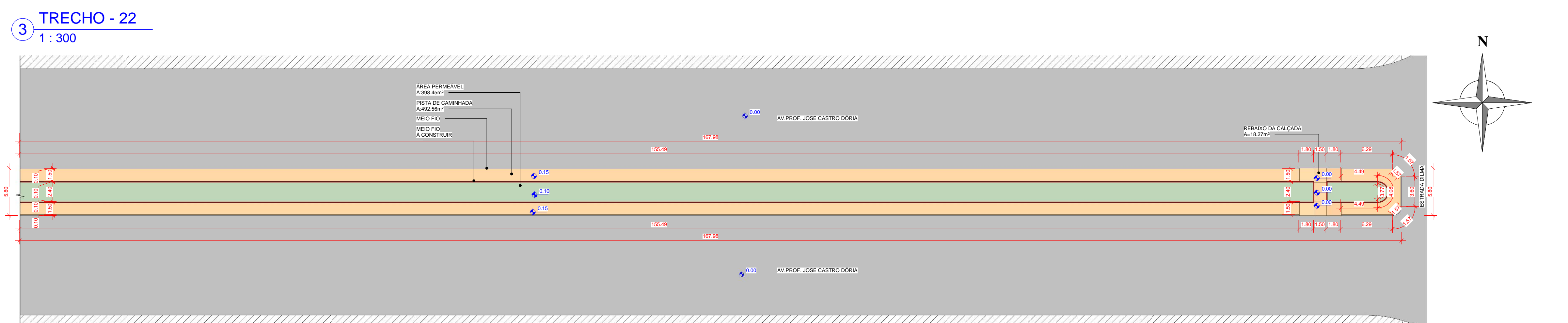
6 CROQUI ESQUEMÁTICO -23  
1 : 4000



3 TRECHO - 22  
1 : 300

**OBS:**

- 01 - MEDIDAS DADAS EM METROS (m).
- 02 - AS COTAS PREVALECEM SOBRE A ESCALA DO DESENHO.
- 03 - EM CASO DE DÚVIDAS, CONSULTE O AUTOR DO PROJETO.
- 04 - REPRODUÇÃO SOMENTE COM AUTORIZAÇÃO POR ESCRITO DO AUTOR DO PROJETO. LEI Nº. 9.610 - LEI DO DIREITO AUTORAL.
- 05 - AS IMAGENS CONTIDAS NESTE PROJETO ARQUITETÔNICO SÃO ILUSTRATIVAS POENDO SOFRER PEQUENAS ALTERAÇÕES DURANTE A EXECUÇÃO.



5 TRECHO - 23  
1 : 300

**CARIMBO DE APROVAÇÃO:**

**ASSOCIAÇÃO MATO-GROSSENSE DOS MUNICÍPIOS**  
**COORDENAÇÃO DE PROJETOS**  
 SITE: www.amm.org.br  
 E-MAIL: centraldeprojetosamm@gmail.com  
**ADM. NEURILAN FRAGA**

**AMM** Associação Mato-grossense dos Municípios  
**Agap** Arquitetura e Urbanismo

<b>TIPO DE OBRA:</b>	INSTITUCIONAL	<b>MODALIDADE:</b>	CONSTRUÇÃO
<b>OBRA:</b>	CONSTRUÇÃO PISTA DE CAMINHADA		
<b>PROPRIETÁRIO/ CNPJ:</b>	PREFEITURA MUNICIPAL DE CLAUDIA CNPJ: 01.310.499/0001-04		
<b>ENDEREÇO:</b>	AV. MAL. ZENÓBIO DA COSTA S/N. AV. PROF. JOSÉ CASTRO DÓRIA S/N. AV. MAL. CANDIDO RONDON S/N. AV. JUSCELINO KUBITSCHEKS/N		
<b>AUTOR DO PROJETO/ CREA/CAU:</b>	KARLA FEIJÓ ARQUITETA E URBANISTA C.R.U. 120189/Mato-grossense dos Municípios		
<b>RESPONSÁVEL TÉCNICO P/ OBRA:</b>	ADM. NEURILAN FRAGA		

**PROJETO BÁSICO ARQUITETÔNICO**

**ASSUNTO:**  
TRECHOS-20,21,22,23 CROQUI ESQUEMÁTICO 20,21,22,23

<b>Coordenadas Geográficas:</b>	11°29'59.75"S 54°53'11.42"O	<b>QUADRO DE ÁREAS</b>
<b>DATA DE ENTREGA:</b>	24/06/2022 11:49:56	ÁREA TOTAL PISTA DE CAMINHADA: 21.355,31m²
<b>REVISÃO:</b>	00	
<b>ESCALA:</b>	Como indicado	
<b>RRT:</b>	XXXXXXXX	

LOCAL DO ARQUIVO: