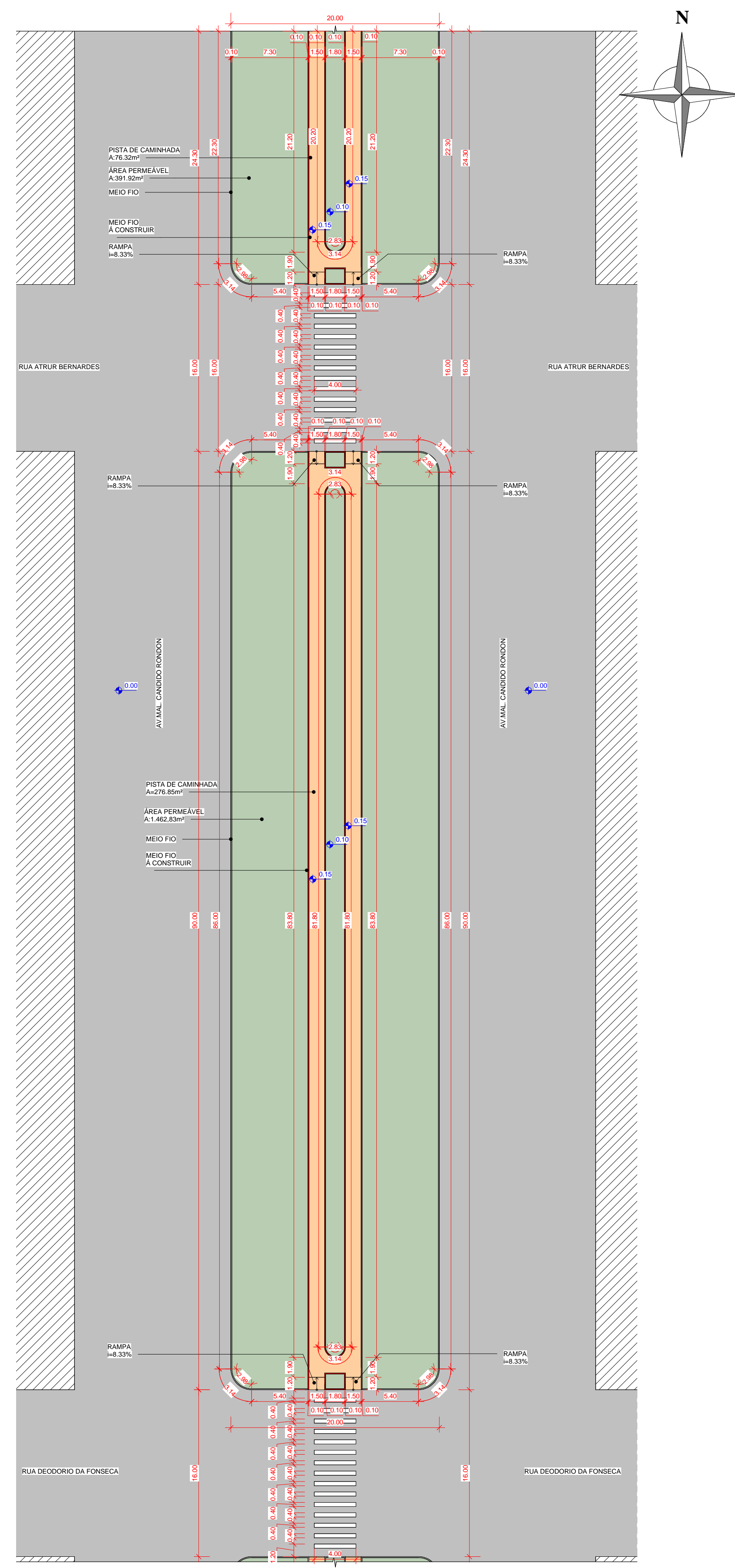
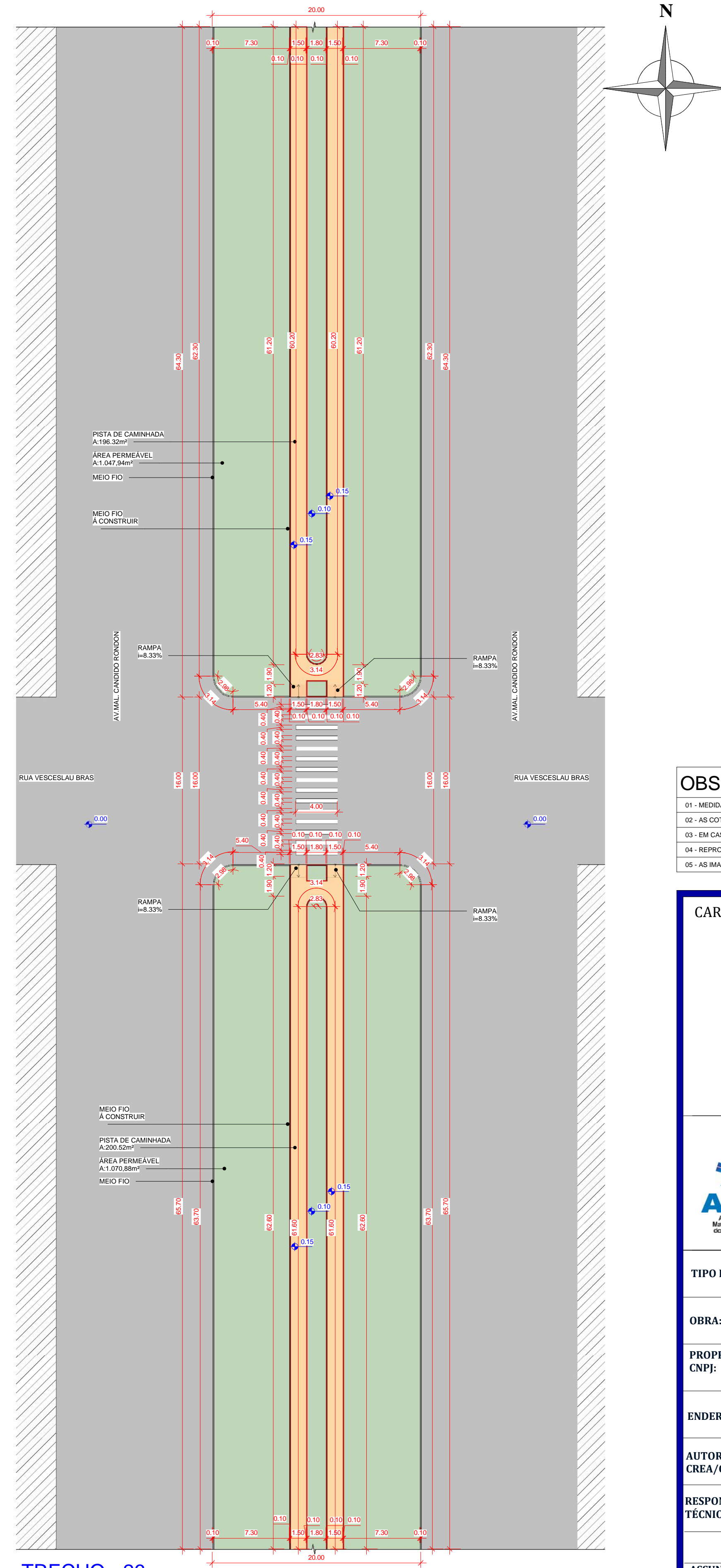


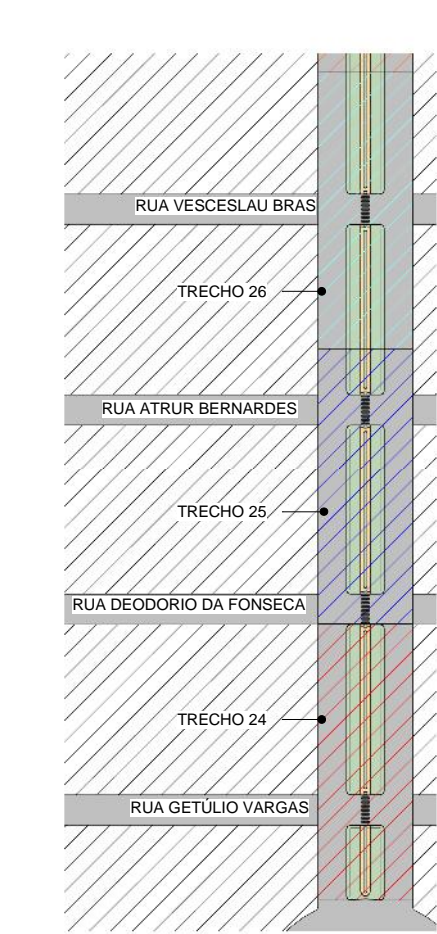
1 TRECHO - 24
1 : 300



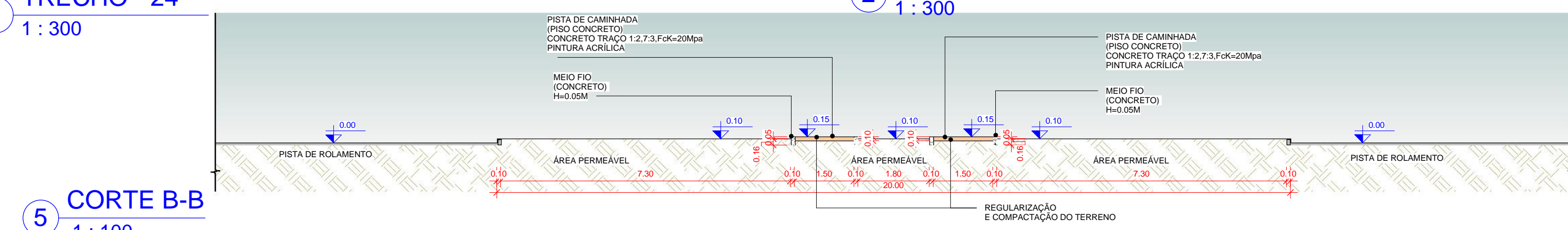
2 TRECHO - 25
1 : 300



3 TRECHO - 26
1 : 300



4 CROQUI ESQUEMÁTICO -24,25,26
1 : 4000



5 CORTE B-B
1 : 100

OBS:

- 01 - MEDIDAS DADAS EM METROS (m).
- 02 - AS COTAS PREVALECEM SOBRE A ESCALA DO DESENHO.
- 03 - EM CASO DE DÚVIDAS, CONSULTE O AUTOR DO PROJETO.
- 04 - REPRODUÇÃO SOMENTE COM AUTORIZAÇÃO POR ESCRITO DO AUTOR DO PROJETO. LEI Nº. 9.610 - LEI DO DIREITO AUTORAL.
- 05 - AS IMAGENS CONTIDAS NESTE PROJETO ARQUITETÔNICO SÃO ILUSTRATIVAS PODENDO SOFRER PEQUENAS ALTERAÇÕES DURANTE A EXECUÇÃO.

CARIMBO DE APROVAÇÃO:

ASSOCIAÇÃO MATO-GROSSENSE DOS MUNICÍPIOS
COORDENAÇÃO DE PROJETOS
 SITE: www.amm.org.br
 E-MAIL: centraldeprojetosamm@gmail.com
ADM. NEURILAN FRAGA

TIPO DE OBRA:	INSTITUCIONAL	MODALIDADE:	CONSTRUÇÃO
OBRA:	CONSTRUÇÃO PISTA DE CAMINHADA		
PROPRIETÁRIO/ CNPJ:	PREFEITURA MUNICIPAL DE CLAUDIA CNPJ: 01.310.499/0001-04		
ENDEREÇO:	AV-MAL. ZENÓBIO DA COSTA S/N, AV-PROF. JOSÉ CASTRO DÓRIA S/N, AV-MAL. CANDIDO RONDON S/N, AV. JUSCELINO KUBITSCHEK S/N		
AUTOR DO PROJETO/ CREA/CAU:	 KARLA FELJO ARQUITETA E URBANISTA CREA 120/0199 Mato-grossense dos Municípios		
RESPONSÁVEL TÉCNICO P/ OBRA:	 A FORÇA VEM DOS MUNICÍPIOS		

PROJETO BÁSICO ARQUITETÔNICO

ASSUNTO:
TRECHOS-24,25,26, CROQUI ESQUEMÁTICO, 24,25,26

Coordenadas Geográficas:	11°29'59.75"S 54°53'11.42"O	QUADRO DE ÁREAS
DATA DE ENTREGA:	24/06/2022 11:51:39	ÁREA TOTAL PISTA DE CAMINHADA: 21.355,31m²
REVISÃO:	00	<div style="text-align: right; font-size: 2em; font-weight: bold;">ARQ</div> <div style="text-align: right; font-size: 1.5em; font-weight: bold;">FOLHA Nº</div> <div style="text-align: right; font-size: 2em; font-weight: bold;">08</div> <div style="text-align: right; font-size: 1.5em; font-weight: bold;">16</div>
ESCALA:	Como indicado	
RRT:	XXXXXXXX	