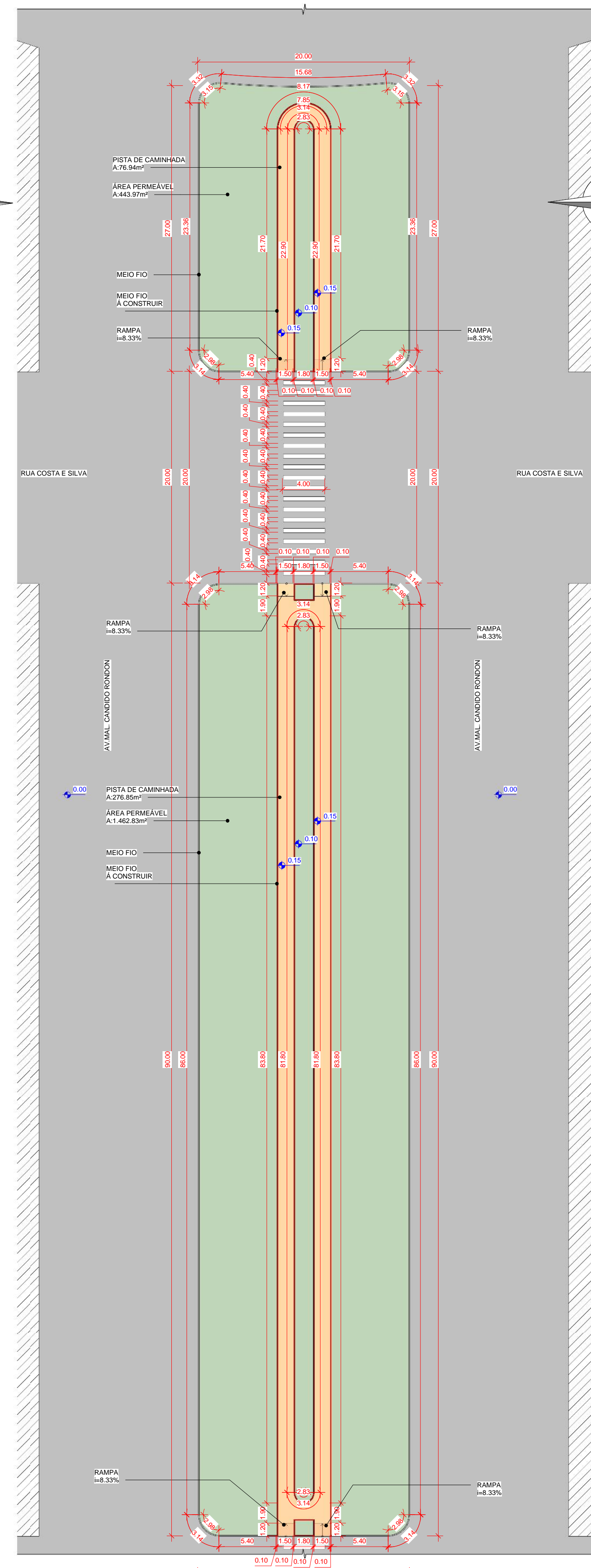
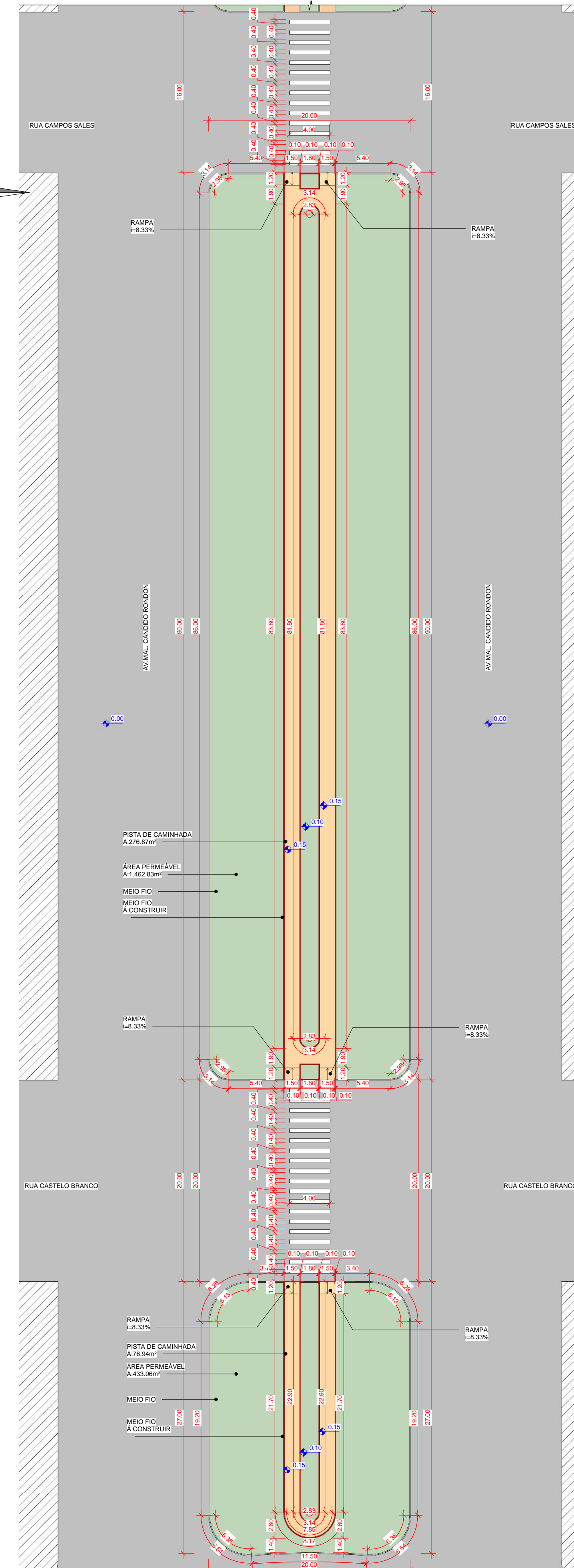


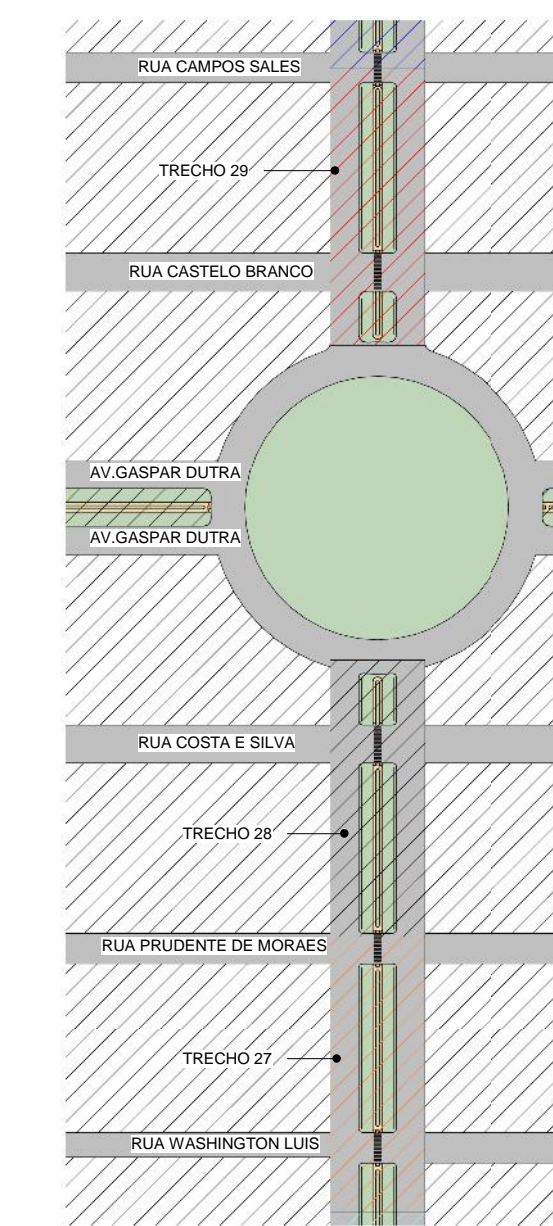
1 TRECHO - 27
1: 300



2 TRECHO - 28
1: 300



3 TRECHO - 29
1: 300



4 CROQUI ESQUEMÁTICO 27,28,29
1: 4000

OBS:

01 - MEDIDAS DADAS EM METROS (m)
02 - AS COTAS PREVALECEM SOBRE A ESCALA DO DESENHO.
03 - EM CASO DE DÚVIDAS, CONSULTE O AUTOR DO PROJETO.
04 - REPRODUÇÃO SOMENTE COM AUTORIZAÇÃO POR ESCRITO DO AUTOR DO PROJETO. LEI Nº. 9.610 - LEI DO DIREITO AUTORAL.
05 - AS IMAGENS CONTIDAS NESTE PROJETO ARQUITETÔNICO SÃO ILUSTRATIVAS PODENDO SOFRER PEQUENAS ALTERAÇÕES DURANTE A EXECUÇÃO.

CARIMBO DE APROVAÇÃO:

ASSOCIAÇÃO MATO-GROSSENSE DOS MUNICÍPIOS
COORDENAÇÃO DE PROJETOS
 SITE: www.amm.org.br
 E-MAIL: centraldeprojetosamm@gmail.com
ADM. NEURILAN FRAGA

TIPO DE OBRA:	INSTITUCIONAL	MODALIDADE:	CONSTRUÇÃO
OBRA:	CONSTRUÇÃO PISTA DE CAMINHADA		
PROPRIETÁRIO/ CNPJ:	PREFEITURA MUNICIPAL DE CLAUDIA CNPJ: 01.310.499/0001-04		
ENDEREÇO:	AV.MAL. ZENÓBIO DA COSTA S/N, AV. PROF. JOSÉ CASTRO DÓRIA S/N, AV.MAL.CANDIDO RONDON S/N, AV. JUSCELINO KUBITSCHEK S/N		
AUTOR DO PROJETO/ CREA/CAU:			
RESPONSÁVEL TÉCNICO P/ OBRA:			

PROJETO BÁSICO ARQUITETÔNICO

ASSUNTO:
TRECHOS-27,28,29, CROQUI ESQUEMÁTICO 27,28,29

Coordenadas Geográficas:	11°29'59.75" S 54°53'11.42" O	QUADRO DE ÁREAS	ARQ FOLHA Nº 09 16
DATA DE ENTREGA:	24/06/2022 11:53:34	ÁREA TOTAL PISTA DE CAMINHADA: 21.355,31m²	
REVISÃO:	00		
ESCALA:	Como indicado		
RRT: XXXXXXXX			

LOCAL DO ARQUIVO: