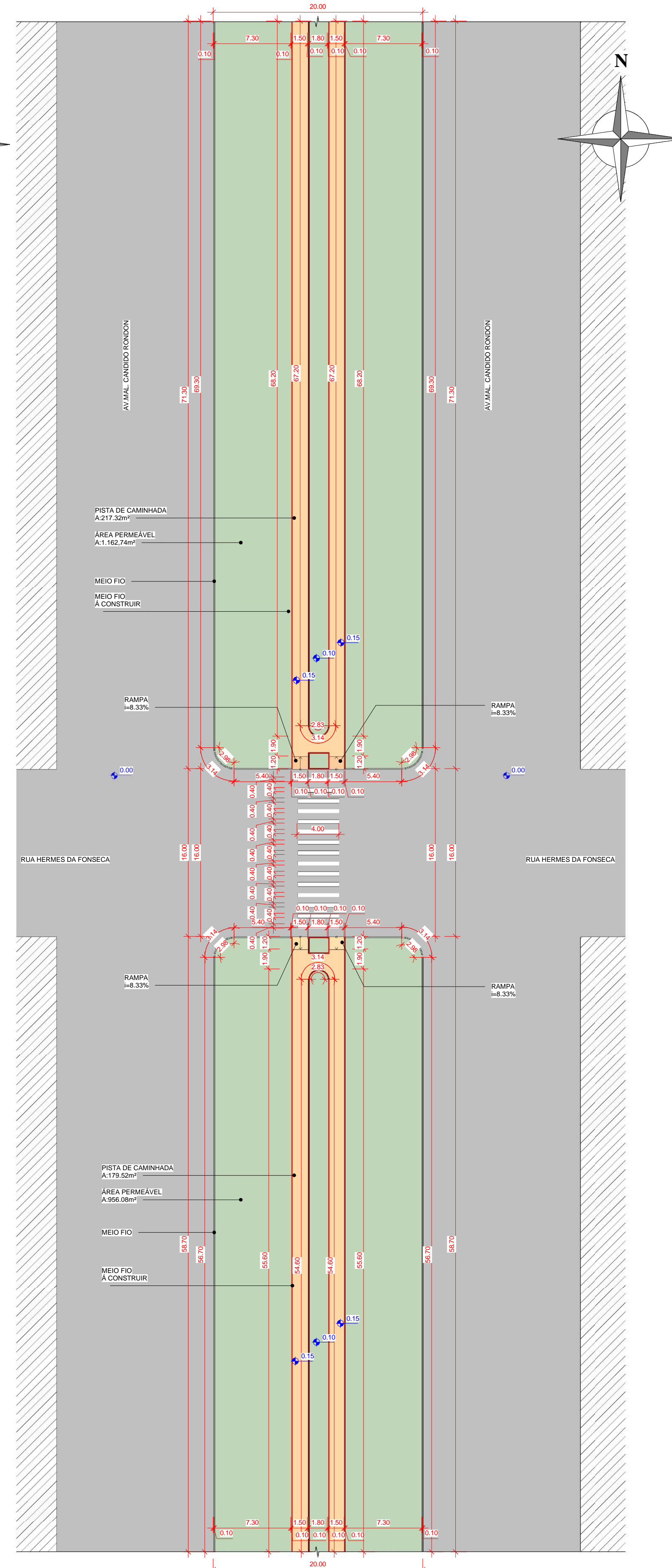
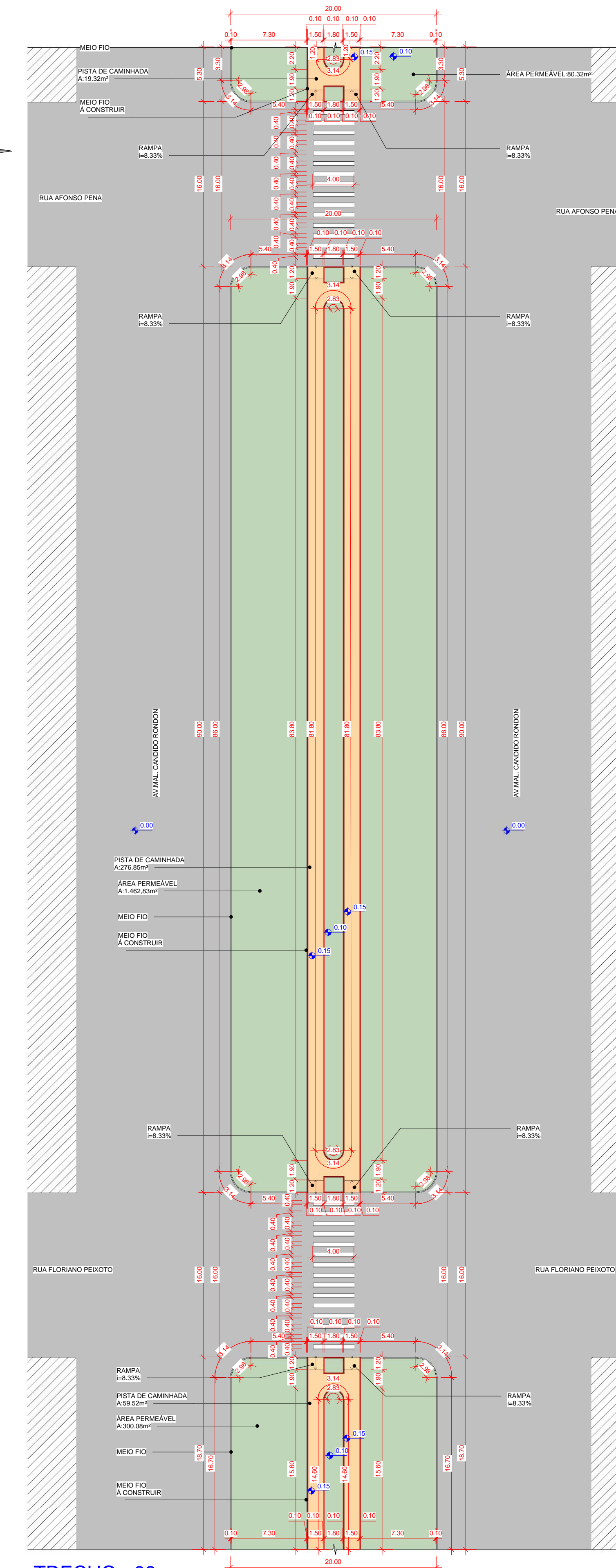


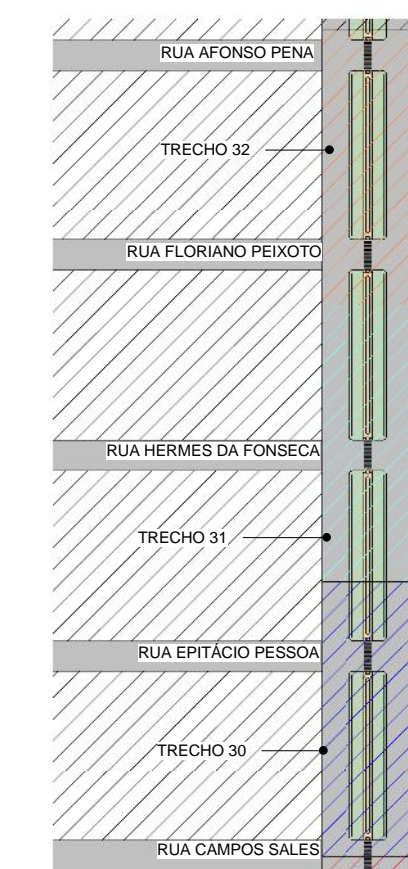
1 TRECHO - 30  
1 : 300



2 TRECHO - 31  
1 : 300



3 TRECHO - 32  
1 : 300



4 CROQUI ESQUEMÁTICO -30,31,32  
1 : 4000

OBS:

- 01 - MEDIDAS DADAS EM METROS (m)
- 02 - AS COTAS PREVALECEM SOBRE A ESCALA DO DESENHO.
- 03 - EM CASO DE DÚVIDAS, CONSULTE O AUTOR DO PROJETO.
- 04 - REPRODUÇÃO SOMENTE COM AUTORIZAÇÃO POR ESCRITO DO AUTOR DO PROJETO. LEI Nº. 9.610 - LEI DO DIREITO AUTORAL.
- 05 - AS IMAGENS CONTIDAS NESTE PROJETO ARQUITETÔNICO SÃO ILUSTRATIVAS PODENDO SOFRER PEQUENAS ALTERAÇÕES DURANTE A EXECUÇÃO.

CARIMBO DE APROVAÇÃO:

**ASSOCIAÇÃO MATO-GROSSENSE DOS MUNICÍPIOS**  
**COORDENAÇÃO DE PROJETOS**  
 SITE: www.amm.org.br  
 E-MAIL: centraldeprojetosamm@gmail.com  
**ADM. NEURILAN FRAGA**

TIPO DE OBRA:	INSTITUCIONAL	MODALIDADE:	CONSTRUÇÃO
OBRA:	CONSTRUÇÃO PISTA DE CAMINHADA		
PROPRIETÁRIO/ CNPJ:	PREFEITURA MUNICIPAL DE CLAUDIA CNPJ: 01.310.499/0001-04		
ENDEREÇO:	AV.MAL. ZENÓBIO DA COSTA S/N,AV.PROF. JOSÉ CASTRO DÓRIA S/N,AV.MAL.CÂNDIDO RONDON S/N,AV.JUSCELINO KUBITSCHEKS/N		
AUTOR DO PROJETO/ CREA/CAU:	 KARLA FEIJO ARQUITETA E URBANISTA Associação Mato-grossense dos Municípios <b>A FORÇA VEM DOS MUNICÍPIOS</b>		
RESPONSÁVEL TÉCNICO P/ OBRA:	<p style="text-align: center;"><b>PROJETO BÁSICO ARQUITETÔNICO</b></p>		

ASSUNTO:  
TRECHOS-30,31,32,CROQUI ESQUEMÁTICO 30,31,32

Coordenadas Geográficas:	11°29'59.75"S 54°53'11.42"O	QUADRO DE ÁREAS
DATA DE ENTREGA:	17/08/2022 17:17:22	ÁREA TOTAL PISTA DE CAMINHADA: 21.355,31m²
REVISÃO:	00	
ESCALA:	Como indicado	
RRT: XXXXXXXX	DESENHO:	

**ARQ**  
FOLHA Nº  
**10**  
16