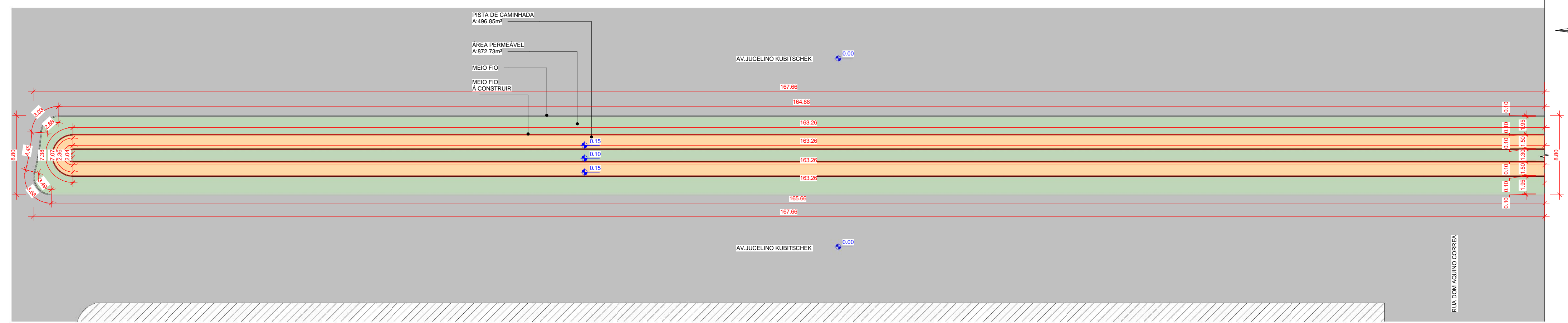
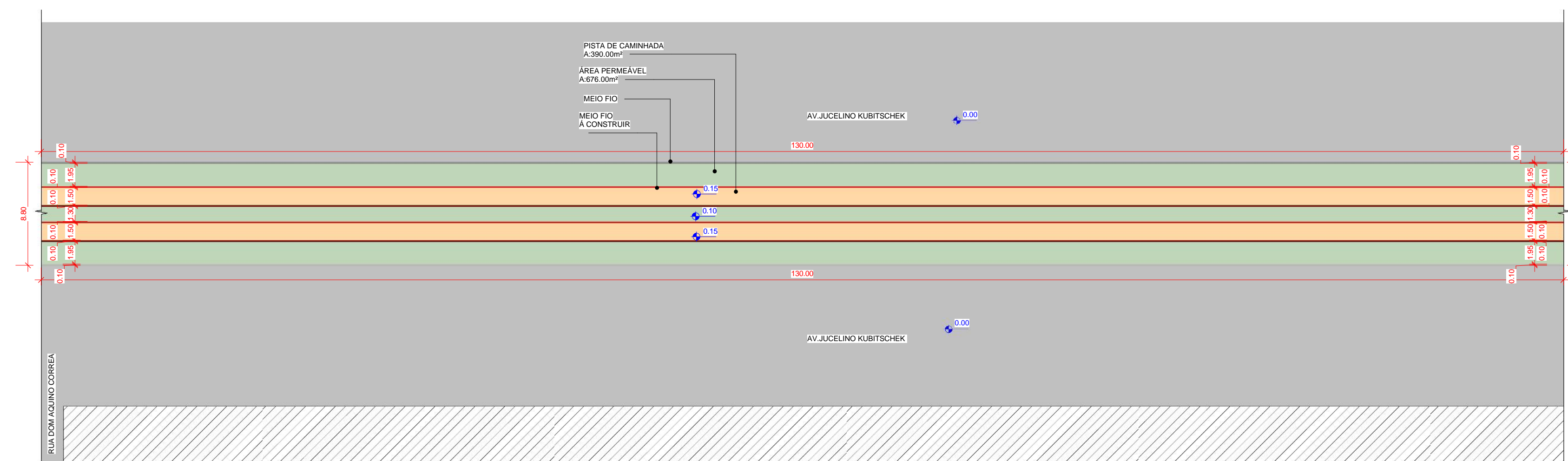


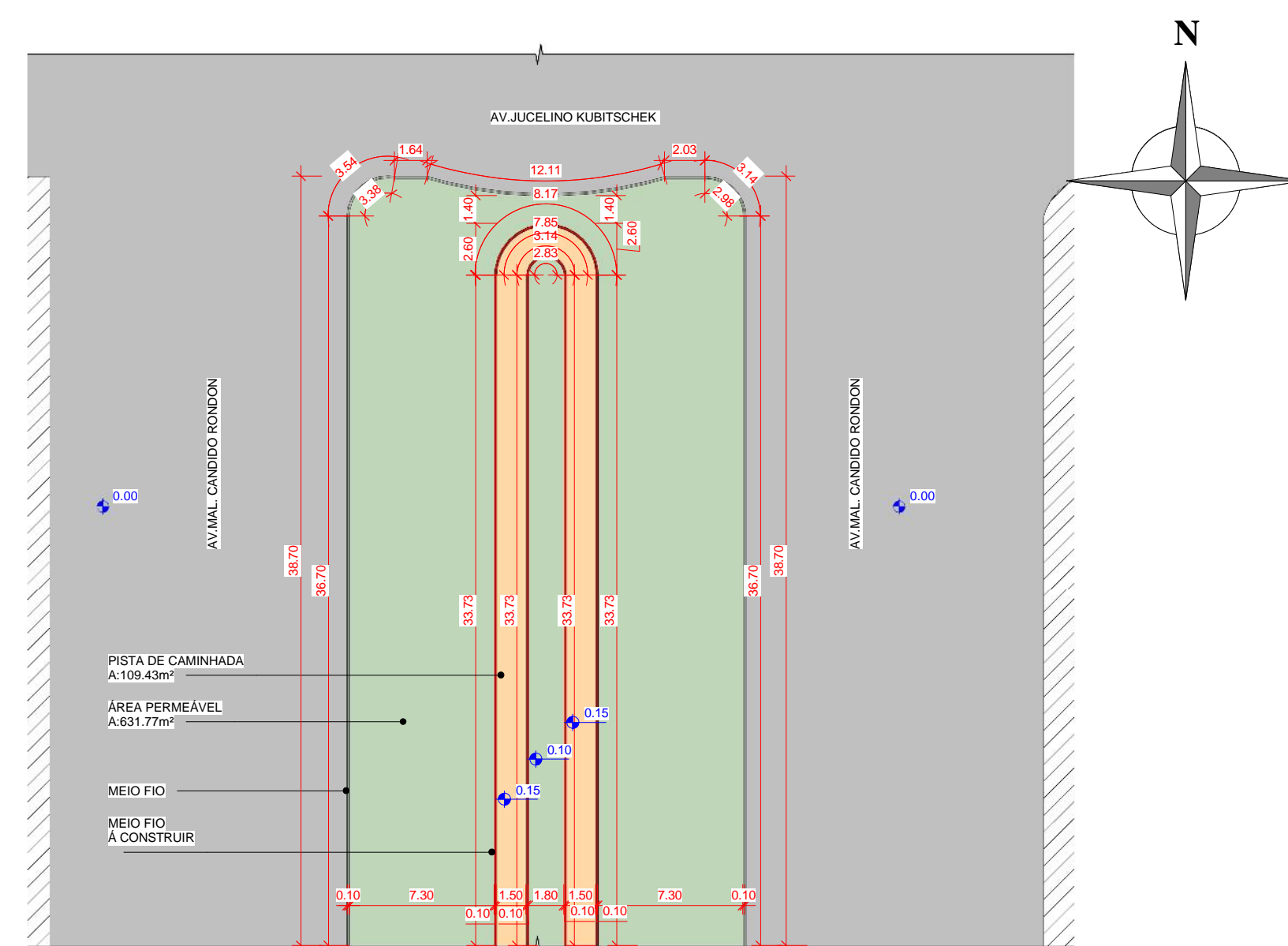
1 TRECHO - 33
1 : 300



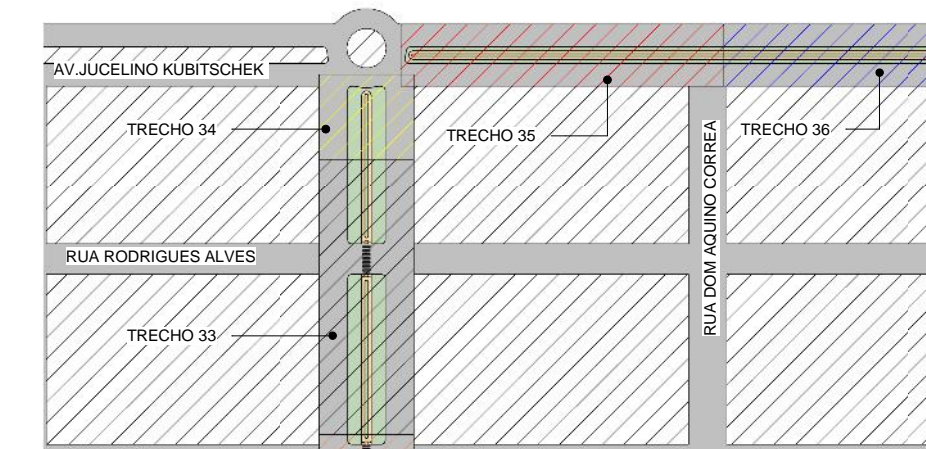
3 TRECHO-35
1 : 300



4 TRECHO - 36
1 : 300



2 TRECHO-34
1 : 300



5 CROQUI ESQUEMÁTICO -33,34,35,36
1 : 4000

OBS:

- 01 - MEDIDAS DADAS EM METROS (m).
- 02 - AS COTAS PREVALEM SOBRE A ESCALA DO DESENHO.
- 03 - EM CASO DE DÚVIDAS, CONSULTE O AUTOR DO PROJETO.
- 04 - REPRODUÇÃO SOMENTE COM AUTORIZAÇÃO POR ESCRITO DO AUTOR DO PROJETO. LEI Nº. 9.610 - LEI DO DIREITO AUTORAL.
- 05 - AS IMAGENS CONTIDAS NESTE PROJETO ARQUITETÔNICO SÃO ILUSTRATIVAS PODENDO SOFRER PEQUENAS ALTERAÇÕES DURANTE A EXECUÇÃO.

CARIMBO DE APROVAÇÃO:

ASSOCIAÇÃO MATO-GROSSENSE DOS MUNICÍPIOS
COORDENAÇÃO DE PROJETOS
 SITE: www.amm.org.br
 E-MAIL: centraldeprojetosamm@gmail.com
ADM. NEURILAN FRAGA

TIPO DE OBRA:	INSTITUCIONAL	MODALIDADE:	CONSTRUÇÃO
OBRA:	CONSTRUÇÃO PISTA DE CAMINHADA		
PROPRIETÁRIO/ CNPJ:	PREFEITURA MUNICIPAL DE CLAUDIA CNPJ: 01.310.499/0001-04		
ENDEREÇO:	AV-MAL. ZENÓBIO DA COSTA S/N AV-PROF. JOSÉ CASTRO DÓRIA S/N AV-MAL. CANDIDO RONDON S/N AV. JUCELINO KUBITSCHEK/S/N		
AUTOR DO PROJETO/ CREA/CAU:	KARLA FEIJÓ ARQUITETA E URBANISTA A. 534.150/99 Mato-grossense dos Municípios		
RESPONSÁVEL TÉCNICO P/ OBRA:	A FORÇA VEM DOS MUNICÍPIOS		

PROJETO BÁSICO ARQUITETÔNICO

ASSUNTO:
TRECHOS -33,34,35,36, CROQUI ESQUEMÁTICO 33,34,35,36

Coordenadas Geográficas:	11°29'59.75"S 54°53'11.42"O	QUADRO DE ÁREAS	ARQ FOLHA Nº 11 16	
DATA DE ENTREGA:	24/06/2022 12:00:07	ÁREA TOTAL PISTA DE CAMINHADA:		21.355,31m²
REVISÃO:	00			
ESCALA:	Como indicado			
RRT:	XXXXXXXX	DESENHO:		