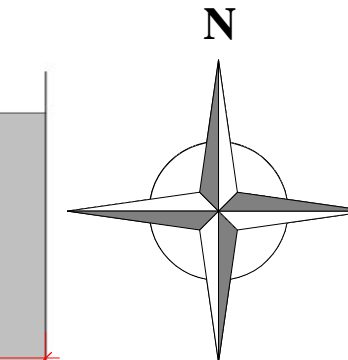
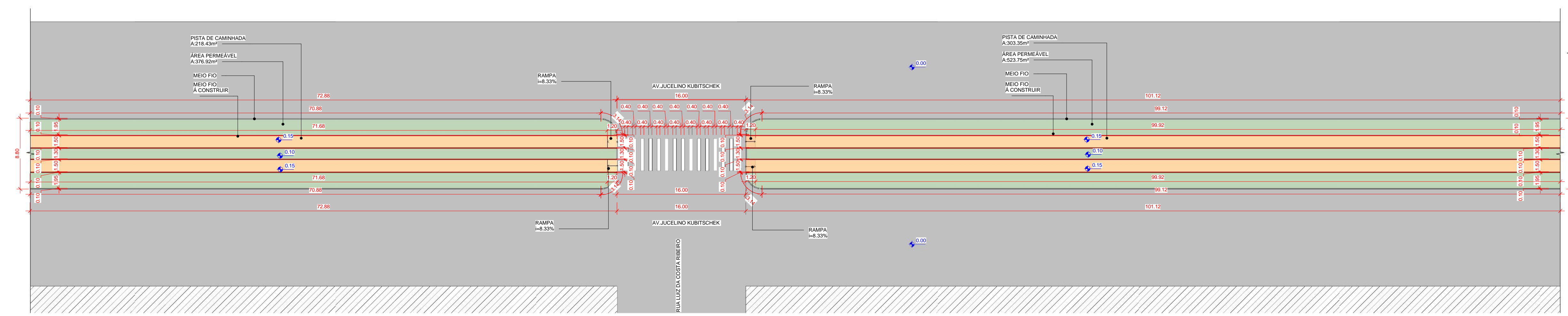
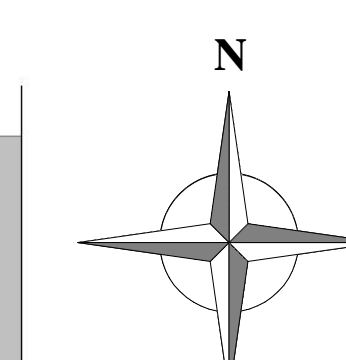
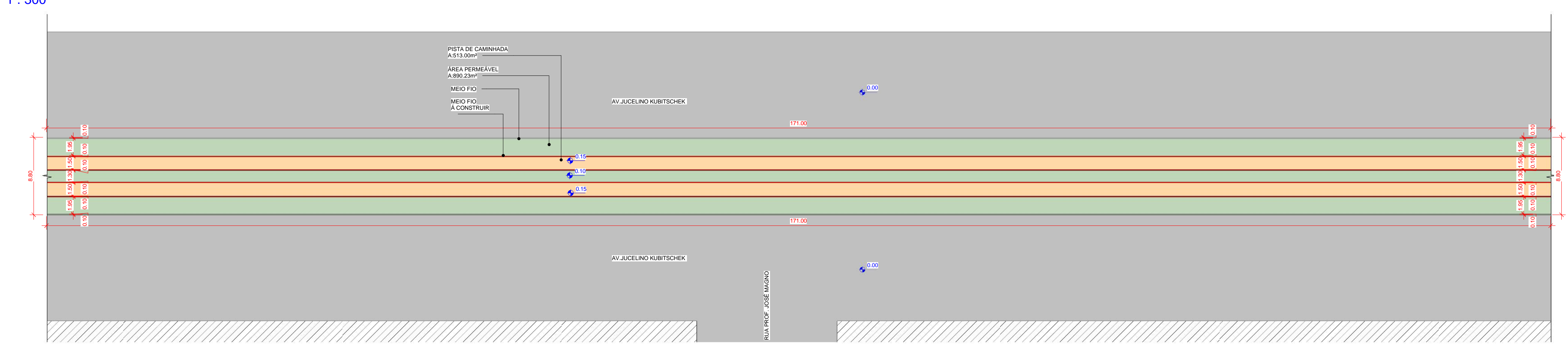


1 TRECHO - 37  
1 : 300

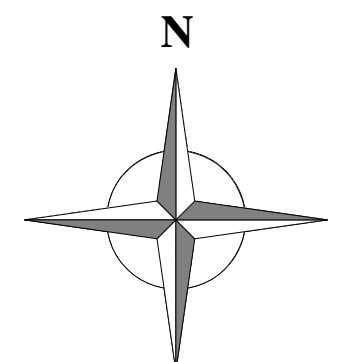
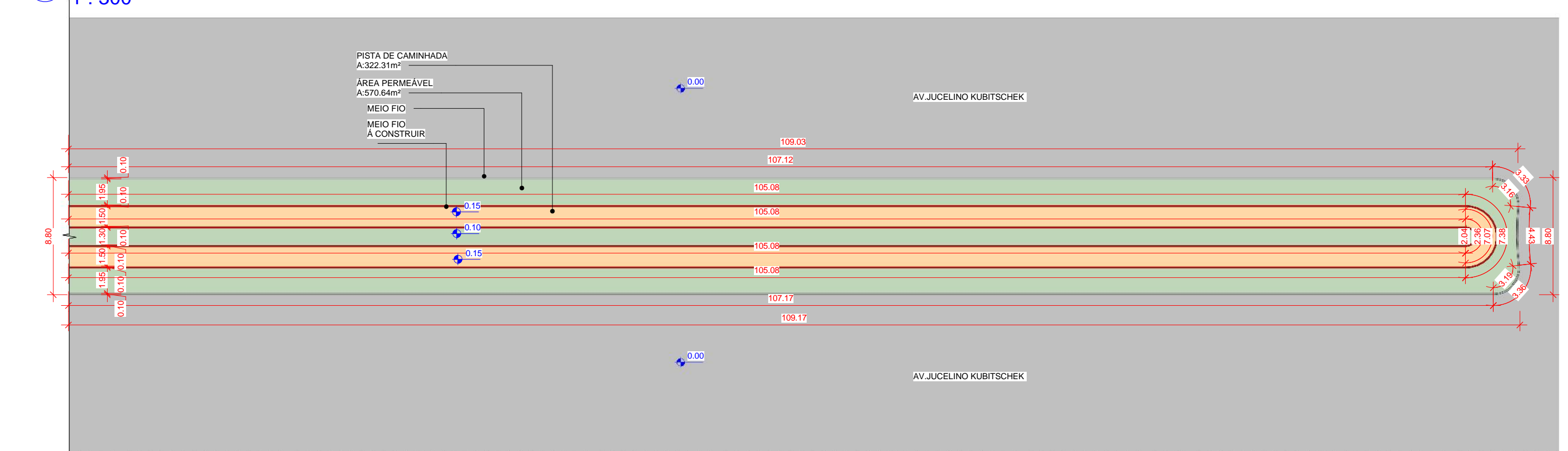
5 CROQUI ESQUEMÁTICO-37,38,39,40  
1 : 4000



2 TRECHO - 38  
1 : 300



3 TRECHO - 39  
1 : 300



4 TRECHO - 40  
1 : 300

- OBS:**
- 01 - MEDIDAS DADAS EM METROS (m).
  - 02 - AS COTAS PREVALECEM SOBRE A ESCALA DO DESENHO.
  - 03 - EM CASO DE DÚVIDAS, CONSULTE O AUTOR DO PROJETO.
  - 04 - REPRODUÇÃO SOMENTE COM AUTORIZAÇÃO POR ESCRITO DO AUTOR DO PROJETO. LEI Nº. 9.610 - LEI DO DIREITO AUTORAL.
  - 05 - AS IMAGENS CONTIDAS NESTE PROJETO ARQUITETÔNICO SÃO ILUSTRATIVAS POENDO SOFRER PEQUENAS ALTERAÇÕES DURANTE A EXECUÇÃO.

**CARIMBO DE APROVAÇÃO:**

---

**ASSOCIAÇÃO MATO-GROSSENSE DOS MUNICÍPIOS**  
**COORDENAÇÃO DE PROJETOS**  
 SITE: www.amm.org.br  
 E-MAIL: centraldeprojetosamm@gmail.com  
**ADM. NEURILAN FRAGA**

**TIPO DE OBRA:** INSTITUCIONAL      **MODALIDADE:** CONSTRUÇÃO

**OBRA:** CONSTRUÇÃO PISTA DE CAMINHADA

**PROPRIETÁRIO/ CNPJ:** PREFEITURA MUNICIPAL DE CLAUDIA  
 CNPJ: 01.310.499/0001-04

**ENDEREÇO:** AV-MAL. ZENÓBIO DA COSTA S/N, AV. PROF. JOSÉ CASTRO DÓRIA S/N, AV-MAL. CANDIDO RONDON S/N, AV. JUCELINO KUBITSCHKE S/N

**AUTOR DO PROJETO/ CREA/CAU:** KARLA FEIJÓ  
 ARQUITETA E URBANISTA  
 A.584.120/2019 - Mato-grossense dos Municípios

**RESPONSÁVEL TÉCNICO P/ OBRA:** KARLA FEIJÓ  
 A.584.120/2019 - Mato-grossense dos Municípios

**PROJETO BÁSICO ARQUITETÔNICO**

**ASSUNTO:** TRECHOS-37,38,39,40, CROQUI ESQUEMÁTICO 37,38,39,40

**Coordenadas Geográficas:** 11°29'59.75"S 54°53'11.42"O      **QUADRO DE ÁREAS**

**DATA DE ENTREGA:** 24/06/2022 13:44:37      **ÁREA TOTAL PISTA DE CAMINHADA:** 21.355,31m²

**REVISÃO:** 00

**ESCALA:** Como indicado

**RRT:** XXXXXXXX      **DESENHO:**

**ARQ**  
 FOLHA Nº 12 / 16

LOCAL DO ARQUIVO: