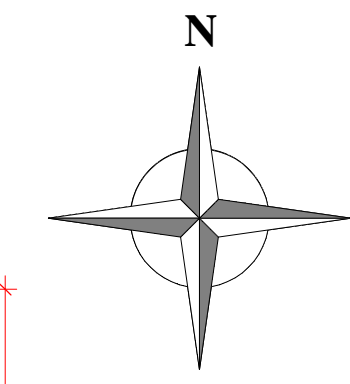
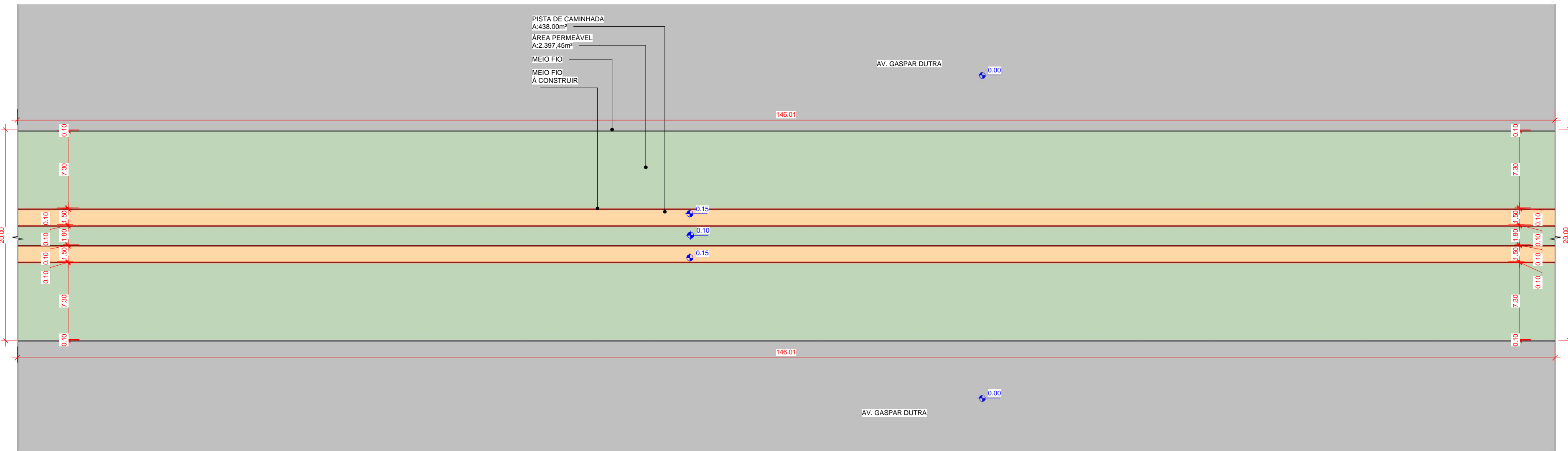
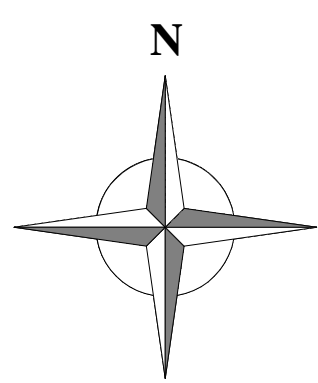
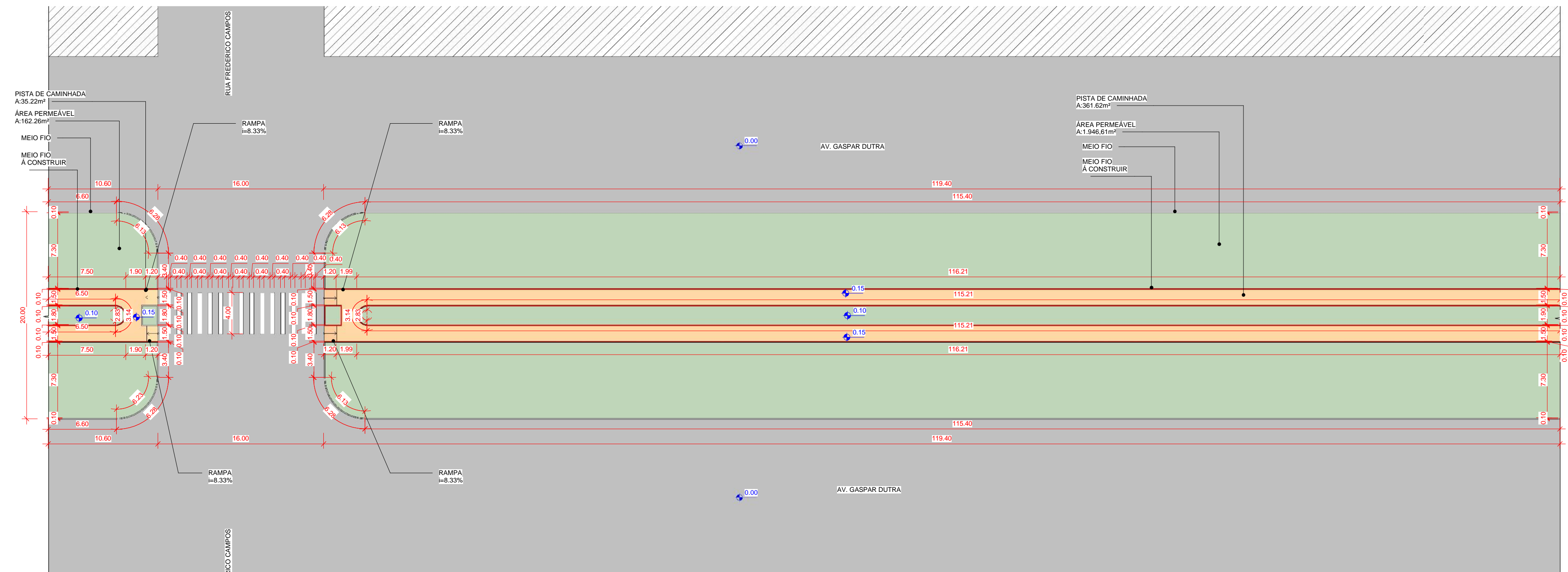


4 CROQUI ESQUEMÁTICO - 47,48,49  
1 : 4000

1 TRECHO - 47  
1 : 300



2 TRECHO - 48  
1 : 300



3 TRECHO - 49  
1 : 300

OBS:

01 - MEDIDAS DADAS EM METROS (m)
02 - AS COTAS PREVALECEM SOBRE A ESCALA DO DESENHO.
03 - EM CASO DE DÚVIDAS, CONSULTE O AUTOR DO PROJETO.
04 - REPRODUÇÃO SOMENTE COM AUTORIZAÇÃO POR ESCRITO DO AUTOR DO PROJETO. LEI Nº. 9.610 - LEI DO DIREITO AUTORAL.
05 - AS IMAGENS CONTIDAS NESTE PROJETO ARQUITETÔNICO SÃO ILUSTRATIVAS PODENDO SOFRER PEQUENAS ALTERAÇÕES DURANTE A EXECUÇÃO.

CARIMBO DE APROVAÇÃO:

**ASSOCIAÇÃO MATO-GROSSENSE DOS MUNICÍPIOS**  
**COORDENAÇÃO DE PROJETOS**  
 SITE: www.amm.org.br  
 E-MAIL: centraldeprojetosamm@gmail.com  
**ADM. NEURILAN FRAGA**

TIPO DE OBRA:	INSTITUCIONAL	MODALIDADE:	CONSTRUÇÃO
OBRA:	CONSTRUÇÃO PISTA DE CAMINHADA		
PROPRIETÁRIO/ CNPJ:	PREFEITURA MUNICIPAL DE CLAUDIA CNPJ: 01.310.499/0001-04		
ENDEREÇO:	AV. MAL. ZENÓBIO DA COSTA S/N, AV. PROF. JOSÉ CASTRO DÓRIA S/N, AV. MAL. CANDIDO RONDON S/N, AV. JUSCELINO KUBITSCHEKS S/N		
AUTOR DO PROJETO/ CREA/CAU:			
RESPONSÁVEL TÉCNICO P/ OBRA:			

**PROJETO BÁSICO ARQUITETÔNICO**

ASSUNTO:  
TRECHO-47,48,49,CROQUI ESQUEMÁTICO 47,48,49

Coordenadas Geográficas:	11°29'59,75"S 54°53'11,42"O	QUADRO DE ÁREAS	<b>ARQ</b> FOLHA Nº <b>15</b> 16
DATA DE ENTREGA:	17/08/2022 17:15:38	ÁREA TOTAL PISTA DE CAMINHADA: 21.355,31m <sup>2</sup>	
REVISÃO:	00		
ESCALA:	Como indicado		
RRT: XXXXXXXX	DESENHO:		