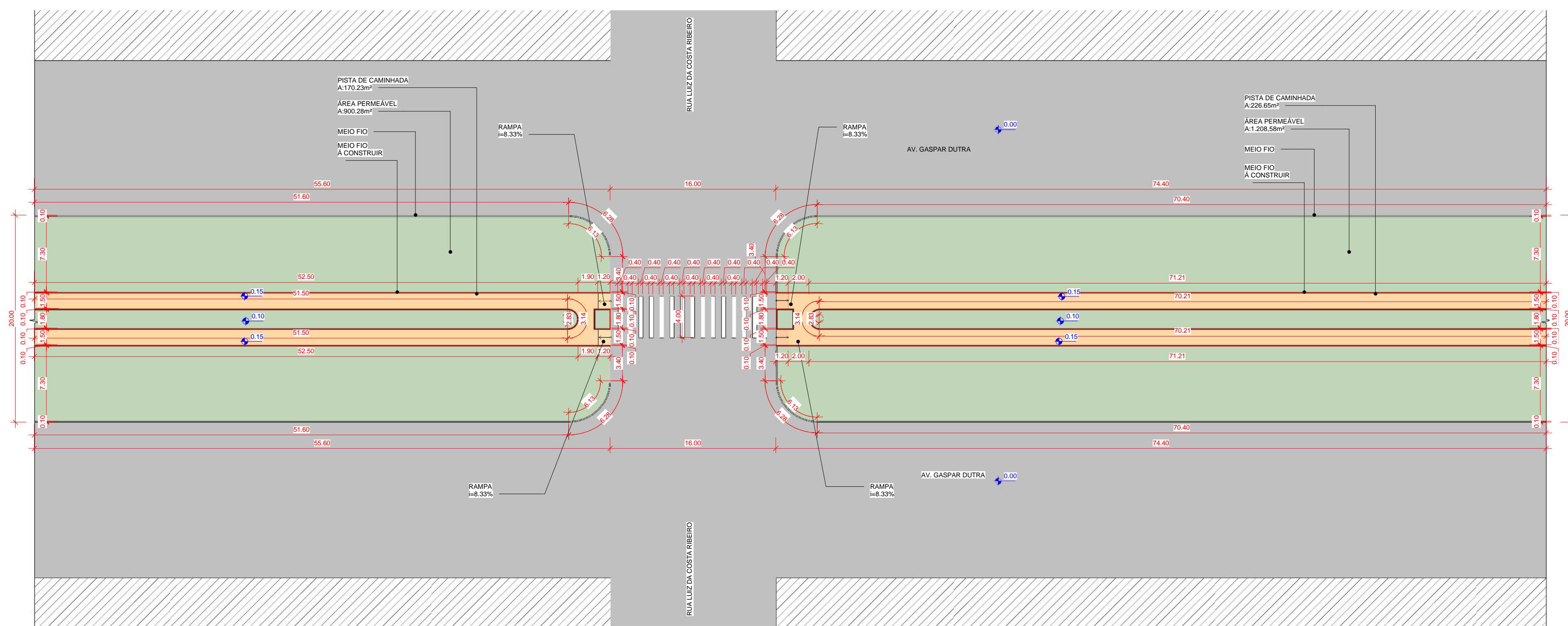
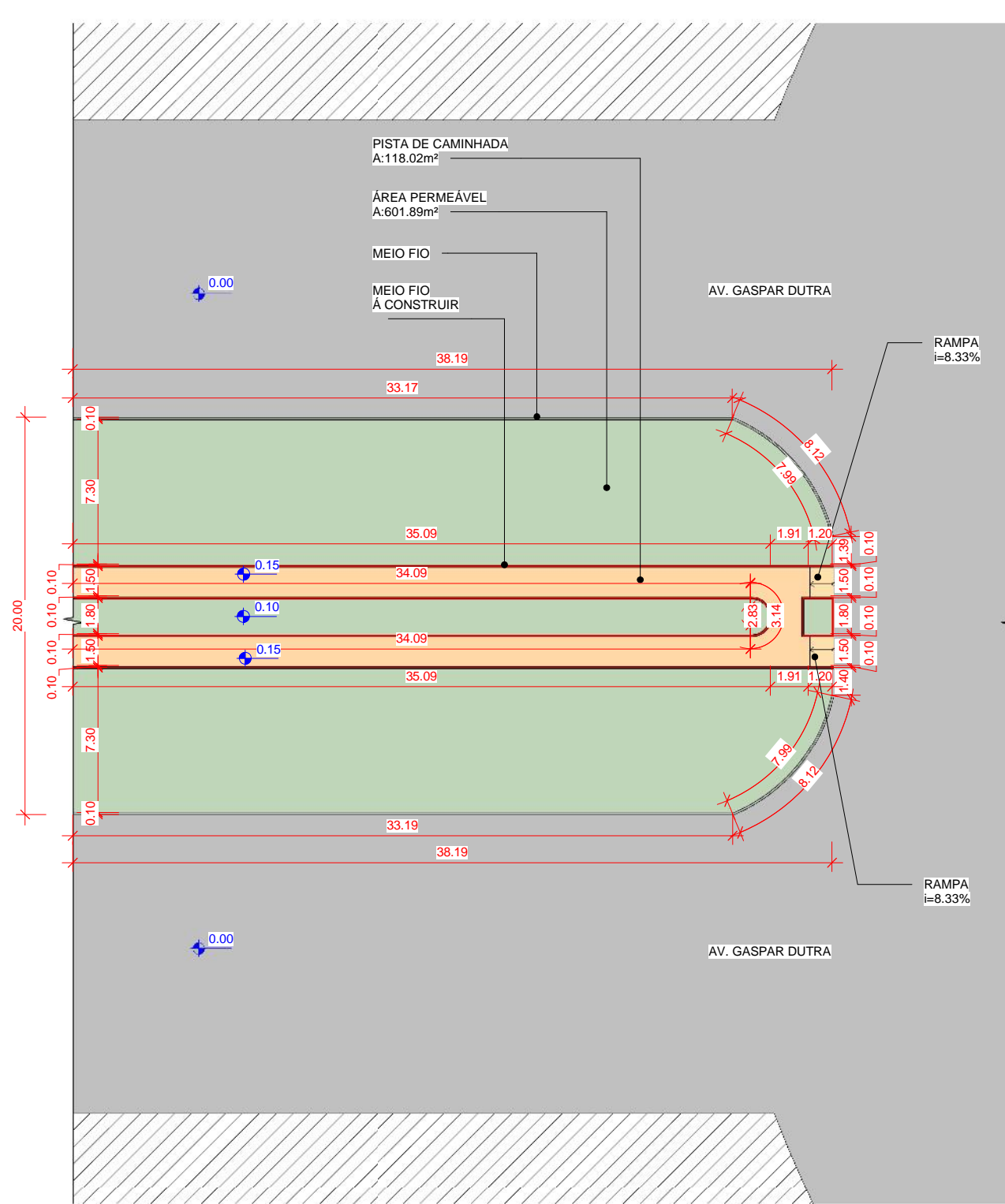


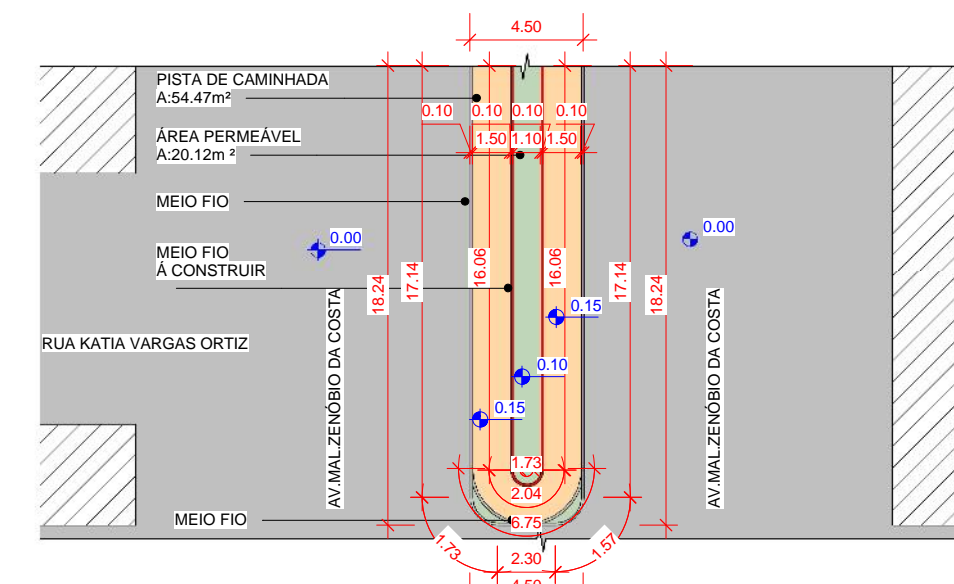
4 TRECHO - 52
1 : 300



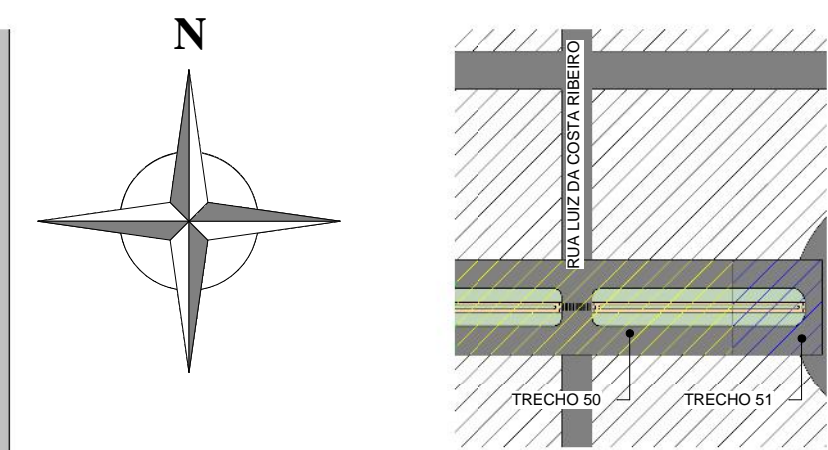
1 TRECHO - 50
1 : 300



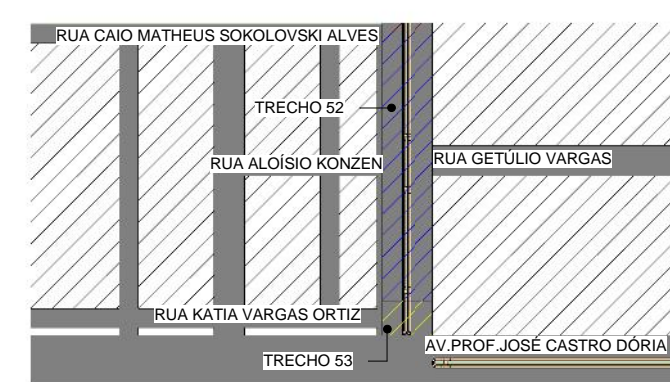
2 TRECHO - 51
1 : 300



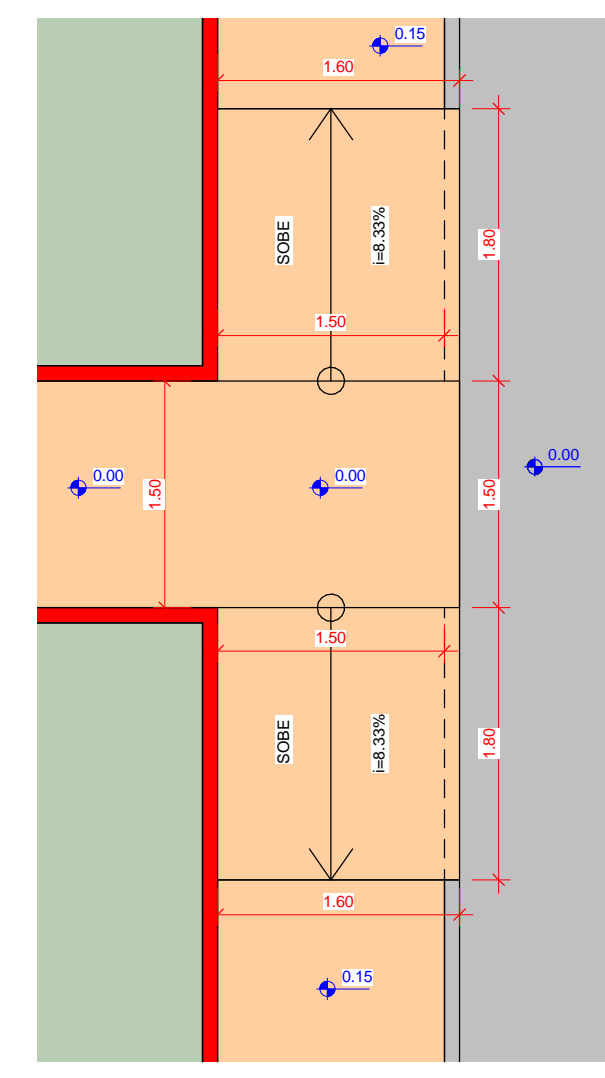
5 TRECHO - 53
1 : 300



3 CROQUI ESQUEMÁTICO - 50,51
1 : 4000



6 CROQUI ESQUEMÁTICO - 52,53
1 : 4000



7 TRECHO - 01 -DET.01
1 : 50

OBS:
01 - MEDIDAS DADAS EM METROS (m)
02 - AS COTAS PREVALECEM SOBRE A ESCALA DO DESENHO.
03 - EM CASO DE DÚVIDAS, CONSULTE O AUTOR DO PROJETO.
04 - REPRODUÇÃO SOMENTE COM AUTORIZAÇÃO POR ESCRITO DO AUTOR DO PROJETO. LEI Nº. 9.610 - LEI DO DIREITO AUTORAL.
05 - AS IMAGENS CONTIDAS NESTE PROJETO ARQUITETÔNICO SÃO ILUSTRATIVAS PODENDO SOFRER PEQUENAS ALTERAÇÕES DURANTE A EXECUÇÃO.

CARIMBO DE APROVAÇÃO:

ASSOCIAÇÃO MATO-GROSSENSE DOS MUNICÍPIOS
COORDENAÇÃO DE PROJETOS
SITE: www.amm.org.br
E-MAIL: centraldeprojetosamm@gmail.com
ADM. NEURILAN FRAGA

TIPO DE OBRA:	INSTITUCIONAL	MODALIDADE:	CONSTRUÇÃO
OBRA:	CONSTRUÇÃO PISTA DE CAMINHADA		
PROPRIETÁRIO/ CNPJ:	PREFEITURA MUNICIPAL DE CLAUDIA CNPJ: 01.310.499/0001-04		
ENDEREÇO:	AV.MAL. ZENÓBIO DA COSTA S/N,AV.PROF. JOSÉ CASTRO DÓRIA S/N,AV.MAL.CANDIDO RONDON S/N,AV.JUSCELINO KUBITSCHEKS/N		
AUTOR DO PROJETO: CREA/CAU:	KARLA FEJO ARQUITETA E URBANISTA CAU 107868 Associação Mato-grossense dos Municípios		
RESPONSÁVEL TÉCNICO P/ OBRA:	A FORÇA VEM DOS MUNICÍPIOS		

PROJETO BÁSICO ARQUITETÔNICO

ASSUNTO:
TRECHO 50,51,52,53 CROQUI ESQUEMÁTICO-50,51,52,53

Coordenadas Geográficas:	11°29'58,75"54"S 54°53'11,42"O	QUADRO DE ÁREAS	ARQ FOLHA Nº 16 16
DATA DE ENTREGA:	18/08/2022 09:21:15	ÁREA TOTAL PISTA DE CAMINHADA: 21.355,31m²	
REVISÃO:	00		
ESCALA:	Como indicado		
RRT: XXXXXXXX	DESENHO:		

LOCAL DO ARQUIVO: