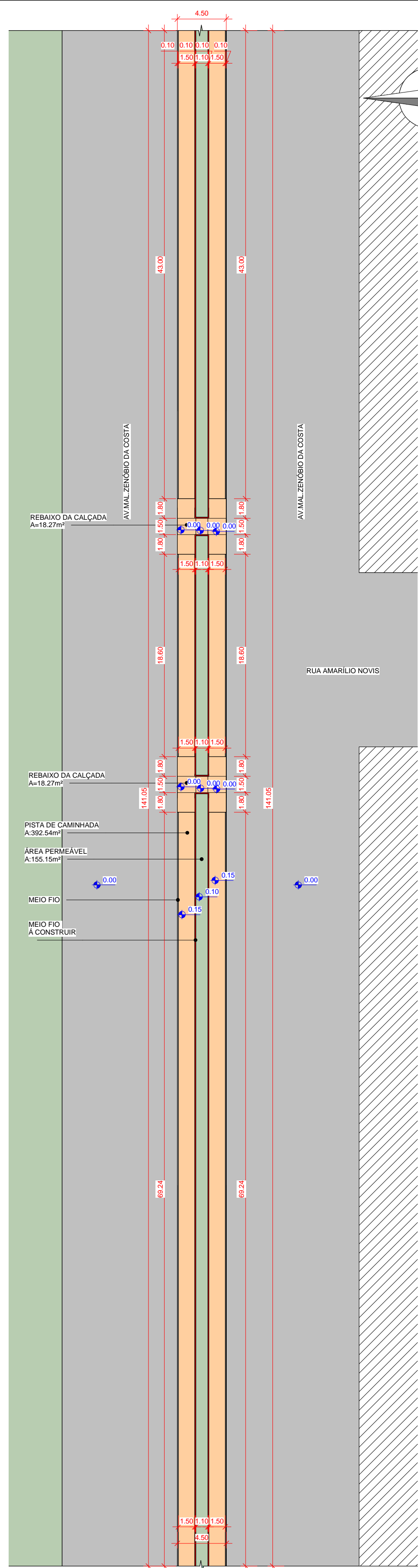
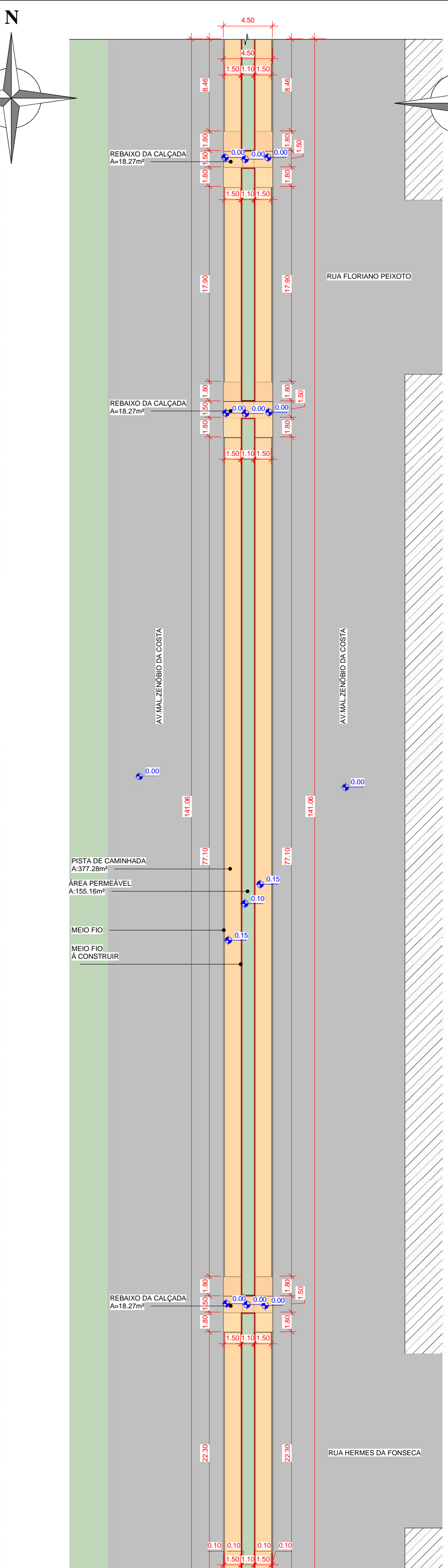


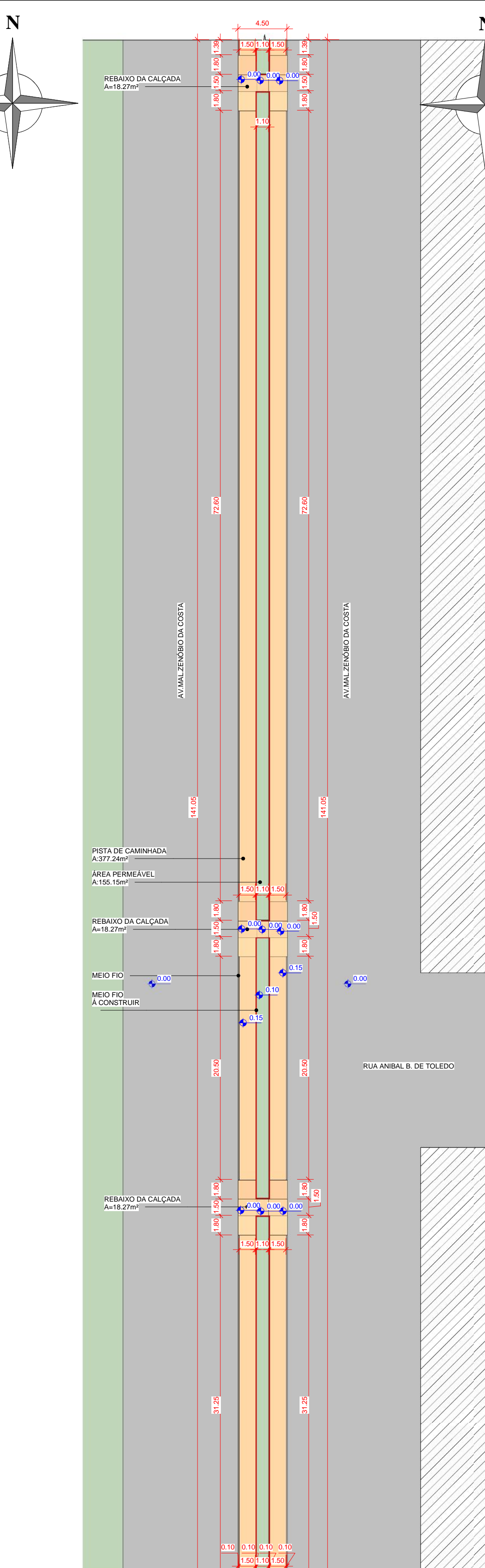
1 TRECHO - 01  
1 : 300



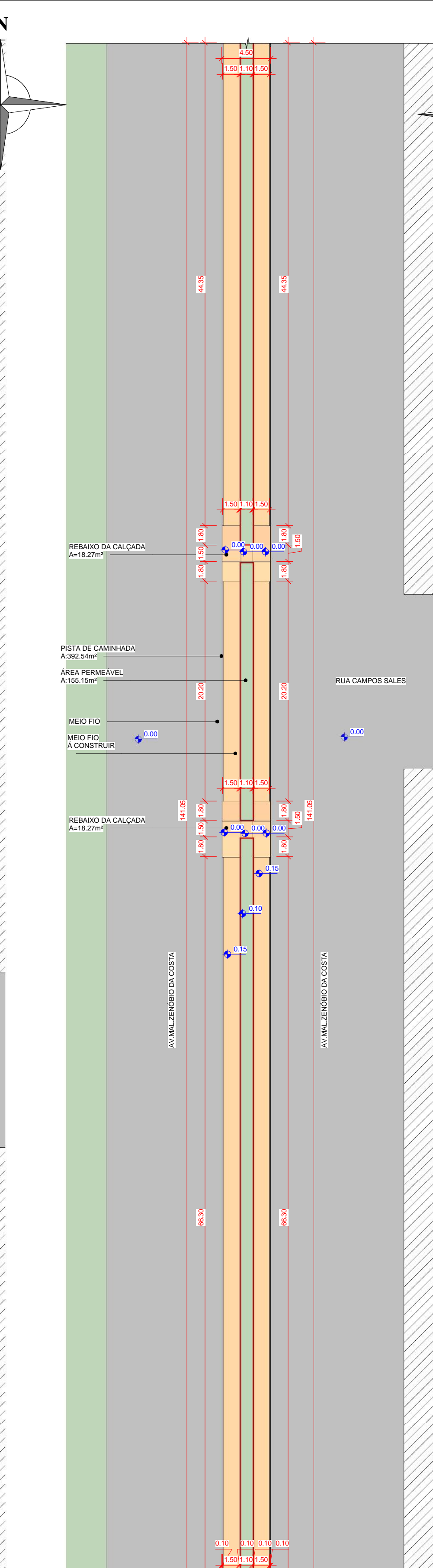
2 TRECHO - 02  
1 : 300



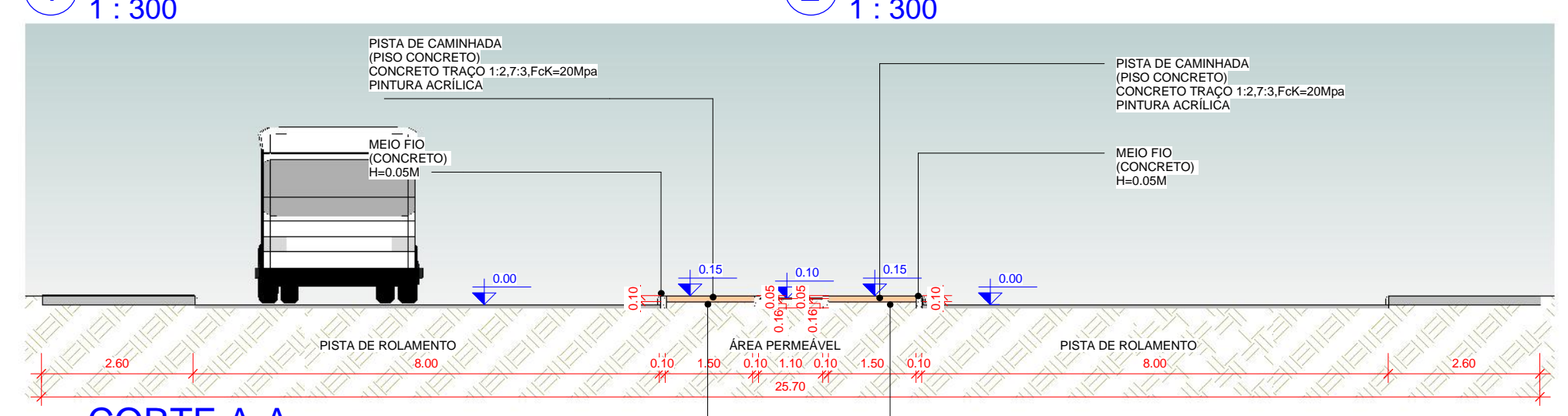
3 TRECHO - 03  
1 : 300



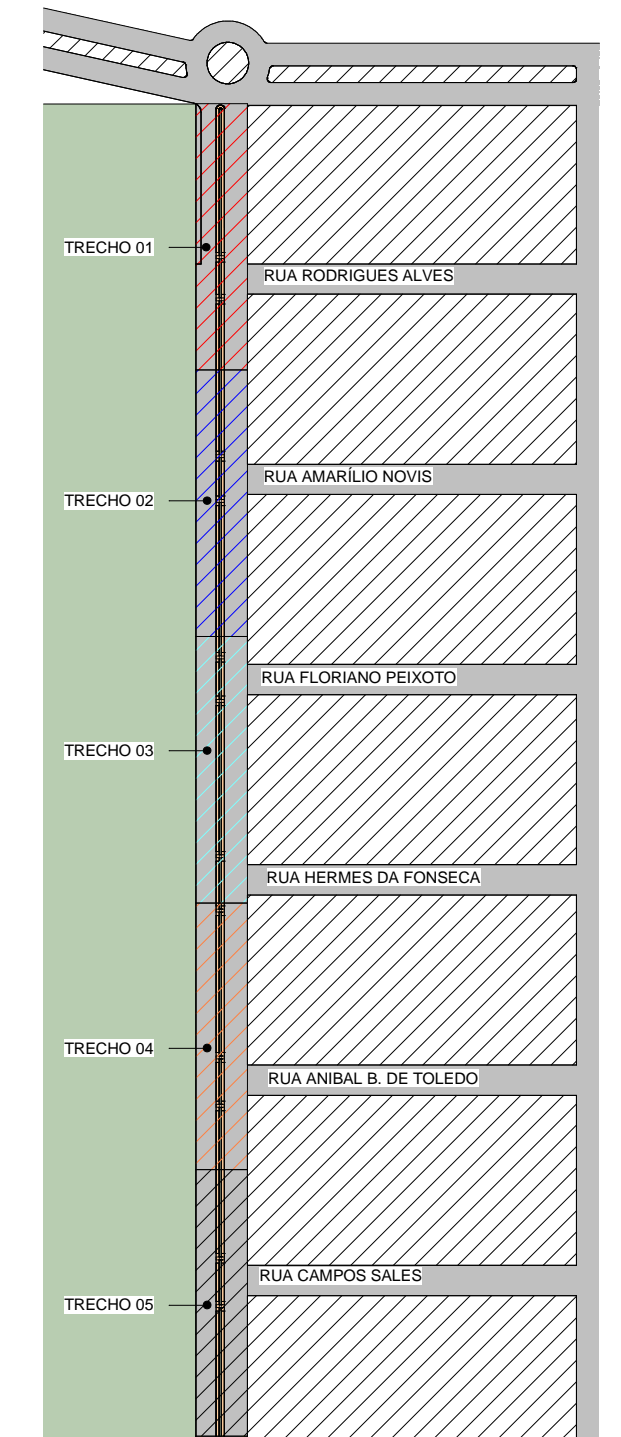
4 TRECHO - 04  
1 : 300



5 TRECHO - 05  
1 : 300



7 CORTE A-A  
1 : 100



6 CROQUI ESQUEMATICO-01,02,03,04,05  
1 : 4000

**OBS:**

- 01 - MEDIDAS DADAS EM METROS (m).
- 02 - AS COTAS PREVALEM SOBRE A ESCALA DO DESENHO.
- 03 - EM CASO DE DÚVIDAS, CONSULTE O AUTOR DO PROJETO.
- 04 - REPRODUÇÃO SOMENTE COM AUTORIZAÇÃO POR ESCRITO DO AUTOR DO PROJETO. LEI Nº. 9.610 - LEI DO DIREITO AUTORAL.
- 05 - AS IMAGENS CONTIDAS NESTE PROJETO ARQUITETÔNICO SÃO ILUSTRATIVAS POENDO SOFRER PEQUENAS ALTERAÇÕES DURANTE A EXECUÇÃO.

| CARIMBO DE APROVAÇÃO:   |   |                    |            |
|---|---|--------------------|------------|
| <b>ASSOCIAÇÃO MATO-GROSSENSE DOS MUNICÍPIOS</b><br><b>COORDENAÇÃO DE PROJETOS</b><br>SITE: www.amm.org.br<br>E-MAIL: centraldeprojetosamm@gmail.com<br><b>ADM. NEURILAN FRAGA</b> |   |                    |            |
| <b>TIPO DE OBRA:</b>  | INSTITUCIONAL   | <b>MODALIDADE:</b> | CONSTRUÇÃO |
| <b>OBRA:</b>  | CONSTRUÇÃO PISTA DE CAMINHADA   |                    |            |
| <b>PROPRIETÁRIO/ CNPJ:</b>  | PREFEITURA MUNICIPAL DE CLAUDIA<br>CNPJ: 01.310.499/0001-04   |                    |            |
| <b>ENDEREÇO:</b>  | AV-MAL. ZENÓBIO DA COSTA S/N, AV. PROF. JOSÉ CASTRO DÓRIA<br>S/N, AV. MAL. CANDIDO RONDON S/N, AV. JUSCELINO KUBITSCHEK S/N |                    |            |
| <b>AUTOR DO PROJETO/ CREA/CAU:</b>  | KARLA FEIJÓ<br>ARQUITETA E URBANISTA<br>CREA 120199/MG<br>A FORÇA VEM DOS MUNICÍPIOS  |                    |            |
| <b>RESPONSÁVEL TÉCNICO P/ OBRA:</b>   |   |                    |            |

| PROJETO BÁSICO ARQUITETÔNICO    |   |
|---------------------------------|---|
| <b>ASSUNTO:</b>                 | TRECHOS-01,02,03,04,05, CROQUI ESQUEMÁTICO-01,02,03,04,05 |
| <b>Coordenadas Geográficas:</b> | 11°29'59.75"S 54°53'11.42"O                               |
| <b>QUADRO DE ÁREAS</b>          | ÁREA TOTAL PISTA DE CAMINHADA: 21.355,31m²                |
| <b>DATA DE ENTREGA:</b>         | 24/06/2022 11:40:00                                       |
| <b>REVISÃO:</b>                 | 00  |
| <b>ESCALA:</b>                  | Como indicado   |
| <b>RRT:</b>                     | XXXXXXXXX   |

**ARQ**  
FOLHA Nº  
**03**  
16

LOCAL DO ARQUIVO: