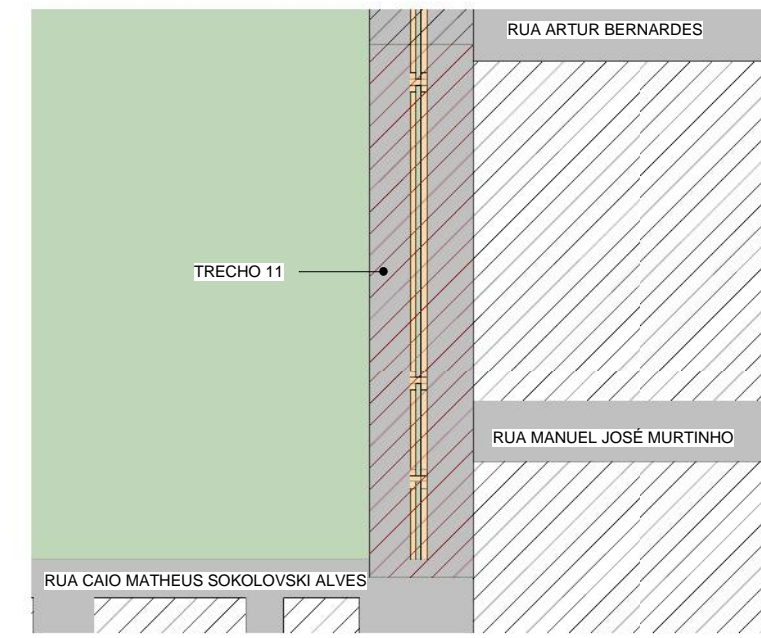
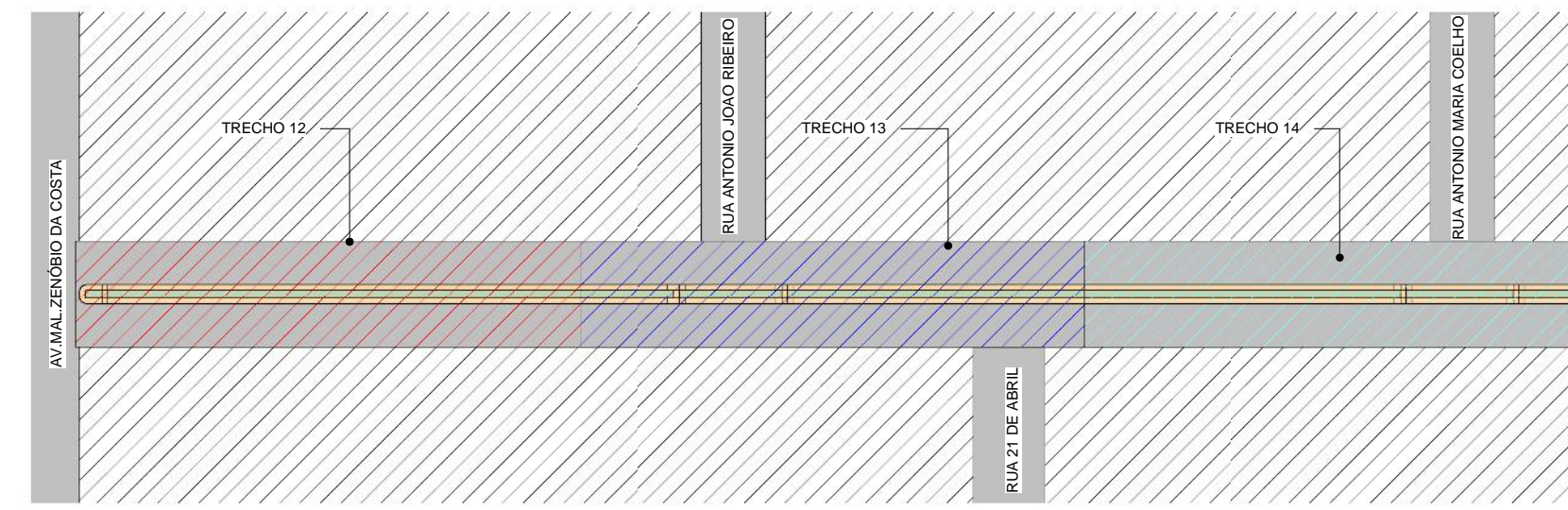


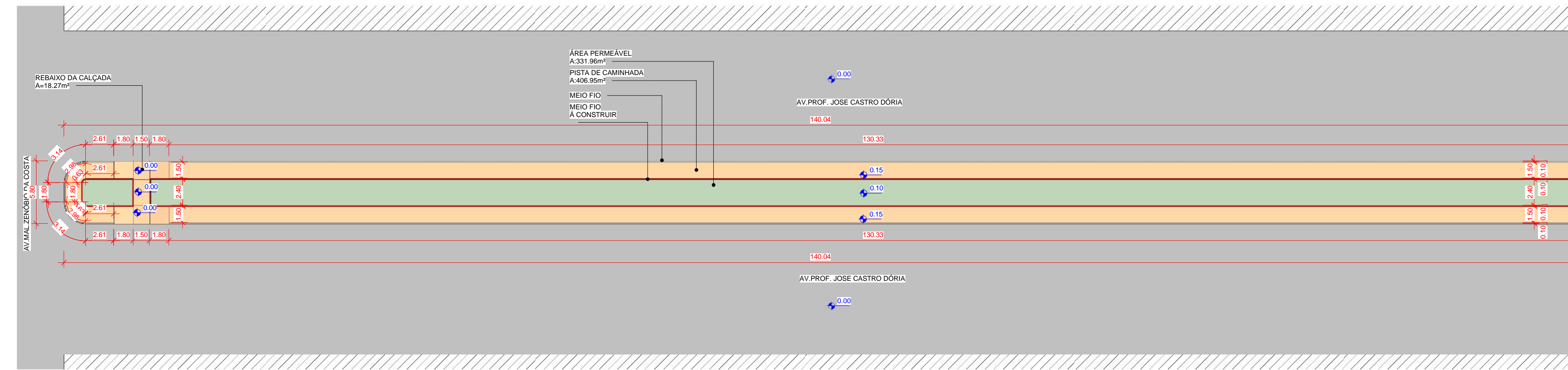
1 TRECHO - 11  
1 : 300



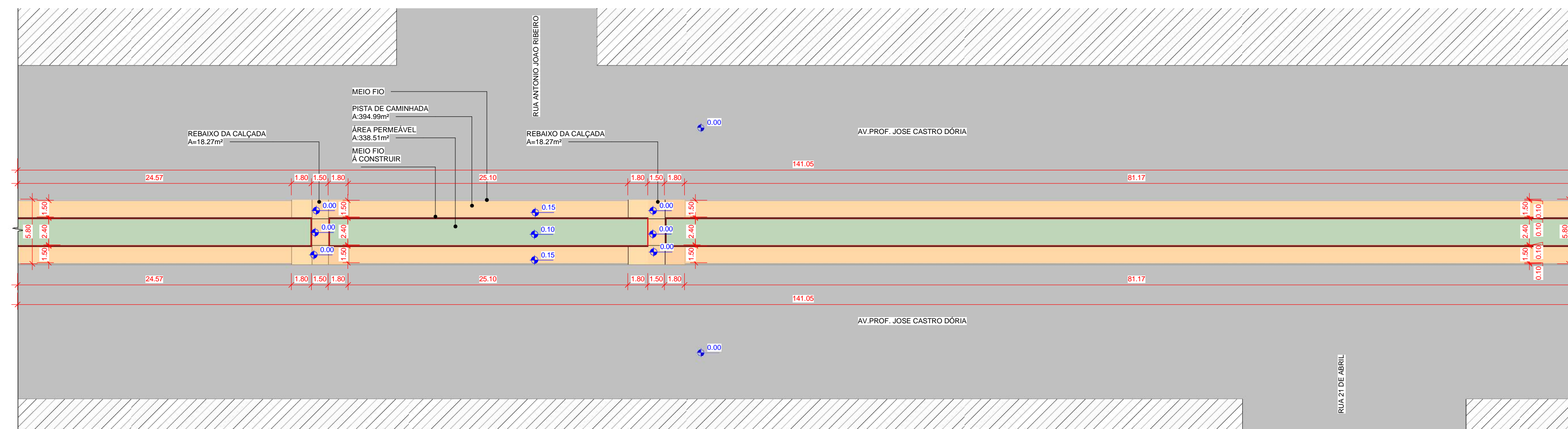
2 CROQUI ESQUEMÁTICO-11  
1 : 2000



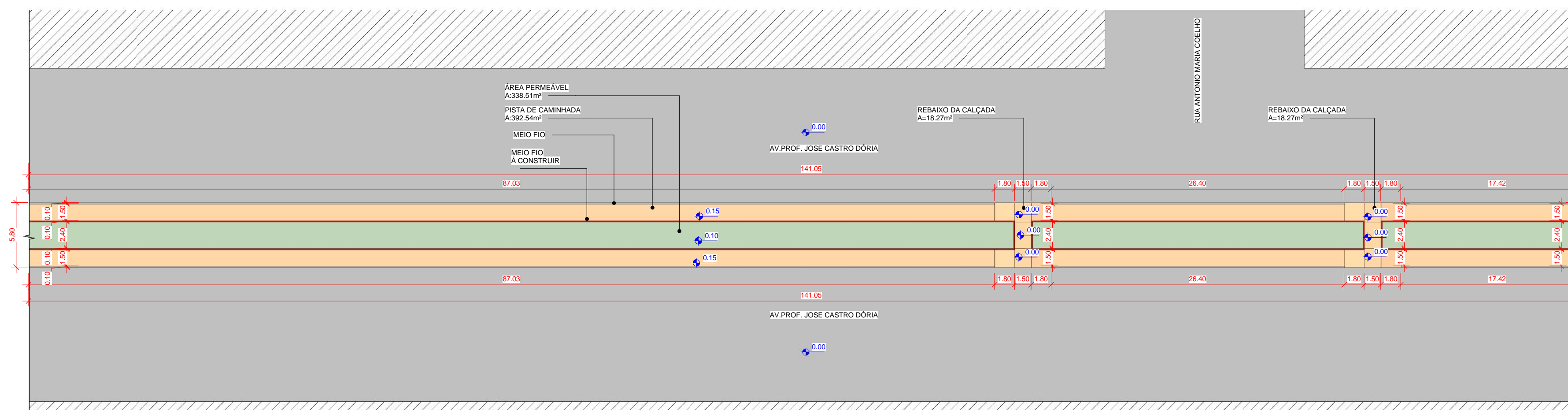
7 CROQUI ESQUEMÁTICO- 12,13,14  
1 : 2000



3 TRECHO - 12  
1 : 300



4 TRECHO - 13  
1 : 300



5 TRECHO - 14  
1 : 300

OBS:

- 01 - MEDIDAS DADAS EM METROS (m).
- 02 - AS COTAS PREVALECEM SOBRE A ESCALA DO DESENHO.
- 03 - EM CASO DE DÚVIDAS, CONSULTE O AUTOR DO PROJETO.
- 04 - REPRODUÇÃO SOMENTE COM AUTORIZAÇÃO POR ESCRITO DO AUTOR DO PROJETO. LEI Nº. 9.610 - LEI DO DIREITO AUTORAL.
- 05 - AS IMAGENS CONTIDAS NESTE PROJETO ARQUITETÔNICO SÃO ILUSTRATIVAS POENDO SOFRER PEQUENAS ALTERAÇÕES DURANTE A EXECUÇÃO.

CARIMBO DE APROVAÇÃO:

**ASSOCIAÇÃO MATO-GROSSENSE DOS MUNICÍPIOS**  
**COORDENAÇÃO DE PROJETOS**  
 SITE: www.amm.org.br  
 E-MAIL: centraldeprojetosamm@gmail.com  
**ADM. NEURILAN FRAGA**

**AMM** Associação Mato-grossense dos Municípios  
**Agap** Associação dos Municípios do Estado de Mato Grosso

TIPO DE OBRA:	INSTITUCIONAL	MODALIDADE:	CONSTRUÇÃO
OBRA:	CONSTRUÇÃO PISTA DE CAMINHADA		
PROPRIETÁRIO/ CNPJ:	PREFEITURA MUNICIPAL DE CLAUDIA CNPJ: 01.310.499/0001-04		
ENDEREÇO:	AV. MAL. ZENÓBIO DA COSTA S/N. AV. PROF. JOSÉ CASTRO DÓRIA S/N. AV. MAL. CANDIDO RONDON S/N. AV. JUSCELINO KUBITSCHEK S/N		
AUTOR DO PROJETO: CREA/CAU:	KARLA FEIJÓ ARQUITETA E URBANISTA A-354.150/99 Mato-grossense dos Municípios <b>A FORÇA VEM DOS MUNICÍPIOS</b>		
RESPONSÁVEL TÉCNICO P/ OBRA:			

**PROJETO BÁSICO ARQUITETÔNICO**

ASSUNTO:  
TRECHOS-11,12,13,14, CROQUI ESQUEMÁTICO 11,12,13,14

Coordenadas Geográficas:	11°29'59.75"S 54°53'11.42"O	QUADRO DE ÁREAS
DATA DE ENTREGA:	24/06/2022 11:43:44	ÁREA TOTAL PISTA DE CAMINHADA: 21.355,31m <sup>2</sup>
REVISÃO:	00	
ESCALA:	Como indicado	
RRT: XXXXXXXX	DESENHO	

**ARQ**  
FOLHA Nº  
**05**  
16