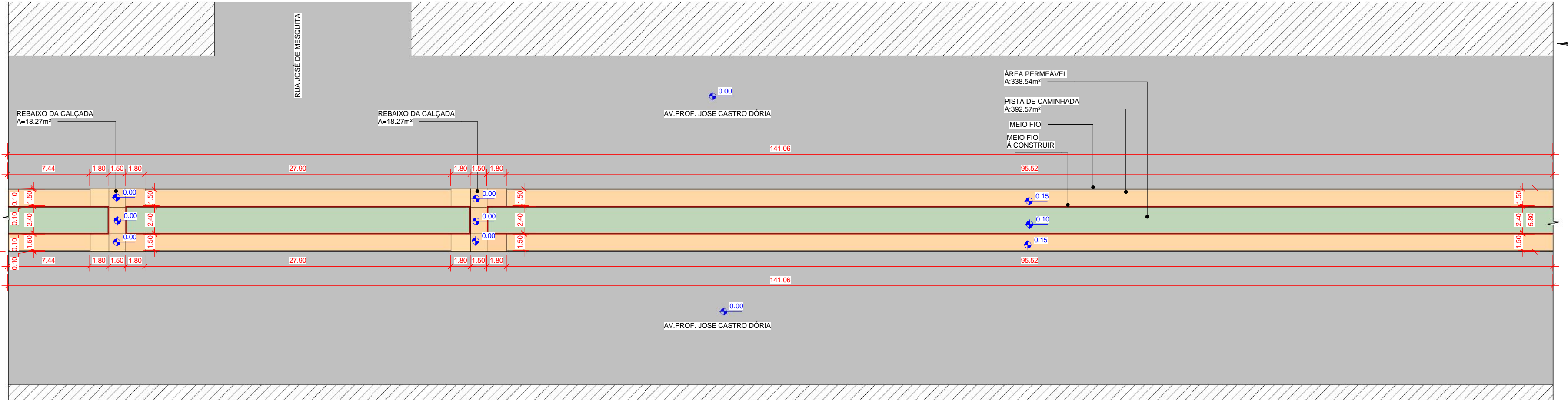
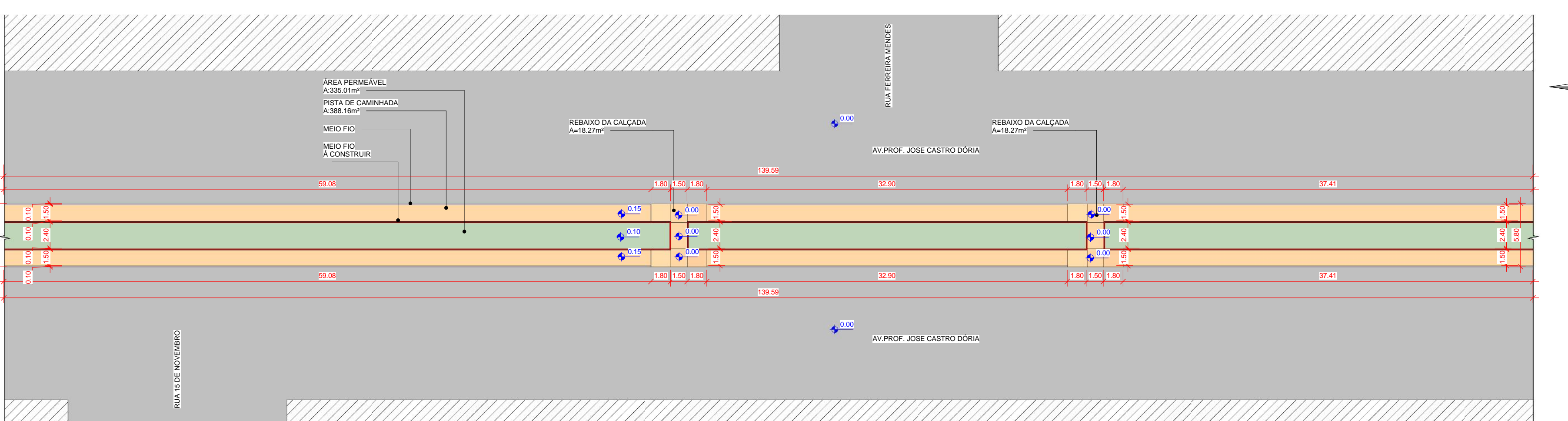


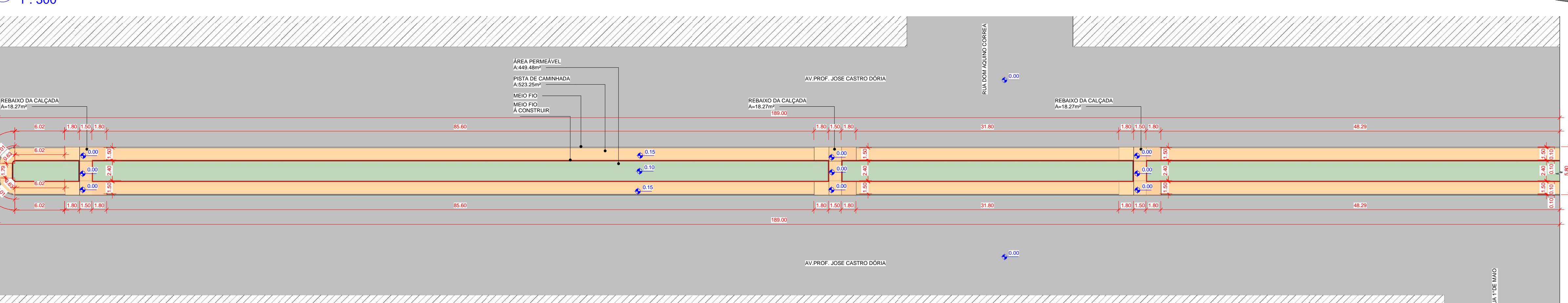
1 TRECHO -15
1 : 300



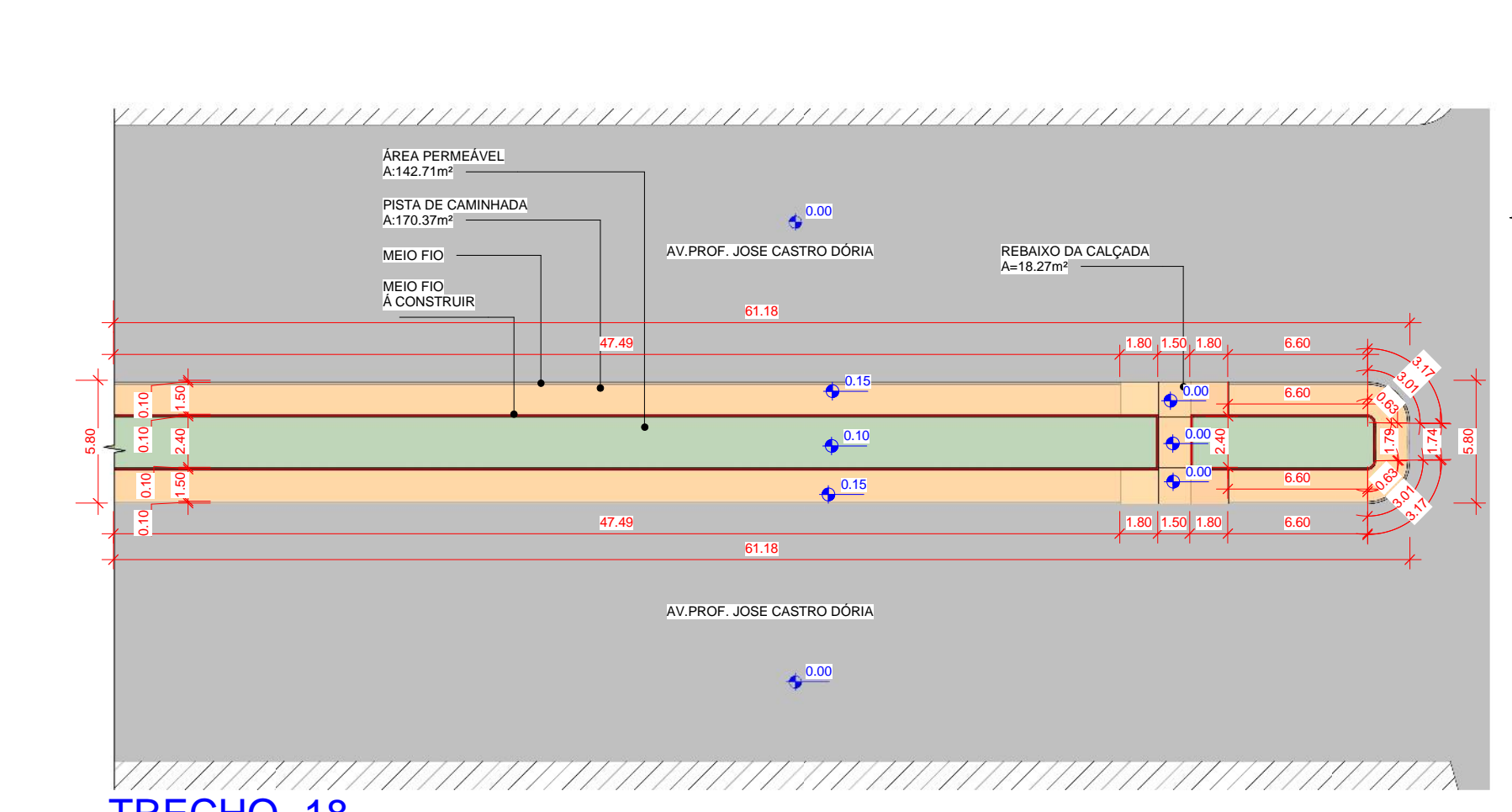
2 TRECHO -16
1 : 300



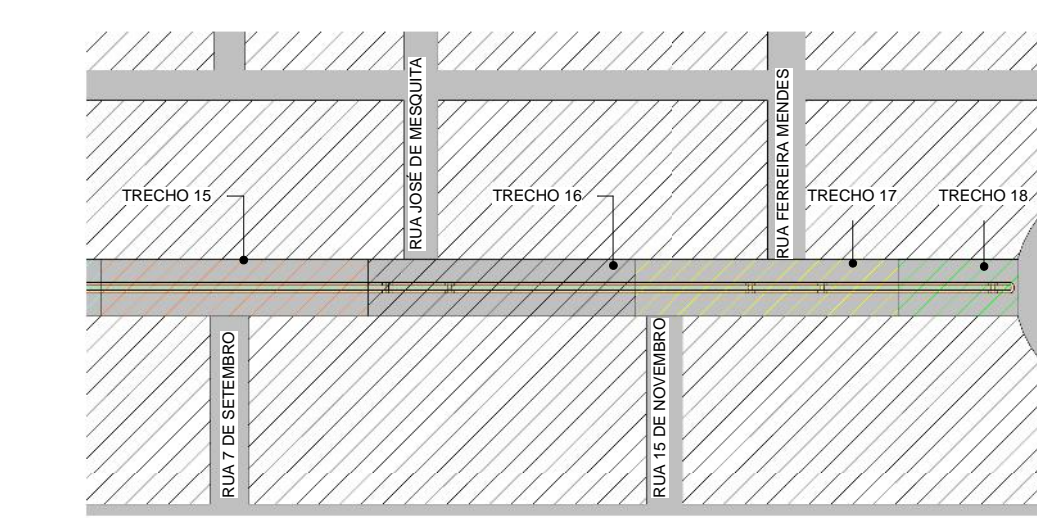
3 TRECHO -17
1 : 300



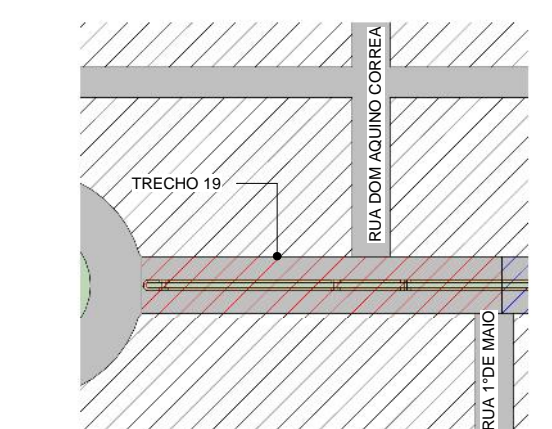
6 TRECHO -19
1 : 300



4 TRECHO -18
1 : 300



5 CROQUI ESQUEMÁTICO-15,16,17,18
1 : 4000



7 CROQUI ESQUEMÁTICO - 19
1 : 4000

OBS:
 01 - MEDIDAS DADAS EM METROS (m).
 02 - AS COTAS PREVALEM SOBRE A ESCALA DO DESENHO.
 03 - EM CASO DE DÚVIDAS, CONSULTE O AUTOR DO PROJETO.
 04 - REPRODUÇÃO SOMENTE COM AUTORIZAÇÃO POR ESCRITO DO AUTOR DO PROJETO. LEI Nº. 9.610 - LEI DO DIREITO AUTORAL.
 05 - AS IMAGENS CONTIDAS NESTE PROJETO ARQUITETÔNICO SÃO ILUSTRATIVAS PODENDO SOFRER PEQUENAS ALTERAÇÕES DURANTE A EXECUÇÃO.

CARIMBO DE APROVAÇÃO:			
ASSOCIAÇÃO MATO-GROSSENSE DOS MUNICÍPIOS COORDENAÇÃO DE PROJETOS SITE: www.amm.org.br E-MAIL: centraldeprojetosamm@gmail.com ADM. NEURILAN FRAGA			
TIPO DE OBRA:	INSTITUCIONAL	MODALIDADE:	CONSTRUÇÃO
OBRA:	CONSTRUÇÃO PISTA DE CAMINHADA		
PROPRIETÁRIO/ CNPJ:	PREFEITURA MUNICIPAL DE CLAUDIA CNPJ: 01.310.499/0001-04		
ENDEREÇO:	AV-MAL. ZENÓBIO DA COSTA S/N, AV. PROF. JOSÉ CASTRO DÓRIA S/N, AV. MAL. CANDIDO RONDON S/N, AV. JUSCELINO KUBITSCHEK S/N		
AUTOR DO PROJETO/ CREA/CAU:	 KARLA FEIJÓ ARQUITETA E URBANISTA CREA 150/0199 Mato-grossense dos Municípios		
RESPONSÁVEL TÉCNICO P/ OBRA:	 A FORÇA VEM DOS MUNICÍPIOS		
PROJETO BÁSICO ARQUITETÔNICO			
ASSUNTO:			
TRECHOS-15,16,17,18,19 CROQUI ESQUEMÁTICO,15,16,17,18,19			
Coordenadas Geográficas:	11°29'59.75"S 54°53'11.42"O	QUADRO DE ÁREAS	
DATA DE ENTREGA:	24/06/2022 11:45:11	ÁREA TOTAL PISTA DE CAMINHADA: 21.355,31m²	
REVISÃO:	00	<div style="border: 2px solid black; padding: 5px; display: inline-block;"> ARQ FOLHA Nº 06 / 16 </div>	
ESCALA:	Como indicado		
RRT:	XXXXXXXX		
LOCAL DO ARQUIVO:			