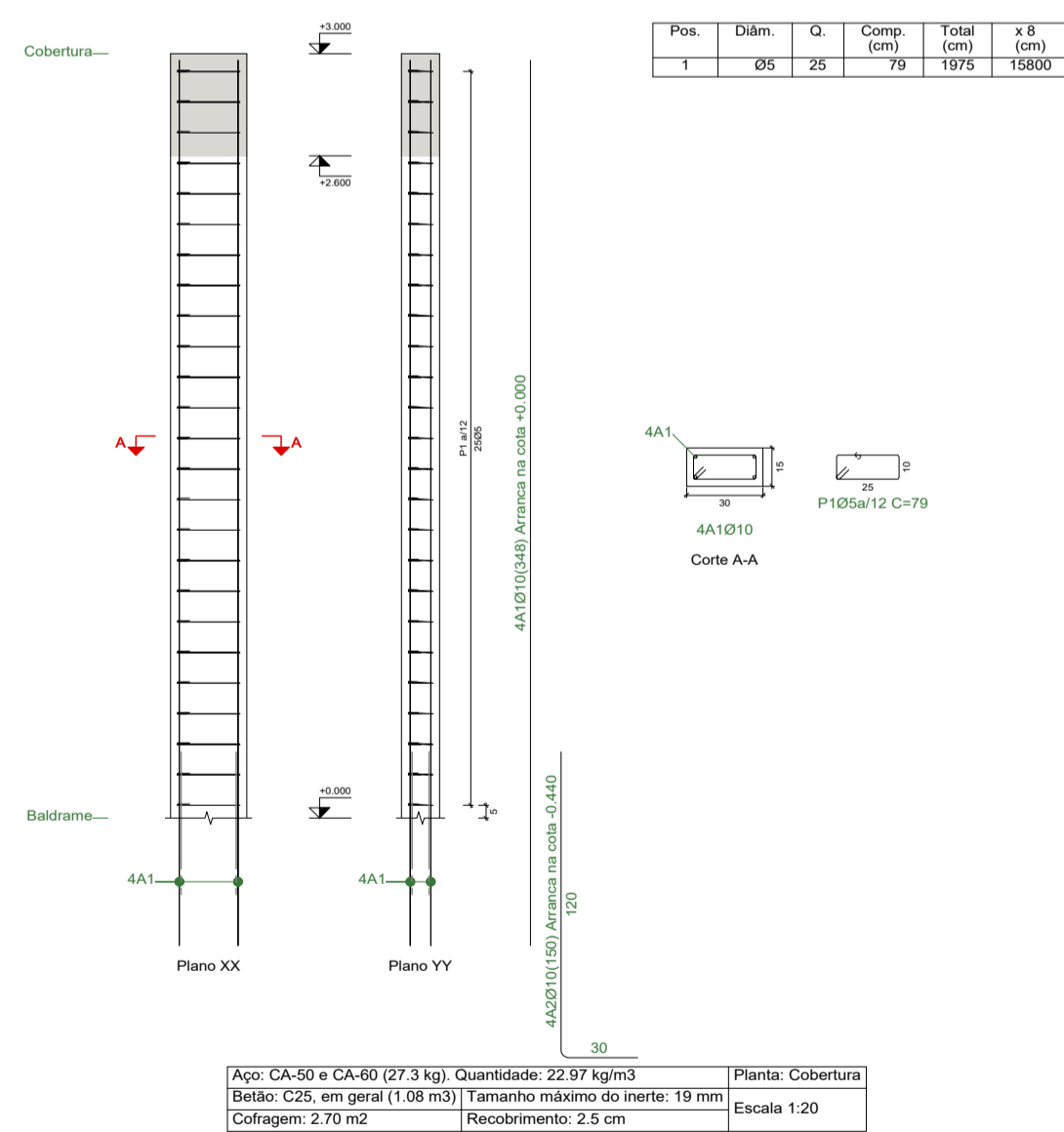
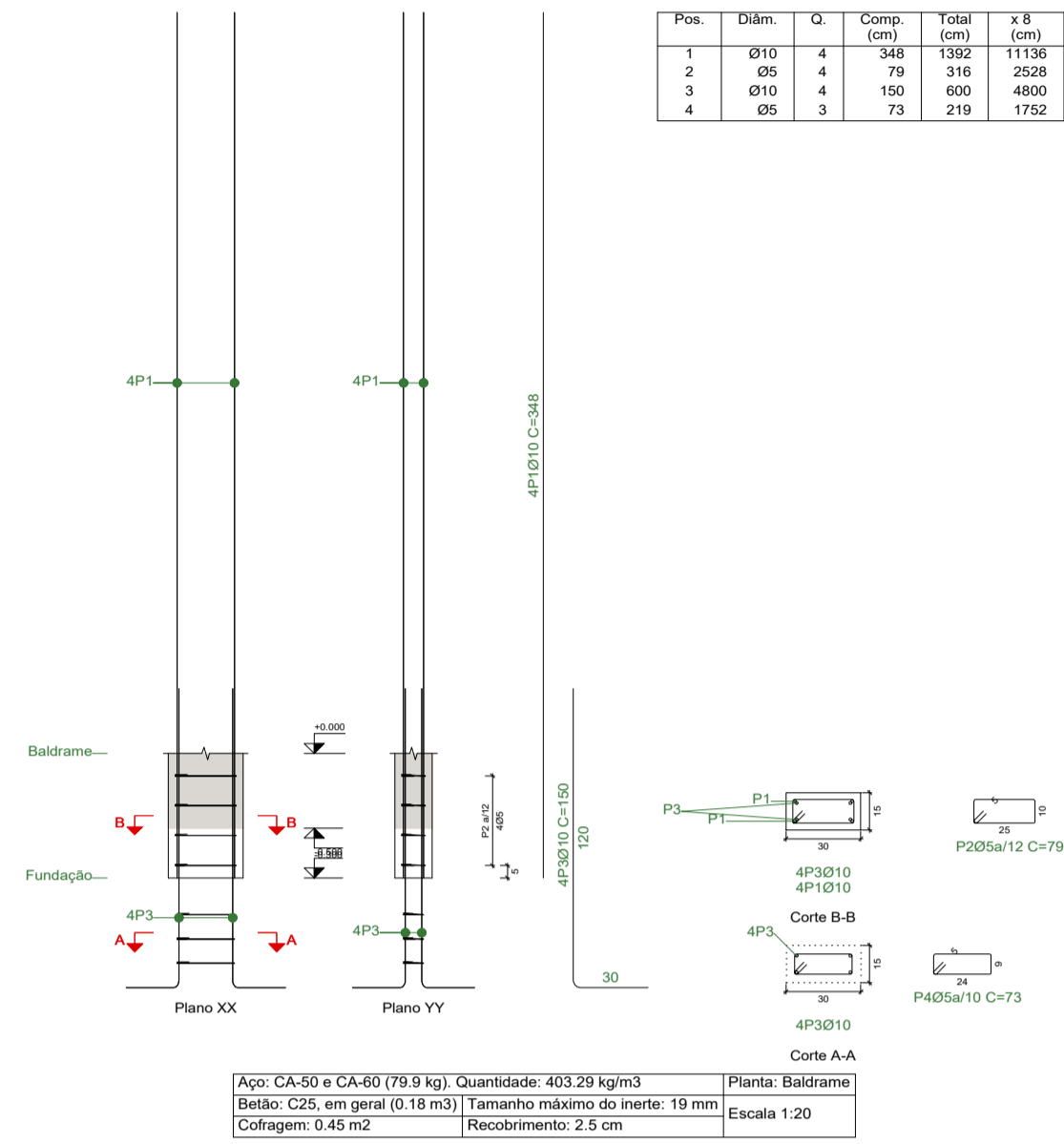
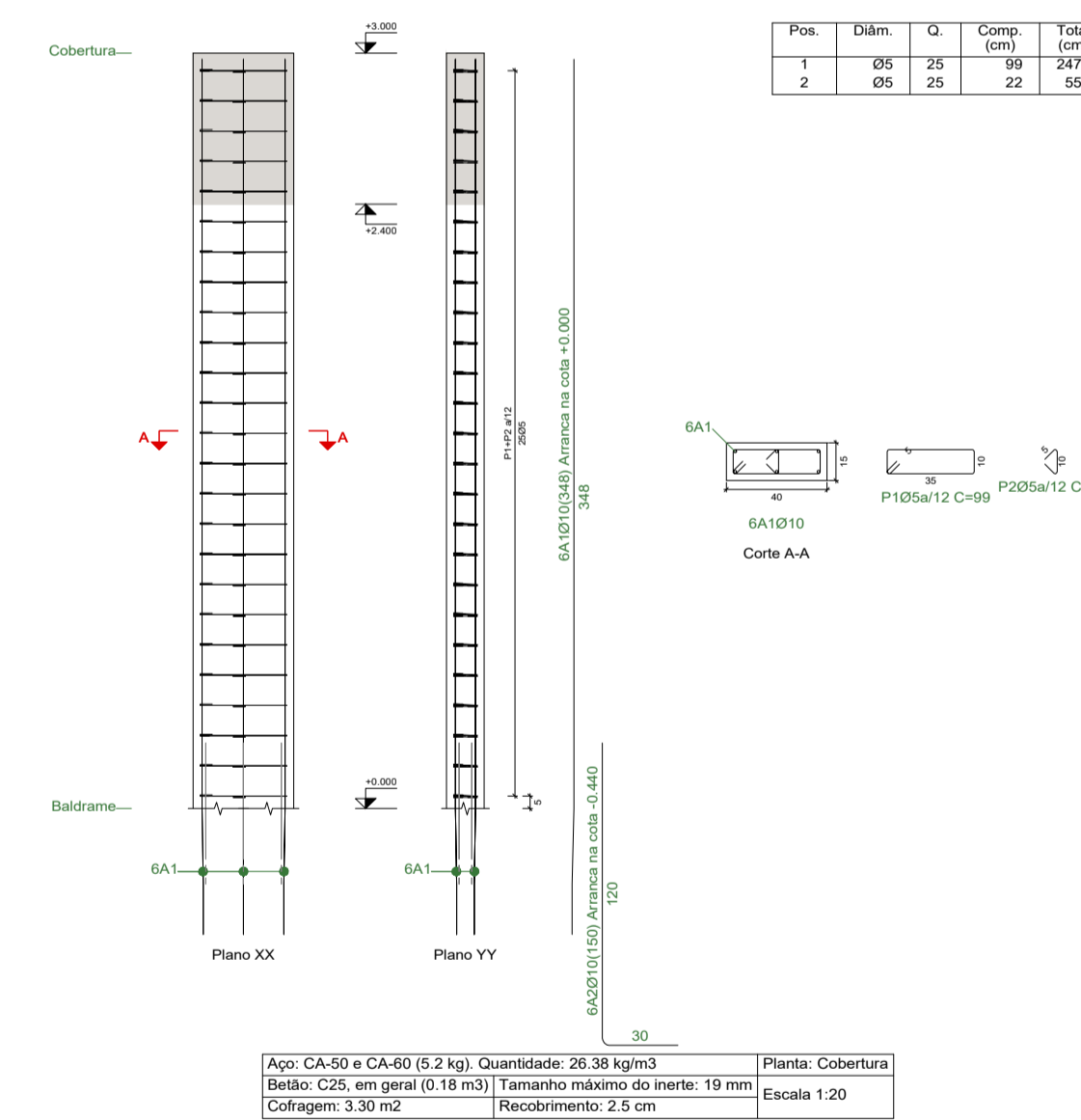
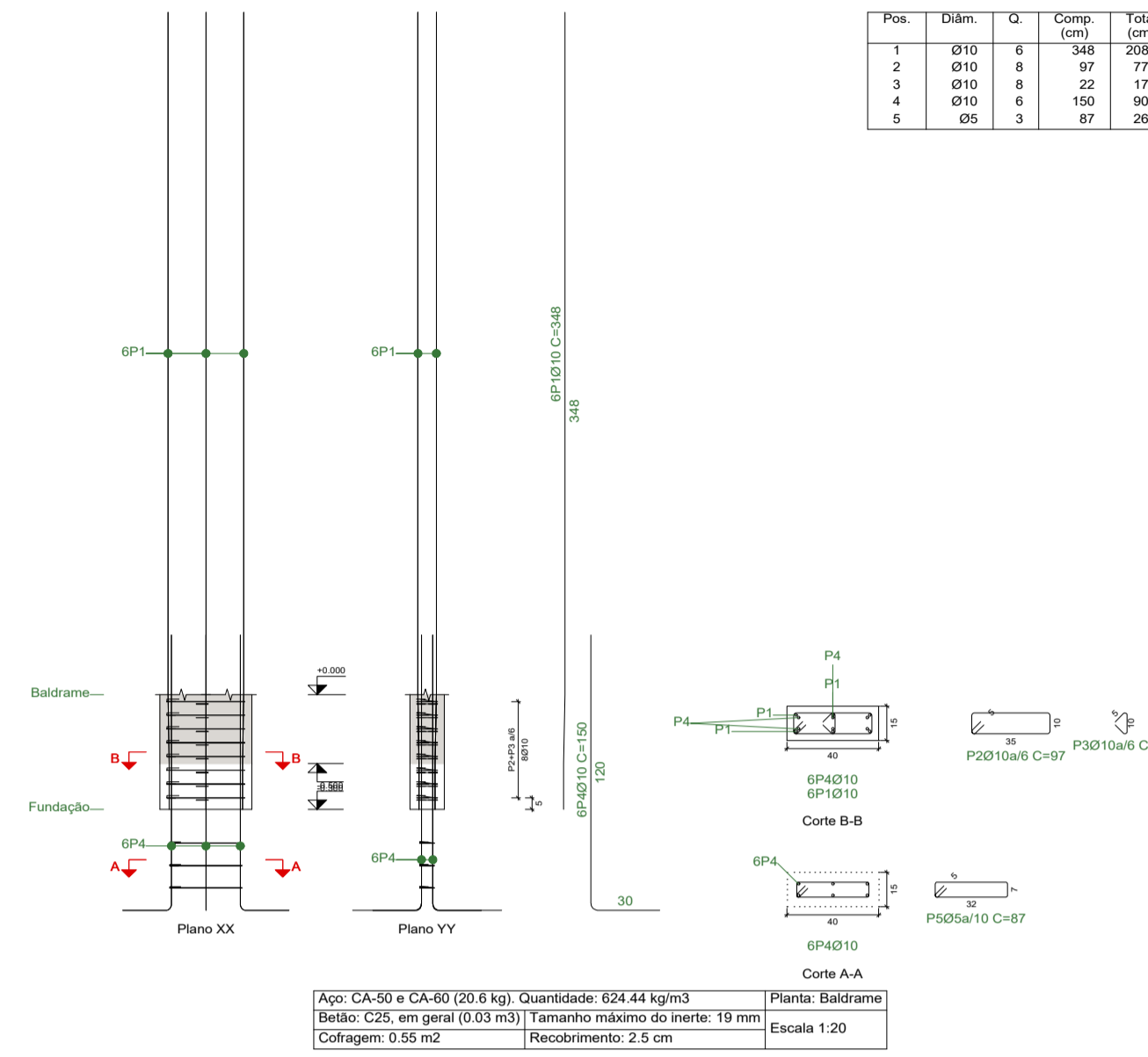


P7=P9=P13=P14=P16=P17=P18=P20=P21=P28=P29=P30=P31=P32=P33



P8



PREFEITURA MUNICIPAL DE
SÃO JOÃO DA ALIANÇA- GOIÁS

CNPJ 01.313.113/0001-00
ADM 2021 A 2025

CIDADE: **São João da Aliança - GO**
 ENDEREÇO: AVENIDA BRASÍLIA; PRAÇA 20; SETOR RODOVIÁRIO
 PROPRIETÁRIO: Município de São João da Aliança
 AUTOR DO PROJETO: Diego Batista de Araújo - CREA: 1016377339/D-GO
 COORDENADAS GEOGRÁFICAS: 14°42'13.77"S 47°31'9.41"O

DIEGO BATISTA DE ARAÚJO
Engº Civil

MUNICÍPIO DE SÃO JOÃO DA ALIANÇA
Representante Municipal

APROVADO

PREFEITURA MUNICIPAL DE
SÃO JOÃO D'ALIANÇA

PRANCHA: Top	USO: CENTRO DE REFERÊNCIA DA ASSISTÊNCIA SOCIAL	FOLHA: 3/4
	TÍTULO: ESTRUTURAL PILARES	
	CONTEÚDO: DETALHAMENTO PILARES	
DESENHO: dyepobat.araujo@gmail.com	CEL: (61) 996055749	ESCALA: INDICADAS
		TIPO DE REQUERIMENTO: APROVAÇÃO DE PROJETO
		DATA: 03/04/2025