

# **GOVERNO DO ESTADO DE GOIÁS**

**SECRETARIA DE ESTADO DA INFRAESTRUTURA**

**AGÊNCIA GOIANA DE INFRAESTRUTURA E TRANSPORTES – GOINFRA**

## **Recuperação da obra de arte especial (OAE) sobre o Rio dos Bois**

**Rodovia: GO/206**

**Trecho: Inaciolândia / Gouvelândia – GO**

### **RELATÓRIO DE SERVIÇO SUBAQUÁTICO**

**AGOSTO/2025**

# GOVERNO DO ESTADO DE GOIÁS

SECRETARIA DE ESTADO DA INFRAESTRUTURA

AGÊNCIA GOIANA DE INFRAESTRUTURA E TRANSPORTES – GOINFRA

## Recuperação da obra de arte especial (OAE) sobre o Rio dos Bois

Rodovia: GO/206

Trecho: Inaciolândia / Gouvelândia – GO

## RELATÓRIO DE SERVIÇO SUBAQUÁTICO

**Contrato nº: N° 52/2025-GOINFRA**

**Contratada: Consórcio Alta Engenharia/Geosistemas**

**Coordenação/Fiscalização: GOINFRA**

AGOSTO/2025

## **RELATÓRIO DE SERVIÇO SUBAQUÁTICO.**



**EXECUTANTE:** Atlas Soluções Subaquáticas  
**CLIENTE:** ALTA ENGENHARIA E INFRAESTRUTURA  
**DATA DO SERVIÇO:** 22 / 07 / 2025  
**DATA DE EMISSÃO:** 24 / 07 / 2025

## Sumário

<b>1. Introdução</b> .....	8
<b>1.1 Serviço</b> .....	8
<b>1.2 Local</b> .....	8
<b>2. Procedimento de inspeção subaquática</b> .....	9
<b>2.1 Identificação das faces</b> .....	9
<b>2.2 Identificação da face e referência geográfica.</b> .....	9
<b>2.3 Método</b> .....	10
<b>3. Equipe de mergulho</b> .....	10
<b>4. Croqui</b> .....	11
<b>5. Conclusão</b> .....	12
<b>6. Dados da inspeção</b> .....	13
<b>7. Linha de apoio 1, Face KM Menor (armadura exposta fora d'água)</b> .....	14
Linha de apoio 1, Face KM Maior .....	15
Linha de apoio 1, Face Esquerda .....	16
Linha de apoio 1, Face Direita ( com avaria – armadura exposta fora d'água) .....	17
Linha de apoio 2, Face KM Menor (armadura exposta fora d'água).....	18
Linha de apoio 2, Face KM Maior .....	19
Linha de apoio 2, Face Esquerda .....	20
Linha de apoio 2, Face Direita .....	21
Linha de apoio 3, Face KM Menor.....	22
Linha de apoio 3, Face KM Maior .....	23
Linha de apoio 3, Face Esquerda .....	24
Linha de apoio 3, Face Direita .....	25
Linha de apoio 4, Face KM Menor.....	26
Linha de apoio 4, Face KM Maior .....	27
Linha de apoio 4, Face Esquerda .....	28

Linha de apoio 4, Face Direita .....	29
Linha de apoio 5, Face KM Menor .....	30
Linha de apoio 5, Face KM Maior .....	31
Linha de apoio 5, Face Esquerda .....	32
Linha de apoio 5, Face Direita .....	33
Linha de apoio 6, Face KM Menor .....	34
Linha de apoio 6, Face KM Maior .....	35
Linha de apoio 6, Face Esquerda .....	36
Linha de apoio 6, Face Direita .....	37
Linha de apoio 7, Face KM Menor .....	38
Linha de apoio 7, Face KM Maior .....	39
Linha de apoio 7, Face Esquerda .....	40
Linha de apoio 7, Face Direita .....	41
Linha de apoio 8, Face KM Menor .....	42
Linha de apoio 8, Face KM Maior .....	43
Linha de apoio 8, Face Esquerda .....	44
Linha de apoio 8, Face Direita .....	45
Linha de apoio 9, Face KM Menor .....	46
Linha de apoio 9, Face KM Maior .....	47
Linha de apoio 9, Face Esquerda .....	48
Linha de apoio 9, Face Direita .....	49
Linha de apoio 10, Face KM Menor .....	50
Linha de apoio 10, Face KM Maior .....	51
Linha de apoio 10, Face Esquerda .....	52
Linha de apoio 10, Face Direita .....	53
Linha de apoio 11, Face KM Menor .....	54
Linha de apoio 11, Face KM Maior .....	55
Linha de apoio 11, Face Esquerda .....	56
Linha de apoio 11, Face Direita .....	57

Linha de apoio 12, Face KM Menor.....	58
Linha de apoio 12, Face KM Maior.....	59
Linha de apoio 12, Face Esquerda.....	60
Linha de apoio 12, Face Direita.....	61
Linha de apoio 13, Face KM Menor.....	62
Linha de apoio 13, Face KM Maior.....	63
Linha de apoio 13, Face Esquerda.....	64
Linha de apoio 13, Face Direita.....	65
Linha de apoio 14, Face KM Menor.....	66
Linha de apoio 14, Face KM Maior.....	67
Linha de apoio 14, Face Esquerda.....	68
Linha de apoio 14, Face Direita.....	69
Linha de apoio 15, Face KM Menor.....	70
Linha de apoio 15, Face KM Maior.....	71
Linha de apoio 15, Face Esquerda.....	72
Linha de apoio 15, Face Direita (contém avaria – armadura exposta - acima do nível d’água).....	73
Linha de apoio 16, Face KM Menor.....	74
Linha de apoio 16, Face KM Maior.....	75
Linha de apoio 16, Face Esquerda.....	76
Linha de apoio 16, Face Direita.....	77
Linha de apoio 17, Face KM Menor.....	78
Linha de apoio 17, Face KM Maior.....	79
Linha de apoio 17, Face Esquerda.....	80
Linha de apoio 17, Face Direita.....	81
Linha de apoio 18, Face KM Menor (com avaria – armadura exposta – acima do nível d’água).....	82
Linha de apoio de apoio 18, Face KM Maior.....	83
Linha de apoio 18, Face Esquerda.....	84
Linha de apoio 18, Face Direita.....	85
Linha de apoio 19, Face KM Menor.....	86

Linha de apoio 19, KM Maior .....	87
Linha de apoio 19, Face Esquerda .....	88
Linha de apoio 19, Face Direita .....	89
<b>8. ANEXOS</b> .....	<b>90</b>
8.1 ART's.....	91
8.2 TERMO DE RESPONSABILIDADE TÉCNICA .....	101
<b>9. TERMO DE ENCERRAMENTO</b> .....	<b>102</b>

## 1. Introdução

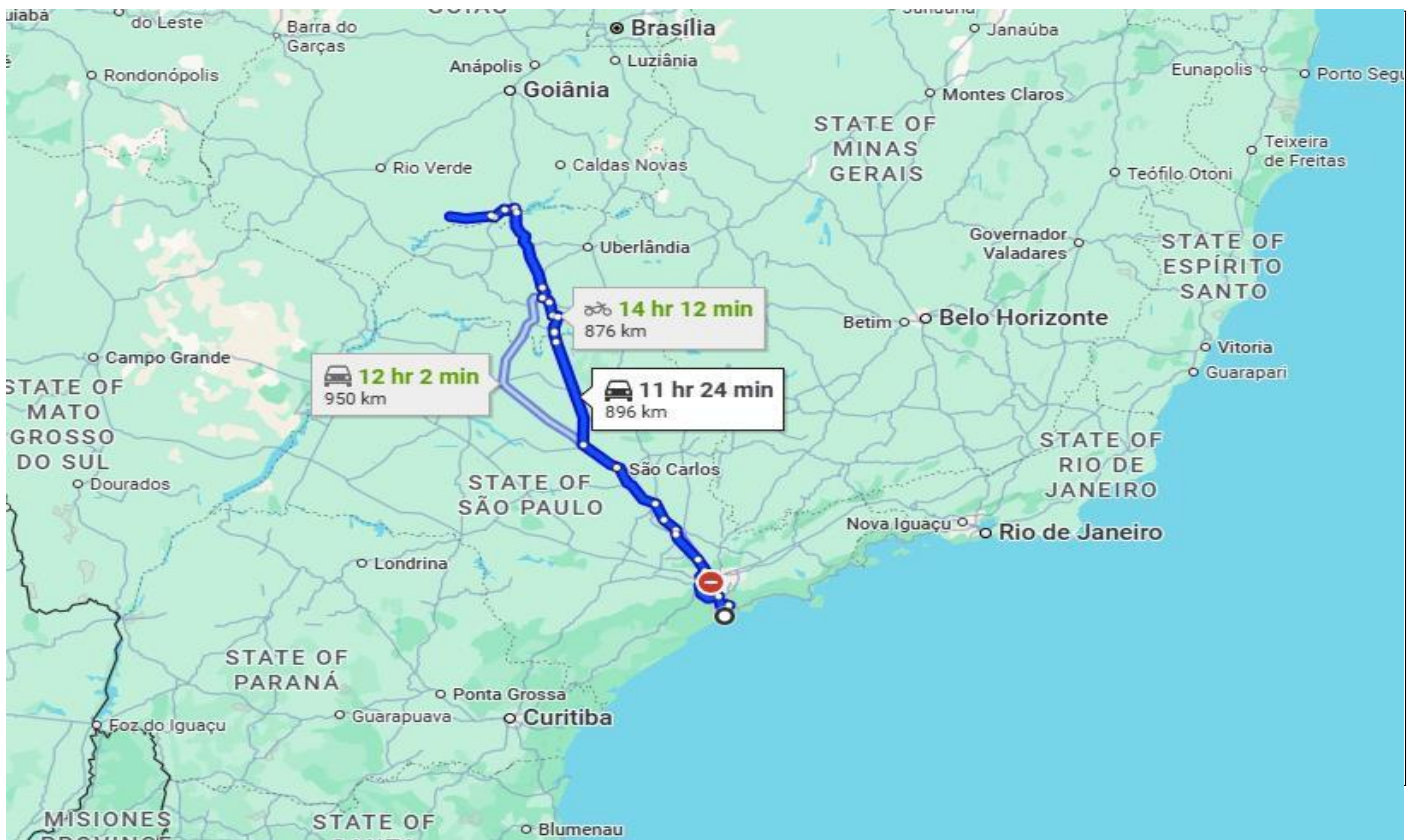
Este relatório tem o objetivo de levantar informações referente as condições da estrutura da Ponte sobre o Rio dos Bois. As informações levantadas serão utilizadas para garantir a segurança e vida útil da estrutura.

### 1.1 Serviço

A inspeção visual subaquática foi realizada utilizando mergulhadores profissionais, equipamentos de mergulho e câmera fotográfica GoPro Black 11.

### 1.2 Local

Ponte sobre o Rio dos Bois.



## 2. Procedimento de inspeção subaquática

### 2.1 Identificação das faces

Para um melhor entendimento da localização das manifestações patológicas na estrutura será utilizada a identificação das faces em quatro quadrantes, sendo:

Face km menor;


Face km maior;

Face Esquerda;

Face Direita;

A indicação das faces está na figura abaixo.

### 2.2 Identificação da face e referência geográfica.



## 2.3 Método

Inspeção: Será identificado o tipo de patologia e as dimensões do dano encontrado e a realização das fotos para registro.

A patologia será classificada como:

1. Fissuras
2. Trincas
3. Segregação
4. Perda de material
5. Armadura exposta

## 3. Equipe de mergulho

1 supervisor

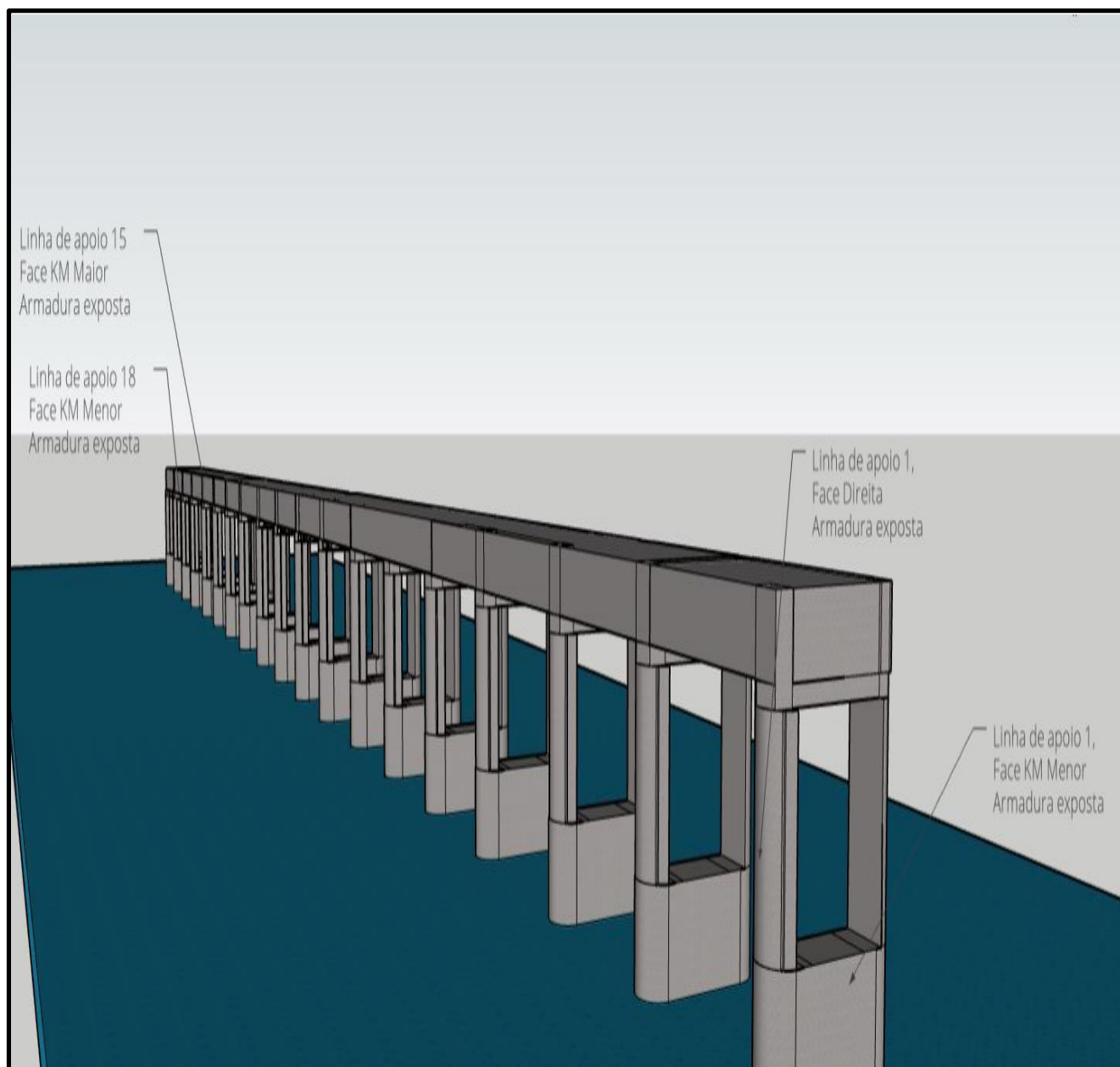
3 mergulhadores.

1 Supervisor – responsável por conduzir o trabalho e certificar que o mergulho seja seguro e todos os equipamentos estejam em condições seguras e operacionais.

2 mergulhadores – responsáveis pela execução do trabalho e check list para iniciar mergulho.

1 Mergulhador de emergência – responsável por intervir em caso de emergência, realizando o resgate da vítima, sempre haverá um integrante da equipe selecionado para manter se em prontidão para realizar o resgate do mergulhador em caso de acidente.

#### 4. Croqui



## 5. Conclusão

Concluída a inspeção na Ponte sobre o Rio dos Bois, constatou-se que a maioria das linhas de apoio submersas se encontra em **boas condições estruturais**, sem evidências de danos relevantes. Contudo, foram identificadas avarias em **pontos específicos** que merecem atenção e intervenção corretiva.

A **Linha de Apoio nº 15** – face direita – apresentou armadura exposta acima do nível d'água, configurando um quadro de deterioração localizada. Situação semelhante foi observada na **Linha de Apoio nº 18** – face voltada para o Km menor – onde também há exposição da armadura, indicando perda de cobrimento e possível comprometimento da durabilidade da estrutura nestes trechos.

Além disso, foi registrada uma avaria significativa na **Linha de Apoio nº 1** – face voltada para o Km menor –, com armadura exposta em proporções consideráveis, bem como um ponto de armadura exposta na face direita, o que exige avaliação técnica detalhada e medidas corretivas apropriadas, a fim de preservar a integridade estrutural da ponte.

Diante das constatações, recomenda-se a adoção de providências para o tratamento das armaduras expostas e verificação mais aprofundada das áreas afetadas, visando garantir a segurança, funcionalidade e longevidade da estrutura.

## 6. Dados da inspeção

Itens Inspeccionados Unidade em metro					
Estrutura	ELEMENTO	CIRCUNFERÊNCIA	PROFUNDIDADE	ÁREA SUBMERSA	Avaria
	Linha de apoio 1	13,50 m	1,40 m	18,09 m <sup>2</sup>	Contém avaria – Armadura exposta na Face KM Menor , bem como na face direita.
	Linha de apoio 2	13,50 m	6,00 m	81,00 m <sup>2</sup>	Contém avaria – Armadura exposta na Face KM Menor
	Linha de apoio 3	13,50 m	13,00 m	175,5 m <sup>2</sup>	Sem avaria
	Linha de apoio 4	13,50 m	14,00 m	189,00 m <sup>2</sup>	Sem avaria
	Linha de apoio 5	13,50 m	14,00 m	189,00 m <sup>2</sup>	Sem avaria
	Linha de apoio 6	13,50 m	15,00 m	202,50 m <sup>2</sup>	Sem avaria
	Linha de apoio 7	13,50 m	15,00 m	202,50 m <sup>2</sup>	Sem avaria
	Linha de apoio 8	13,50 m	12,00 m	162,00 m <sup>2</sup>	Sem avaria
	Linha de apoio 9	13,50 m	14,00 m	189,00 m <sup>2</sup>	Sem avaria
	Linha de apoio 10	13,50 m	13,00 m	175,5 m <sup>2</sup>	Sem avaria
	Linha de apoio 11	13,50 m	13,00 m	175,5 m <sup>2</sup>	Sem avaria
	Linha de apoio 12	13,50 m	14,00 m	189,00 m <sup>2</sup>	Sem avaria
	Linha de apoio 13	13,50 m	14,00 m	189,00 m <sup>2</sup>	Sem avaria
	Linha de apoio 14	13,50 m	13,00 m	175,5 m <sup>2</sup>	Sem avaria
	Linha de apoio 15	13,50 m	13,00 m	175,5 m <sup>2</sup>	Contém avaria – Armadura exposta na Face KM Maior 50cm de largura e 40cm de altura
	Linha de apoio 16	13,50 m	15,00 m	202,50 m <sup>2</sup>	Sem avaria
	Linha de apoio 17	13,50 m	13,00 m	175,5 m <sup>2</sup>	Sem avaria
	Linha de apoio 18	13,50 m	4,00 m	54,00 m <sup>2</sup>	Contém avaria – Armadura exposta na Face KM Menor 70cm de altura e 50cm de largura
	Linha de apoio 19	13,50 m	3,00 m	17,04 m <sup>2</sup>	Sem avaria

7. Linha de apoio 1, Face KM Menor (armadura exposta fora d'água)



Linha de apoio 1, Face KM Maior




Linha de apoio 1, Face Esquerda



Linha de apoio 1, Face Direita ( com avaria – armadura exposta fora d'água)



Linha de apoio 2, Face KM Menor (armadura exposta fora d'água)



Linha de apoio 2, Face KM Maior




Linha de apoio 2, Face Esquerda




Linha de apoio 2, Face Direita




Linha de apoio 3, Face KM Menor




Linha de apoio 3, Face KM Maior




Linha de apoio 3, Face Esquerda




Linha de apoio 3, Face Direita




Linha de apoio 4, Face KM Menor




Linha de apoio 4, Face KM Maior



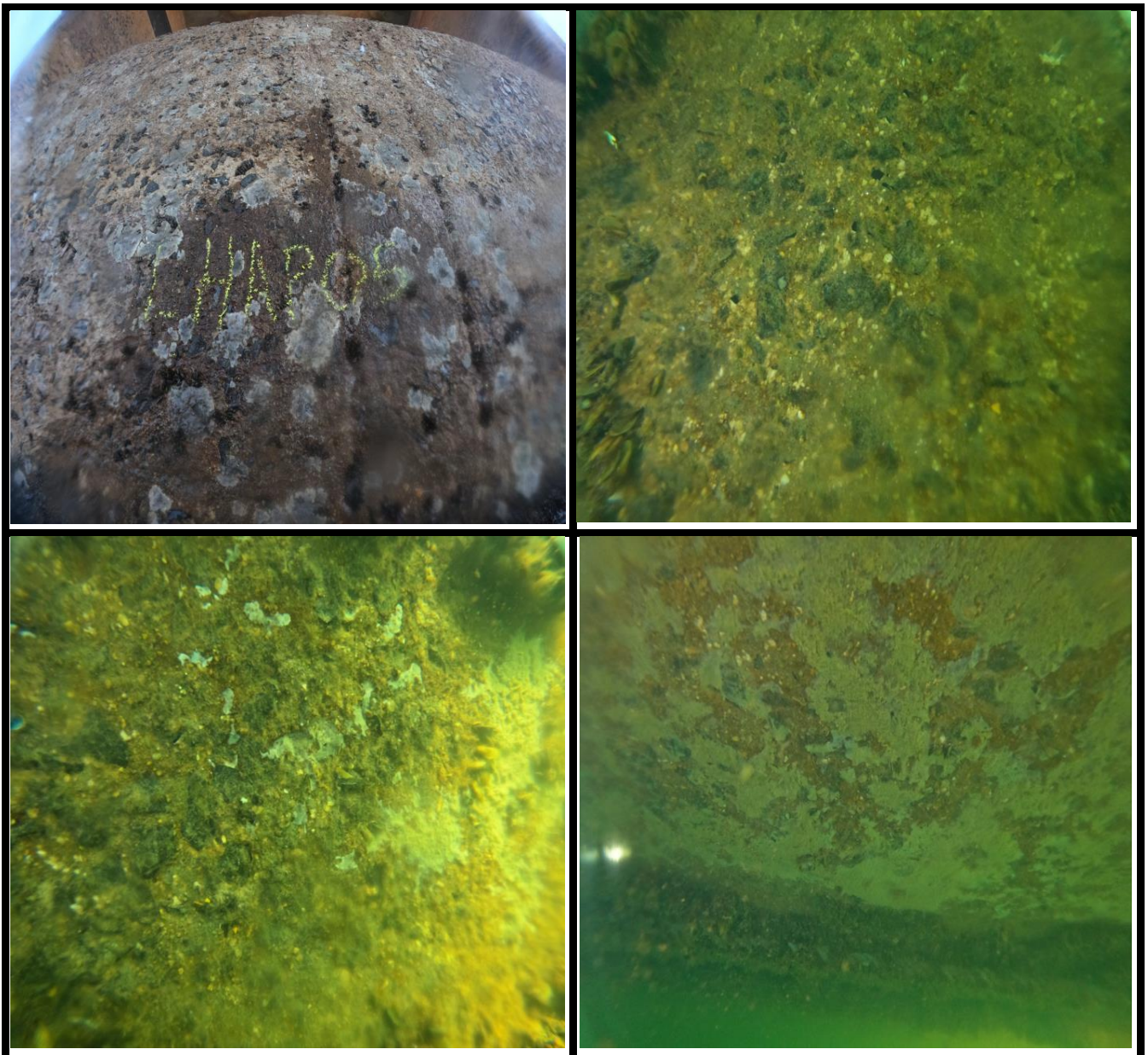
Linha de apoio 4, Face Esquerda



Linha de apoio 4, Face Direita




Linha de apoio 5, Face KM Menor




Linha de apoio 5, Face KM Maior




Linha de apoio 5, Face Esquerda



Linha de apoio 5, Face Direita



Linha de apoio 6, Face KM Menor




Linha de apoio 6, Face KM Maior




Linha de apoio 6, Face Esquerda




Linha de apoio 6, Face Direita



Linha de apoio 7, Face KM Menor



Linha de apoio 7, Face KM Maior




Linha de apoio 7, Face Esquerda




Linha de apoio 7, Face Direita




Linha de apoio 8, Face KM Menor



Linha de apoio 8, Face KM Maior




Linha de apoio 8, Face Esquerda




Linha de apoio 8, Face Direita



Linha de apoio 9, Face KM Menor



Linha de apoio 9, Face KM Maior



Linha de apoio 9, Face Esquerda




Linha de apoio 9, Face Direita




Linha de apoio 10, Face KM Menor




Linha de apoio 10, Face KM Maior




Linha de apoio 10, Face Esquerda




Linha de apoio 10, Face Direita




Linha de apoio 11, Face KM Menor




Linha de apoio 11, Face KM Maior




Linha de apoio 11, Face Esquerda




Linha de apoio 11, Face Direita




Linha de apoio 12, Face KM Menor




Linha de apoio 12, Face KM Maior




Linha de apoio 12, Face Esquerda




Linha de apoio 12, Face Direita



Linha de apoio 13, Face KM Menor



Linha de apoio 13, Face KM Maior




Linha de apoio 13, Face Esquerda




Linha de apoio 13, Face Direita




Linha de apoio 14, Face KM Menor




Linha de apoio 14, Face KM Maior




Linha de apoio 14, Face Esquerda




Linha de apoio 14, Face Direita




Linha de apoio 15, Face KM Menor



Linha de apoio 15, Face KM Maior




Linha de apoio 15, Face Esquerda



Linha de apoio 15, Face Direita (contém avaria – armadura exposta - acima do nível d'água)



Linha de apoio 16, Face KM Menor




Linha de apoio 16, Face KM Maior




Linha de apoio 16, Face Esquerda




Linha de apoio 16, Face Direita



Linha de apoio 17, Face KM Menor




Linha de apoio 17, Face KM Maior




Linha de apoio 17, Face Esquerda




Linha de apoio 17, Face Direita




Linha de apoio 18, Face KM Menor (com avaria – armadura exposta – acima do nível d'água)




Linha de apoio de apoio 18, Face KM Maior




Linha de apoio 18, Face Esquerda




Linha de apoio 18, Face Direita



Linha de apoio 19, Face KM Menor




Linha de apoio 19, KM Maior



Linha de apoio 19, Face Esquerda



Linha de apoio 19, Face Direita



## **8. ANEXOS**

## 8.1 ART's

03/06/2025, 15:39

Anotação de Responsabilidade Técnica ART - Lei 6.496/1977, Res. 1.137/2023



Anotação de Responsabilidade Técnica - ART  
Lei nº 6.496, de 7 de dezembro de 1977

**CREA-GO**

**ART Obra ou serviço**  
**1020250158738**

Conselho Regional de Engenharia e Agronomia de Goiás

Equipe à 1020250152044

<b>1. Responsável Técnico(a)</b> <b>BRUNO FERNAL SIQUEIRA</b> RNP: <b>1420135511</b> Título profissional: <b>Engenheiro Civil</b> , Registro: <b>293784</b> Empresa contratada: <b>CONSÓRCIO ALTA- GEOSISTEMAS - Registro CREA-GO: 39438</b>																																																				
<b>2. Dados do Contrato</b> Contratante: <b>AGÊNCIA GOIANA DE INFRAESTRUTURA E TRANSPORTES</b> CPF/CNPJ: <b>03.520.933/0001-06</b> Avenida Governador José Ludovico de Almeida, Nº 20 Bairro: Vila Santa Maria - CEP: 74775-013 Quadra: - Lote: - Complemento: Conjunto Caiçara Cidade: Goiânia-GO E-Mail: Fone: (-) Contrato: 52/2025/GOINFRA Celebrado em: 03/04/2025 Valor Obra/Serviço R\$: 1.153.739,46 Tipo de contratante: Pessoa Jurídica de Direito Público Ação institucional: Nenhuma/Não Aplicável																																																				
<b>3. Dados da Obra/Serviço</b> Rodovia GO-206, Nº S/N Bairro: Inaciolândia CEP: 75550-000 Quadra: - Lote: - Complemento: Cidade: Inaciolândia-GO Data de Início: 28/04/2025 Previsão término: 25/08/2025 Coordenadas Geográficas: -18.482433240,-50.037508055 Finalidade: <b>Infra-estrutura</b> Proprietário(a): <b>AGÊNCIA GOIANA DE INFRAESTRUTURA E TRANSPORTES - GOINFRA</b> CPF/CNPJ: <b>03.520.933/0001-06</b> E-Mail: Fone: (-) Tipo de proprietário(a): Pessoa Jurídica de Direito Público																																																				
<b>4. Atividade Técnica</b> <table border="1"> <thead> <tr> <th>ASSESSORIA, CONSULTORIA OU ASSISTENCIA</th> <th>Quantidade</th> <th>Unidade</th> </tr> </thead> <tbody> <tr><td>ESTUDO GEOLOGIA</td><td>4.640,00</td><td>METROS QUADRADOS</td></tr> <tr><td>PROJETO PAVIMENTAÇÃO ASFÁLTICA</td><td>4.640,00</td><td>METROS QUADRADOS</td></tr> <tr><td>PROJETO PONTE, VIADUTO OU ELEVADO DE CONCRETO</td><td>4.640,00</td><td>METROS QUADRADOS</td></tr> <tr><td>PROJETO ESTRUTURA CONCRETO ARMADO</td><td>4.640,00</td><td>METROS QUADRADOS</td></tr> <tr><td>ORÇAMENTO ESTRUTURA CONCRETO ARMADO</td><td>4.640,00</td><td>METROS QUADRADOS</td></tr> <tr><td>ESTUDO HIDROLOGIA</td><td>4.640,00</td><td>METROS QUADRADOS</td></tr> <tr><td>ESTUDO GEOTECNIA</td><td>4.640,00</td><td>METROS QUADRADOS</td></tr> <tr><td>ESTUDO TOPOGRAFIA</td><td>4.640,00</td><td>METROS QUADRADOS</td></tr> <tr><td>ESTUDO AVALIAÇÃO DE CUSTO DE OBRA</td><td>4.640,00</td><td>METROS QUADRADOS</td></tr> <tr><td>ESTUDO TOPOGRAFIA GEORREFERENCIADA POLIGONAL</td><td>4.640,00</td><td>METROS QUADRADOS</td></tr> <tr><td>EXECUÇÃO E PROJETO SONDAGEM</td><td>4.640,00</td><td>METROS QUADRADOS</td></tr> <tr><td>EXECUÇÃO E PROJETO BATIMETRIA</td><td>4.640,00</td><td>METROS QUADRADOS</td></tr> <tr><td>EXECUÇÃO E PROJETO ENSAIO DE SOLOS</td><td>4.640,00</td><td>METROS QUADRADOS</td></tr> <tr><td>PROJETO FUNDACÕES PROFUNDAS</td><td>4.640,00</td><td>METROS QUADRADOS</td></tr> <tr><td>PROJETO DRENAGEM</td><td>4.640,00</td><td>METROS QUADRADOS</td></tr> <tr><td>PROJETO SINALIZAÇÃO</td><td>4.640,00</td><td>METROS QUADRADOS</td></tr> </tbody> </table> <p><i>O registro da A.R.T. não obriga ao CREA-GO a emitir a Certidão de Acervo Técnico (C.A.T.), a confecção e emissão do documento apenas ocorrerá se as atividades declaradas na A.R.T. forem condizentes com as atribuições do(a) Profissional. As informações constantes desta ART são de responsabilidade do(a) profissional. Este documento poderá, a qualquer tempo, ter seus dados, preenchimento e atribuições profissionais conferidos pelo CREA-GO.</i></p> <p><i>Após a conclusão das atividades técnicas o(a) profissional deverá proceder a baixa desta ART</i></p>		ASSESSORIA, CONSULTORIA OU ASSISTENCIA	Quantidade	Unidade	ESTUDO GEOLOGIA	4.640,00	METROS QUADRADOS	PROJETO PAVIMENTAÇÃO ASFÁLTICA	4.640,00	METROS QUADRADOS	PROJETO PONTE, VIADUTO OU ELEVADO DE CONCRETO	4.640,00	METROS QUADRADOS	PROJETO ESTRUTURA CONCRETO ARMADO	4.640,00	METROS QUADRADOS	ORÇAMENTO ESTRUTURA CONCRETO ARMADO	4.640,00	METROS QUADRADOS	ESTUDO HIDROLOGIA	4.640,00	METROS QUADRADOS	ESTUDO GEOTECNIA	4.640,00	METROS QUADRADOS	ESTUDO TOPOGRAFIA	4.640,00	METROS QUADRADOS	ESTUDO AVALIAÇÃO DE CUSTO DE OBRA	4.640,00	METROS QUADRADOS	ESTUDO TOPOGRAFIA GEORREFERENCIADA POLIGONAL	4.640,00	METROS QUADRADOS	EXECUÇÃO E PROJETO SONDAGEM	4.640,00	METROS QUADRADOS	EXECUÇÃO E PROJETO BATIMETRIA	4.640,00	METROS QUADRADOS	EXECUÇÃO E PROJETO ENSAIO DE SOLOS	4.640,00	METROS QUADRADOS	PROJETO FUNDACÕES PROFUNDAS	4.640,00	METROS QUADRADOS	PROJETO DRENAGEM	4.640,00	METROS QUADRADOS	PROJETO SINALIZAÇÃO	4.640,00	METROS QUADRADOS
ASSESSORIA, CONSULTORIA OU ASSISTENCIA	Quantidade	Unidade																																																		
ESTUDO GEOLOGIA	4.640,00	METROS QUADRADOS																																																		
PROJETO PAVIMENTAÇÃO ASFÁLTICA	4.640,00	METROS QUADRADOS																																																		
PROJETO PONTE, VIADUTO OU ELEVADO DE CONCRETO	4.640,00	METROS QUADRADOS																																																		
PROJETO ESTRUTURA CONCRETO ARMADO	4.640,00	METROS QUADRADOS																																																		
ORÇAMENTO ESTRUTURA CONCRETO ARMADO	4.640,00	METROS QUADRADOS																																																		
ESTUDO HIDROLOGIA	4.640,00	METROS QUADRADOS																																																		
ESTUDO GEOTECNIA	4.640,00	METROS QUADRADOS																																																		
ESTUDO TOPOGRAFIA	4.640,00	METROS QUADRADOS																																																		
ESTUDO AVALIAÇÃO DE CUSTO DE OBRA	4.640,00	METROS QUADRADOS																																																		
ESTUDO TOPOGRAFIA GEORREFERENCIADA POLIGONAL	4.640,00	METROS QUADRADOS																																																		
EXECUÇÃO E PROJETO SONDAGEM	4.640,00	METROS QUADRADOS																																																		
EXECUÇÃO E PROJETO BATIMETRIA	4.640,00	METROS QUADRADOS																																																		
EXECUÇÃO E PROJETO ENSAIO DE SOLOS	4.640,00	METROS QUADRADOS																																																		
PROJETO FUNDACÕES PROFUNDAS	4.640,00	METROS QUADRADOS																																																		
PROJETO DRENAGEM	4.640,00	METROS QUADRADOS																																																		
PROJETO SINALIZAÇÃO	4.640,00	METROS QUADRADOS																																																		
<b>5. Observações</b> CONTRATO DE EXECUÇÃO DO PROJETO EXECUTIVO DE ENGENHARIA PARA RECUPERAÇÃO DA OBRA DE ARTE ESPECIAL (OAE) SOBRE O RIO DOS BOIS, NA RODOVIA GO-206, TRECHO: INACIOLÂNDIA/ GOUVELÂNDIA, COM EXTENÇÃO DE 476 METROS.																																																				
<b>6. Declarações</b> Acessibilidade: Sim: Declaro atendimento às regras de acessibilidade previstas nas normas técnicas da ABNT, na legislação específica e no Decreto nº 5.296, de 2 de dezembro de 2004.																																																				
<b>7. Entidade de Classe</b> NENHUMA	<b>8. Assinaturas</b> Declaro serem verdadeiras as informações acima Local _____ de _____ de _____ Data _____  BRUNO FERNAL SIQUEIRA - CPF: 109.418.328-19 AGÊNCIA GOIANA DE INFRAESTRUTURA E TRANSPORTES - CPF/CNPJ: 03.520.933/0001-06																																																			
<b>9. Informações</b> - A ART é válida somente após a conferência e o CREA-GO receber a informação do PAGAMENTO PELO BANCO. - A autenticidade deste documento pode ser verificada no site <a href="http://www.creago.org.br">www.creago.org.br</a> . - A guarda da via assinada da ART será de responsabilidade do(a) profissional e do(a) contratante com o objetivo de documentar o vínculo contratual. - Não é mais necessário enviar o documento original para o CREA-GO. O CREA-GO não mais afixará carimbo na nova ART.																																																				
www.creago.org.br atendimento@creago.org.br Tel: (62) 3221-6200																																																				



03/06/2025, 15:39

Anotação de Responsabilidade Técnica ART - Lei 6.496/1977, Res. 1.137/2023

<b>Valor da ART:</b> <b>103,03</b>	<b>Registrada em</b> 03/06/2025	<b>Valor Pago</b> R\$ 103,03	<b>Nosso Numero</b> 28320690125154641	<b>Situação</b> Registrada/OK	<b>Não possui</b> <b>Livro de Ordem</b>	<b>Não Possui</b> <b>CAT/CAO</b>
---------------------------------------	------------------------------------	---------------------------------	--	----------------------------------	--	-------------------------------------



Anotação de Responsabilidade Técnica - ART  
Lei nº 6.496, de 7 de dezembro de 1977

**CREA-GO**

**ART Obra ou serviço**  
**1020250157953**

Conselho Regional de Engenharia e Agronomia de Goiás

Equipe à 1020250152044

1. Responsável Técnico(a)  
**CAMILO DE LELLIS NOGUEIRA** RNP: **1403721157**  
Título profissional: **Engenheiro Civil,** Registro: **40297/D-MG**  
Empresa contratada: **CONSÓRCIO ALTA- GEOSISTEMAS - Registro CREA-GO: 39438**

2. Dados do Contrato  
Contratante: **AGENCIA GOIANA DE INFRAESTRUTURA E TRANSPORTES** CPF/CNPJ: **03.520.933/0001-06**  
Avenida Governador José Ludovico de Almeida, Nº 20 Bairro: Vila Santa Maria -  
Quadra: - Lote: - Complemento: Conjunto Caiçara CEP: 74775-013  
E-Mail: Cidade: Goiânia-GO Fone: (-)  
Contrato: 52/2025/GOINFRA Celebrado em: 03/04/2025 Valor Obra/Serviço R\$: 1.153.739,46  
Tipo de contratante: Pessoa Jurídica de Direito Público  
Ação institucional: Nenhuma/Não Aplicável

3. Dados da Obra/Serviço  
Rodovia GO-206, Nº S/N Bairro: Inaciolândia CEP: 75550-000  
Quadra: - Lote: - Complemento: Cidade: Inaciolândia-GO  
Data de Início: 28/04/2025 Previsão término: 25/08/2025 Coordenadas Geográficas: -18.482433240,-50.037508055  
Finalidade: **Infra-estrutura**  
Proprietário(a): **AGÊNCIA GOIANA DE INFRAESTRUTURA E TRANSPORTES - GOINFRA** CPF/CNPJ: **03.520.933/0001-06**  
E-Mail: Fone: (-) - Tipo de proprietário(a): Pessoa Jurídica de Direito Público

4. Atividade Técnica

ASSESSORIA, CONSULTORIA OU ASSISTENCIA	Quantidade	Unidade
ESTUDO GEOLOGIA	4.640,00	METROS QUADRADOS
PROJETO PAVIMENTACAO ASFALTICA	4.640,00	METROS QUADRADOS
PROJETO PONTE, VIADUTO OU ELEVADO DE CONCRETO	4.640,00	METROS QUADRADOS
PROJETO ESTRUTURA CONCRETO ARMADO	4.640,00	METROS QUADRADOS
ORCAMENTO ESTRUTURA CONCRETO ARMADO	4.640,00	METROS QUADRADOS
ESTUDO HIDROLOGIA	4.640,00	METROS QUADRADOS
ESTUDO GEOTECNIA	4.640,00	METROS QUADRADOS
ESTUDO TOPOGRAFIA	4.640,00	METROS QUADRADOS
ESTUDO AVALIACAO DE CUSTO DE OBRA	4.640,00	METROS QUADRADOS
ESTUDO SERVICOS AFINS E CORRELATOS EM MEIO AMBIENTE	4.640,00	METROS QUADRADOS
ESTUDO ENSAIO DE MATERIAL	4.640,00	METROS QUADRADOS
ESTUDO TOPOGRAFIA GEORREFERENCIADA POLIGONAL	4.640,00	METROS QUADRADOS
EXECUCAO E PROJETO SONDAGEM	4.640,00	METROS QUADRADOS
EXECUCAO E PROJETO BATIMETRIA	4.640,00	METROS QUADRADOS
EXECUCAO E PROJETO ENSAIO DE SOLOS	4.640,00	METROS QUADRADOS
PROJETO FUNDACOES PROFUNDAS	4.640,00	METROS QUADRADOS
PROJETO DRENAGEM	4.640,00	METROS QUADRADOS
PROJETO SINALIZACAO	4.640,00	METROS QUADRADOS

*O registro da A.R.T. não obriga ao CREA-GO a emitir a Certidão de Acervo Técnico (C.A.T.), a confecção e emissão do documento apenas ocorrerá se as atividades declaradas na A.R.T. forem condizentes com as atribuições do(a) Profissional. As informações constantes desta ART são de responsabilidade do(a) profissional. Este documento poderá, a qualquer tempo, ter seus dados, preenchimento e atribuições profissionais conferidos pelo CREA-GO.  
Após a conclusão das atividades técnicas o(a) profissional deverá proceder a baixa desta ART*

5. Observações  
CONTRATO DE EXECUÇÃO DO PROJETO EXECUTIVO DE ENGENHARIA PARA RECUPERAÇÃO DA OBRA DE ARTE ESPECIAL (OAE) SOBRE O RIO DOS BOIS, NA RODOVIA GO-206, TRECHO: INACIOLÂNDIA/ GOUVELÂNDIA, COM EXTENÇÃO DE 476 METROS.

6. Declarações  
Acessibilidade: Sim: Declaro atendimento às regras de acessibilidade previstas nas normas técnicas da ABNT, na legislação específica e no Decreto nº 5.296, de 2 de dezembro de 2004.

7. Entidade de Classe  
NENHUMA

8. Assinaturas  
Declaro serem verdadeiras as informações acima  
Local \_\_\_\_\_ de \_\_\_\_\_ Data \_\_\_\_\_  
  
CAMILO DE LELLIS NOGUEIRA - CPF: 401.464.136-87

9. Informações  
- A ART é válida somente após a conferência e o CREA-GO receber a informação do PAGAMENTO PELO BANCO.  
- A autenticidade deste documento pode ser verificada no site [www.creago.org.br](http://www.creago.org.br).  
- A guarda da via assinada da ART será de responsabilidade do(a) profissional e do(a) contratante com o objetivo de documentar o vínculo contratual.  
- Não é mais necessário enviar o documento original para o CREA-GO. O CREA-GO não mais afixará carimbo na nova ART.

[www.creago.org.br](http://www.creago.org.br) atendimento@creago.org.br  
Tel: (62) 3221-6200

03/06/2025, 15:37

Anotação de Responsabilidade Técnica ART - Lei 6.496/1977, Res. 1.137/2023

AGENCIA GOIANA DE INFRAESTRUTURA E TRANSPORTES -  
CPF/CNPJ: 03.520.933/0001-08

<b>Valor da ART:</b> <b>103,03</b>	<b>Registrada em</b> 02/06/2025	<b>Valor Pago</b> R\$ 103,03	<b>Nosso Numero</b> 28320690125153828	<b>Situação</b> Registrada/OK	<b>Não possui</b> Livro de Ordem	<b>Não Possui</b> CAT/CAO
---------------------------------------	------------------------------------	---------------------------------	--	----------------------------------	-------------------------------------	------------------------------



Anotação de Responsabilidade Técnica - ART  
Lei nº 6.496, de 7 de dezembro de 1977

**CREA-GO**

**ART Obra ou serviço**  
**1020250157975**

Conselho Regional de Engenharia e Agronomia de Goiás

Equipe à 1020250152044

1. Responsável Técnico(a)  
**JOYCE PATRÍCIA DOS SANTOS** RNP: **1416081666**  
Título profissional: **Engenheira Civil,** Registro: **MG0000211812D**  
Empresa contratada: **CONSÓRCIO ALTA- GEOSISTEMAS - Registro CREA-GO: 39438**

2. Dados do Contrato:  
Contratante: **AGENCIA GOIANA DE INFRAESTRUTURA E TRANSPORTES** CPF/CNPJ: **03.520.933/0001-06**  
Bairro: **Vila Santa Maria -**  
Avenida Governador José Ludovico de Almeida, Nº 20 Conjunto Caiçara CEP: **74775-013**  
Quadra: - Lote: - Complemento: Cidade: **Goiânia-GO**  
E-Mail: Fone: **(-)**  
Contrato: **52/2025/GOINFRA** Celebrado em: **03/04/2025** Valor Obra/Serviço R\$: **1.153.739,46**  
Tipo de contratante: **Pessoa Jurídica de Direito Público**  
Ação institucional: **Nenhuma/Não Aplicável**

3. Dados da Obra/Serviço:  
Rodovia **GO-206, Nº S/N** Bairro: **Inaciolândia** CEP: **75550-000**  
Quadra: - Lote: - Complemento: Cidade: **Inaciolândia-GO**  
Data de Início: **28/04/2025** Previsão término: **25/08/2025** Coordenadas Geográficas: **-18.482433240,-50.037508055**  
Finalidade: **Infra-estrutura**  
Proprietário(a): **AGÊNCIA GOIANA DE INFRAESTRUTURA E TRANSPORTES - GOINFRA** CPF/CNPJ: **03.520.933/0001-06**  
E-Mail: Fone: **(-)** Tipo de proprietário(a): **Pessoa Jurídica de Direito Público**

4. Atividade Técnica

Atividade	Quantidade	Unidade
ASSESSORIA, CONSULTORIA OU ASSISTENCIA	4.640,00	METROS QUADRADOS
ESTUDO GEOLOGIA	4.640,00	METROS QUADRADOS
PROJETO PAVIMENTACAO ASFÁLTICA	4.640,00	METROS QUADRADOS
PROJETO PONTE, VIADUTO OU ELEVADO DE CONCRETO	4.640,00	METROS QUADRADOS
PROJETO ESTRUTURA CONCRETO ARMADO	4.640,00	METROS QUADRADOS
ORCAMENTO ESTRUTURA CONCRETO ARMADO	4.640,00	METROS QUADRADOS
ESTUDO HIDROLOGIA	4.640,00	METROS QUADRADOS
ESTUDO GEOTECNIA	4.640,00	METROS QUADRADOS
ESTUDO TOPOGRAFIA	4.640,00	METROS QUADRADOS
ESTUDO AVALIACAO DE CUSTO DE OBRA	4.640,00	METROS QUADRADOS
ESTUDO SERVICOS AFINS E CORRELATOS EM MEIO AMBIENTE	4.640,00	METROS QUADRADOS
ESTUDO ENSAIO DE MATERIAL	4.640,00	METROS QUADRADOS
ESTUDO TOPOGRAFIA GEORREFERENCIADA POLIGONAL	4.640,00	METROS QUADRADOS
EXECUCAO E PROJETO SONDAGEM	4.640,00	METROS QUADRADOS
EXECUCAO E PROJETO BATIMETRIA	4.640,00	METROS QUADRADOS
EXECUCAO E PROJETO ENSAIO DE SOLOS	4.640,00	METROS QUADRADOS
PROJETO FUNDACOES PROFUNDAS	4.640,00	METROS QUADRADOS
PROJETO DRENAGEM	4.640,00	METROS QUADRADOS
PROJETO SINALIZACAO	4.640,00	METROS QUADRADOS

*O registro da A.R.T. não obriga ao CREA-GO a emitir a Certidão de Acervo Técnico (C.A.T.), a confecção e emissão do documento apenas ocorrerá se as atividades declaradas na A.R.T. forem condizentes com as atribuições do(a) Profissional. As informações constantes desta ART são de responsabilidade do(a) profissional. Este documento poderá, a qualquer tempo, ter seus dados, preenchimento e atribuições profissionais conferidos pelo CREA-GO.*  
*Após a conclusão das atividades técnicas o(a) profissional deverá proceder a baixa desta ART*

5. Observações:  
**CONTRATO DE EXECUÇÃO DO PROJETO EXECUTIVO DE ENGENHARIA PARA RECUPERAÇÃO DA OBRA DE ARTE ESPECIAL (OAE) SOBRE O RIO DOS BOIS, NA RODOVIA GO-206, TRECHO: INACIOLÂNDIA/ GOUVELÂNDIA, COM EXTENÇÃO DE 476 METROS.**

6. Declarações:  
Acessibilidade: **Sim: Declaro atendimento às regras de acessibilidade previstas nas normas técnicas da ABNT, na legislação específica e no Decreto nº 5.296, de 2 de dezembro de 2004.**

7. Entidade de Classe:  
**NENHUMA**

8. Assinaturas:  
Declaro serem verdadeiras as informações acima  
Local \_\_\_\_\_ de \_\_\_\_\_ de \_\_\_\_\_  
  
JOYCE PATRÍCIA DOS SANTOS - CPF: 078.526.946-08

9. Informações:  
- A ART é válida somente após a conferência e o CREA-GO receber a informação do PAGAMENTO PELO BANCO.  
- A autenticidade deste documento pode ser verificada no site [www.creago.org.br](http://www.creago.org.br).  
- A guarda da via assinada da ART será de responsabilidade do(a) profissional e do(a) contratante com o objetivo de documentar o vínculo contratual.  
- Não é mais necessário enviar o documento original para o CREA-GO. O CREA-GO não mais afixará carimbo na nova ART.

[www.creago.org.br](http://www.creago.org.br) atendimento@creago.org.br  
Tel: (62) 3221-6200

03/06/2025, 15:36

Anotação de Responsabilidade Técnica ART - Lei 6.496/1977, Res. 1.137/2023

AGENCIA GOIANA DE INFRAESTRUTURA E TRANSPORTES -  
CPF/CNPJ: 03.520.933/0001-06

<b>Valor da ART:</b> <b>103,03</b>	<b>Registrada em</b> 02/06/2025	<b>Valor Pago</b> R\$ 103,03	<b>Nosso Numero</b> 28320690125153850	<b>Situação</b> Registrada/OK	<b>Não possui</b> <b>Livro de Ordem</b>	<b>Não Possui</b> <b>CATICAÇÃO</b>
---------------------------------------	------------------------------------	---------------------------------	--	----------------------------------	--	---------------------------------------



Anotação de Responsabilidade Técnica - ART  
Lei nº 6.496, de 7 de dezembro de 1977

**CREA-GO**

**ART Obra ou serviço**  
**1020250168571**

Conselho Regional de Engenharia e Agronomia de Goiás

Equipe à 1020250152044

<p>1. Responsável Técnico(a) <b>LUCAS MARQUES NOGUEIRA</b> Título profissional: <b>Engenheiro Civil</b>, Empresa contratada: <b>CONSÓRCIO ALTA- GEOSISTEMAS - Registro CREA-GO: 39438</b></p>		<p>RNP: <b>2419794141</b> Registro: <b>321415/D-TO</b></p>																																																				
<p>2. Dados do Contrato</p>																																																						
<p>Contratante: <b>AGENCIA GOIANA DE INFRAESTRUTURA E TRANSPORTES</b> Avenida Governador José Ludovico de Almeida, Nº 20 Quadra: - Lote: - Complemento: E-Mail: Contrato: 52/2025/GOINFRA Celebrado em: 03/04/2025</p>		<p>Bairro: Vila Santa Maria - Conjunto Caiçara Cidade: Goiânia-GO Fone: (-)- Valor Obra/Serviço R\$: 1.153.739,46 Tipo de contratante: Pessoa Jurídica de Direito Público</p>																																																				
<p>CPF/CNPJ: <b>03.520.933/0001-06</b> CEP: 74775-013</p>																																																						
<p>Ação institucional: Nenhuma/Não Aplicável</p>																																																						
<p>3. Dados da Obra/Serviço</p>																																																						
<p>Rodovia GO-206, Nº S/N Quadra: - Lote: - Complemento: Data de Início: 28/04/2025 Previsão término: 25/08/2025 Finalidade: <b>Infra-estrutura</b> Proprietário(a): <b>AGÊNCIA GOIANA DE INFRAESTRUTURA E TRANSPORTES - GOINFRA</b> E-Mail:</p>		<p>Bairro: Inaciolândia Cidade: Inaciolândia-GO Coordenadas Geográficas: -18.482433240,-50.037508055 CPF/CNPJ: <b>03.520.933/0001-06</b> Fone: (-)- Tipo de proprietário(a): Pessoa Jurídica de Direito Público</p>																																																				
<p>4. Atividade Técnica</p>																																																						
<p><b>ASSESSORIA, CONSULTORIA OU ASSISTENCIA</b> ESTUDO GEOLOGIA PROJETO PAVIMENTACAO ASFALTICA PROJETO PONTE, VIADUTO OU ELEVADO DE CONCRETO ORCAMENTO ESTRUTURA CONCRETO ARMADO PROJETO ESTRUTURA CONCRETO ARMADO ESTUDO HIDROLOGIA ESTUDO GEOTECNIA ESTUDO TOPOGRAFIA ESTUDO AVALIACAO DE CUSTO DE OBRA ESTUDO SERVICOS AFINS E CORRELATOS EM MEIO AMBIENTE ESTUDO ENSAIO DE MATERIAL ESTUDO TOPOGRAFIA GEORREFERENCIADA POLIGONAL EXECUCAO E PROJETO SONDAGEM EXECUCAO E PROJETO BATIMETRIA EXECUCAO E PROJETO ENSAIO DE SOLOS PROJETO FUNDACOES PROFUNDAS PROJETO DRENAGEM PROJETO SINALIZACAO</p>		<table border="1"> <thead> <tr> <th>Quantidade</th> <th>Unidade</th> </tr> </thead> <tbody> <tr><td>4.640,00</td><td>METROS QUADRADOS</td></tr> <tr><td>4.640,00</td><td>METROS QUADRADOS</td></tr> <tr><td>4.640,00</td><td>METROS QUADRADOS</td></tr> <tr><td>4.640,00</td><td>METROS QUADRADOS</td></tr> <tr><td>4.640,00</td><td>METROS QUADRADOS</td></tr> <tr><td>4.640,00</td><td>METROS QUADRADOS</td></tr> <tr><td>4.640,00</td><td>METROS QUADRADOS</td></tr> <tr><td>4.640,00</td><td>METROS QUADRADOS</td></tr> <tr><td>4.640,00</td><td>METROS QUADRADOS</td></tr> <tr><td>4.640,00</td><td>METROS QUADRADOS</td></tr> <tr><td>4.640,00</td><td>METROS QUADRADOS</td></tr> <tr><td>4.640,00</td><td>METROS QUADRADOS</td></tr> <tr><td>4.640,00</td><td>METROS QUADRADOS</td></tr> <tr><td>4.640,00</td><td>METROS QUADRADOS</td></tr> <tr><td>4.640,00</td><td>METROS QUADRADOS</td></tr> <tr><td>4.640,00</td><td>METROS QUADRADOS</td></tr> <tr><td>4.640,00</td><td>METROS QUADRADOS</td></tr> <tr><td>4.640,00</td><td>METROS QUADRADOS</td></tr> <tr><td>4.640,00</td><td>METROS QUADRADOS</td></tr> <tr><td>4.640,00</td><td>METROS QUADRADOS</td></tr> <tr><td>4.640,00</td><td>METROS QUADRADOS</td></tr> <tr><td>4.640,00</td><td>METROS QUADRADOS</td></tr> <tr><td>4.640,00</td><td>METROS QUADRADOS</td></tr> <tr><td>4.640,00</td><td>METROS QUADRADOS</td></tr> <tr><td>4.640,00</td><td>METROS QUADRADOS</td></tr> </tbody> </table>	Quantidade	Unidade	4.640,00	METROS QUADRADOS	4.640,00	METROS QUADRADOS	4.640,00	METROS QUADRADOS	4.640,00	METROS QUADRADOS	4.640,00	METROS QUADRADOS	4.640,00	METROS QUADRADOS	4.640,00	METROS QUADRADOS	4.640,00	METROS QUADRADOS	4.640,00	METROS QUADRADOS	4.640,00	METROS QUADRADOS	4.640,00	METROS QUADRADOS	4.640,00	METROS QUADRADOS	4.640,00	METROS QUADRADOS	4.640,00	METROS QUADRADOS	4.640,00	METROS QUADRADOS	4.640,00	METROS QUADRADOS	4.640,00	METROS QUADRADOS	4.640,00	METROS QUADRADOS	4.640,00	METROS QUADRADOS	4.640,00	METROS QUADRADOS	4.640,00	METROS QUADRADOS	4.640,00	METROS QUADRADOS	4.640,00	METROS QUADRADOS	4.640,00	METROS QUADRADOS	4.640,00	METROS QUADRADOS
Quantidade	Unidade																																																					
4.640,00	METROS QUADRADOS																																																					
4.640,00	METROS QUADRADOS																																																					
4.640,00	METROS QUADRADOS																																																					
4.640,00	METROS QUADRADOS																																																					
4.640,00	METROS QUADRADOS																																																					
4.640,00	METROS QUADRADOS																																																					
4.640,00	METROS QUADRADOS																																																					
4.640,00	METROS QUADRADOS																																																					
4.640,00	METROS QUADRADOS																																																					
4.640,00	METROS QUADRADOS																																																					
4.640,00	METROS QUADRADOS																																																					
4.640,00	METROS QUADRADOS																																																					
4.640,00	METROS QUADRADOS																																																					
4.640,00	METROS QUADRADOS																																																					
4.640,00	METROS QUADRADOS																																																					
4.640,00	METROS QUADRADOS																																																					
4.640,00	METROS QUADRADOS																																																					
4.640,00	METROS QUADRADOS																																																					
4.640,00	METROS QUADRADOS																																																					
4.640,00	METROS QUADRADOS																																																					
4.640,00	METROS QUADRADOS																																																					
4.640,00	METROS QUADRADOS																																																					
4.640,00	METROS QUADRADOS																																																					
4.640,00	METROS QUADRADOS																																																					
4.640,00	METROS QUADRADOS																																																					
<p><i>O registro da A.R.T. não obriga ao CREA-GO a emitir a Certidão de Acervo Técnico (C.A.T.), a confecção e emissão do documento apenas ocorrerá se as atividades declaradas na A.R.T. forem condizentes com as atribuições do(a) Profissional. As informações constantes desta ART são de responsabilidade do(a) profissional. Este documento poderá, a qualquer tempo, ter seus dados, preenchimento e atribuições profissionais conferidos pelo CREA-GO. Após a conclusão das atividades técnicas o(a) profissional deverá proceder a baixa desta ART</i></p>																																																						
<p>5. Observações</p>																																																						
<p>COORDENADOR TÉCNICO E RESP. TÉCNICO PELO PROJETO DE RESTAURAÇÃO OAE (PROJETO ESTRUTURAL) NO CONTRATO DE EXECUÇÃO DO PROJETO EXECUTIVO DE ENGENHARIA PARA RECUPERAÇÃO DA OBRA DE ARTE ESPECIAL (OAE) SOBRE O RIO DOS BOIS, NA RODOVIA GO-206, TRECHO: INACIOLÂNDIA/ GOUVELÂNDIA, COM EXTENÇÃO DE 476 METROS.</p>																																																						
<p>6. Declarações</p>																																																						
<p>Acessibilidade: Sim: Declaro atendimento às regras de acessibilidade previstas nas normas técnicas da ABNT, na legislação específica e no Decreto nº 5.296, de 2 de dezembro de 2004.</p>																																																						
<p>7. Entidade de Classe</p>		<p>9. Informações</p> <ul style="list-style-type: none"> <li>- A ART é válida somente após a conferência e o CREA-GO receber a informação do PAGAMENTO PELO BANCO.</li> <li>- A autenticidade deste documento pode ser verificada no site <a href="http://www.creago.org.br">www.creago.org.br</a>.</li> <li>- A guarda da via assinada da ART será de responsabilidade do(a) profissional e do(a) contratante com o objetivo de documentar o vínculo contratual.</li> <li>- Não é mais necessário enviar o documento original para o CREA-GO. O CREA-GO não mais afixará carimbo na nova ART.</li> </ul>																																																				
<p>NENHUMA</p>																																																						
<p>8. Assinaturas</p> <p>Declaro serem verdadeiras as informações acima</p> <p>Local _____ de _____ Data _____</p> <p>Documento assinado digitalmente LUCAS MARQUES NOGUEIRA Data: 12/06/2025 13:53:42 -0300 Verifique em <a href="https://validar.it.gov.br">https://validar.it.gov.br</a></p> <p>LUCAS MARQUES NOGUEIRA - CPF: 052.339.971-50</p>																																																						

12/06/2025, 13:46

Anotação de Responsabilidade Técnica ART - Lei 6.496/1977, Res. 1.137/2023

AGENCIA GOIANA DE INFRAESTRUTURA E TRANSPORTES - CPF/CNPJ: 03.520.933/0001-06		www.creago.org.br atendimento@creago.org.br Tel: (62) 3221-6200				
<b>Valor da ART:</b> <b>103,03</b>	<b>Registrada em</b> 10/06/2025	<b>Valor Pago</b> R\$ 103,03	<b>Nosso Numero</b> 28320690125163882	<b>Situação</b> Registrada/OK	<b>Não possui</b> Livro de Ordem	<b>Não Possui</b> CAT/CAO



Anotação de Responsabilidade Técnica - ART  
Lei nº 6.496, de 7 de dezembro de 1977

**CREA-GO**

**ART Obra ou serviço**  
**1020250153741**

Conselho Regional de Engenharia e Agronomia de Goiás

Equipe à 1020250152044

1. Responsável Técnico(a)  
**THALES THOME NOGUEIRA** RNP: **1418266990**  
Título profissional: **Engenheiro Civil,** Registro: **238933/D-MG**  
Empresa contratada: **CONSÓRCIO ALTA- GEOSISTEMAS - Registro CREA-GO: 39438**

2. Dados do Contrato  
Contratante: **AGENCIA GOIANA DE INFRAESTRUTURA E TRANSPORTES** CPF/CNPJ: **03.520.933/0001-06**  
Avenida Governador José Ludovico de Almeida, Nº 20 Bairro: Vila Santa Maria -  
Quadra: - Lote: - Complemento: Conjunto Caiçara CEP: 74775-013  
E-Mail: Cidade: Goiânia-GO Fone: (-)  
Contrato: 52/2025/GOINFRA Celebrado em: 03/04/2025 Valor Obra/Serviço R\$: 1.153.739,46  
Tipo de contratante: Pessoa Jurídica de Direito Público  
Ação institucional: Nenhuma/Não Aplicável

3. Dados da Obra/Serviço  
Rodovia GO-206, Nº S/N Bairro: Inaciolândia CEP: 75550-000  
Quadra: - Lote: - Complemento: Cidade: Inaciolândia-GO  
Data de Início: 28/04/2025 Previsão término: 25/08/2025 Coordenadas Geográficas: -18.482433240,-50.037508055  
Finalidade: **Infra-estrutura**  
Proprietário(a): **AGÊNCIA GOIANA DE INFRAESTRUTURA E TRANSPORTES - GOINFRA** CPF/CNPJ: **03.520.933/0001-06**  
E-Mail: Fone: (-) Tipo de proprietário(a): Pessoa Jurídica de Direito Público

4. Atividade Técnica

ASSESSORIA, CONSULTORIA OU ASSISTENCIA	Quantidade	Unidade
PROJETO ESTRUTURA CONCRETO ARMADO	4.640,00	METROS QUADRADOS
ORCAMENTO ESTRUTURA CONCRETO ARMADO	4.640,00	METROS QUADRADOS
ESTUDO HIDROLOGIA	4.640,00	METROS QUADRADOS
ESTUDO GEOTECNIA	4.640,00	METROS QUADRADOS
ESTUDO TOPOGRAFIA	4.640,00	METROS QUADRADOS
ESTUDO AVALIACAO DE CUSTO DE OBRA	4.640,00	METROS QUADRADOS
ESTUDO SERVICOS AFINS E CORRELATOS EM MEIO AMBIENTE	4.640,00	METROS QUADRADOS
ESTUDO ENSAIO DE MATERIAL	4.640,00	METROS QUADRADOS
INSPECCAO PONTE, VIADUTO OU ELEVADO DE CONCRETO	4.640,00	METROS QUADRADOS
EXECUCAO E PROJETO SONDAGEM	4.640,00	METROS QUADRADOS
EXECUCAO E PROJETO BATIMETRIA	4.640,00	METROS QUADRADOS
EXECUCAO E PROJETO ENSAIO DE SOLOS	4.640,00	METROS QUADRADOS
PROJETO FUNDACOES PROFUNDAS	4.640,00	METROS QUADRADOS
PROJETO DRENAGEM	4.640,00	METROS QUADRADOS
PROJETO SINALIZACAO	4.640,00	METROS QUADRADOS
PROJETO PONTE, VIADUTO OU ELEVADO DE CONCRETO	4.640,00	METROS QUADRADOS
PROJETO PAVIMENTACAO ASFALTICA	4.640,00	METROS QUADRADOS
ESTUDO GEOLOGIA	4.640,00	METROS QUADRADOS

*O registro da A.R.T. não obriga ao CREA-GO a emitir a Certidão de Acervo Técnico (C.A.T.), a confecção e emissão do documento apenas ocorrerá se as atividades declaradas na A.R.T. forem condizentes com as atribuições do(a) Profissional. As informações constantes desta ART são de responsabilidade do(a) profissional. Este documento poderá, a qualquer tempo, ter seus dados, preenchimento e atribuições profissionais conferidos pelo CREA-GO.*  
*Após a conclusão das atividades técnicas o(a) profissional deverá proceder a baixa desta ART*

5. Observações  
CONTRATO DE EXECUÇÃO DO PROJETO EXECUTIVO DE ENGENHARIA PARA RECUPERAÇÃO DA OBRA DE ARTE ESPECIAL (OAE) SOBRE O RIO DOS BOIS, NA RODOVIA GO-206, TRECHO: INACIOLÂNDIA/ GOUVELÂNDIA, COM EXTENÇÃO DE 476 METROS.

6. Declarações  
Acessibilidade: Sim: Declaro atendimento às regras de acessibilidade previstas nas normas técnicas da ABNT, na legislação específica e no Decreto nº 5.296, de 2 de dezembro de 2004.

7. Entidade de Classe  
NENHUMA

8. Assinaturas  
Declaro serem verdadeiras as informações acima  
Local \_\_\_\_\_ de \_\_\_\_\_ de \_\_\_\_\_  
  
THALES THOME NOGUEIRA - CPF: 129.064.646-51

9. Informações  
- A ART é válida somente após a conferência e o CREA-GO receber a informação do PAGAMENTO PELO BANCO.  
- A autenticidade deste documento pode ser verificada no site [www.creago.org.br](http://www.creago.org.br).  
- A guarda da via assinada da ART será de responsabilidade do(a) profissional e do(a) contratante com o objetivo de documentar o vínculo contratual.  
- Não é mais necessário enviar o documento original para o CREA-GO. O CREA-GO não mais afixará carimbo na nova ART.

[www.creago.org.br](http://www.creago.org.br) atendimento@creago.org.br  
Tel: (62) 3221-6200

03/06/2025, 15:38

Anotação de Responsabilidade Técnica ART - Lei 6.496/1977, Res. 1.137/2023

AGENCIA GOIANA DE INFRAESTRUTURA E TRANSPORTES - CPF/CNPJ: 03.520.933/0001-06							
Valor da ART: <b>103,03</b>	Registrada em 02/06/2025	Valor Pago R\$ 103,03	Nosso Numero 28320690125153960	Situação Registrada/OK		Não possui Livro de Ordem	Não Possui CAT/CAO

## 8.2 TERMO DE RESPONSABILIDADE TÉCNICA

### TERMO DE RESPONSABILIDADE TÉCNICA

O engenheiro civil, BRUNO FERNAL SIQUEIRA, responsável técnico do Consórcio Alta Engenharia/Geosistema, detentor do Contrato nº 52/2025-GOINFRA, cujo objeto é Elaboração do Projeto Executivo de Engenharia para Recuperação da Obra de Arte Especial (OAE) sobre o Rio dos Bois, na Rodovia GO-206, Trecho: Inaciolândia/Gouvelândia, sendo este responsável pela **Elaboração do Relatório de Inspeção Subaquática**, pela qual declara e assume total responsabilidade pelos cálculos e verificações dos quantitativos.

Bruno Fernal  
Siqueira

Assinado de forma digital  
por Bruno Fernal Siqueira  
Dados: 2025.08.04  
15:44:42 -03'00'

---

BRUNO FERNAL SIQUEIRA  
Engenheiro Civil  
Registro nº 1420135511

## **9. TERMO DE ENCERRAMENTO**

## TERMO DE ENCERRAMENTO

Este **Relatório de Serviço Subaquático**, referente aos trabalhos de elaboração do Projeto Executivo de Engenharia para Recuperação da Obra de Arte Especial (OAE) sobre o Rio dos Bois, na Rodovia GO-206, Trecho: Inaciolândia/ Gouvelândia, contrato nº 52/2025, possui **103 (cento e três)** folhas, numericamente ordenadas.

Belo Horizonte, 04 de agosto de 2025.