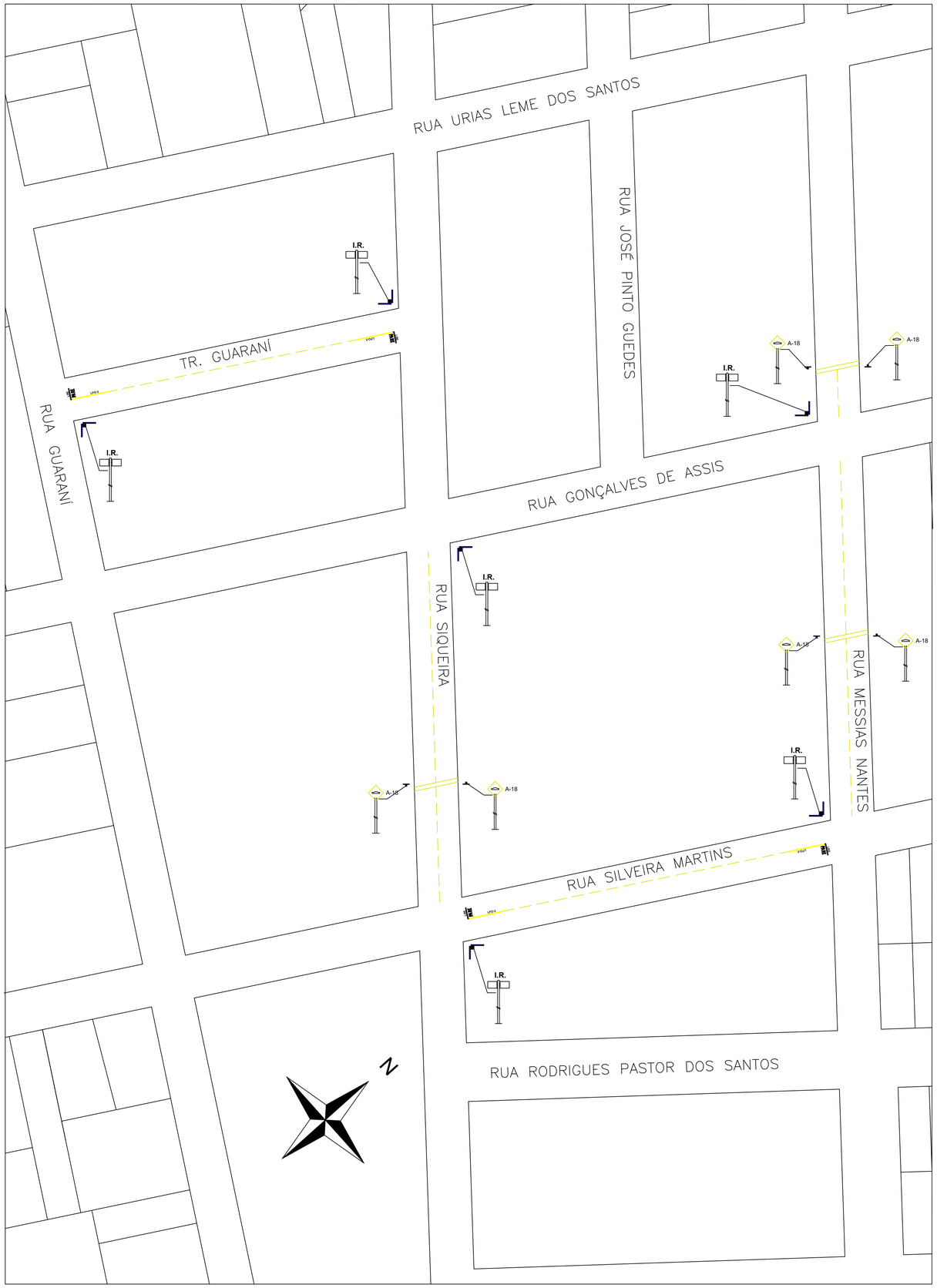

CROQUI SINALIZAÇÃO

MEMORIAL DE CÁLCULO SINALIZAÇÃO

RUA SIQUEIRA HORIZONTAL LFO-2: 81m/2 x 0,1m = 4,05m2 LOMBADA: 7,4m x 1,5m = 11,1m2 VERTICAL ADVERTÊNCIA: 2UND	RUA SILVEIRA MARTINS HORIZONTAL LFO-2: 82m/2 x 0,1m = 4,1m2 LFO-3: 6m x 0,1m x 4und = 2,4m2 PARE: 1,6m x 1,9m x 2und = 6,08m2 LRE: 0,4m x 3,7m x 2und = 2,96m2 VERTICAL IDENTIFICAÇÃO DE RUA: 2und
RUA MESSIAS NANTES HORIZONTAL LFO-2: 92m/2 x 0,1m = 4,6m2 LOMBADA: (9,5m + 7,65m) x 1,5m = 25,73m2 VERTICAL ADVERTÊNCIA: 4UND	TRAVESSA GUARANI HORIZONTAL LFO-2: 76m/2 x 0,1m = 3,8m2 LFO-3: 6m x 0,1m x 4und = 2,4m2 PARE: 1,6m x 1,9m x 2und = 6,08m2 LRE: 0,4m x 3,0m x 2und = 2,4m2 VERTICAL IDENTIFICAÇÃO DE RUA: 2und

LEGENDAS

INDICADOR PONTO DAS COORDENADAS GEOGRÁFICAS

RUA SIQUEIRA	
LAT: −22.619165°	LONG: −51.237679°
RUA SILVEIRA MARTINS	
LAT: −22.618724°	LONG: −51.237241°
RUA MESSIAS NANTES	
LAT: −22.618246°	LONG: −51.237488°
TRAVESSA GUARANI	
LAT: −22.618849°	LONG: −51.238702°

Modelos - Placas de Regulamentação
Manual Brasileiro de Sinalização de Trânsito - Volume I

Modelos - Placas de Advertência
Manual Brasileiro de Sinalização de Trânsito - Volume II

Detalhe da LFO-2 (linha de fluxos opostos)
Manual Brasileiro de Sinalização de Trânsito - volume IV - página 13.
Cor: AMARELA (10 YR 7,5/14).

Detalhe da LFO-3 (linha de fluxos opostos)
Manual Brasileiro de Sinalização de Trânsito - volume IV - página 14.
Cor: AMARELA (10 YR 7,5/14).

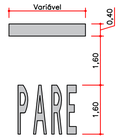

Detalhe da legenda "PARE" e LRE (linha de retenção)
Manual Brasileiro de Sinalização de Trânsito - volume IV - páginas 38 e 108.
Cor: BRANCA (N 9,5).

Sinal		Cor	
Forma	Código		
R-1		Fundo	Vermelho
		Orla interna	Branca
		Orla externa	Vermelho
		Letras	Branca
R-2		Fundo	Branca
		Orla	Vermelho

Características dos Sinais de Regulamentação
Manual Brasileiro de Sinalização de Trânsito - Volume I (página 26)

Forma	Cor	
	Fundo	Amarela
	Símbolo	Preta
	Orla interna	Preta
	Orla externa	Amarela
	Legenda	Preta

Características dos Sinais de Advertência
Manual Brasileiro de Sinalização de Trânsito - Volume II (página 15)

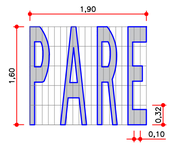

Diagramação da legenda "PARE"
Manual Brasileiro de Sinalização de Trânsito - volume IV - páginas 113 e 114.

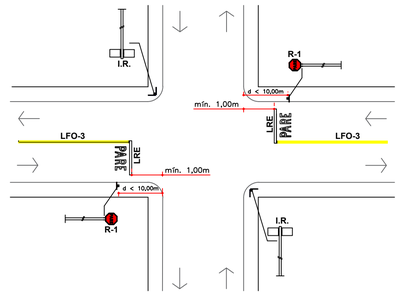

Locação das sinalizações nas vias
Manual Brasileiro de Sinalização de Trânsito - Volume I (página 40) e Volume IV (página 108).

Placas Esmaltadas de Identificação de Ruas
Dimensões: 45,00 x 25,00cm

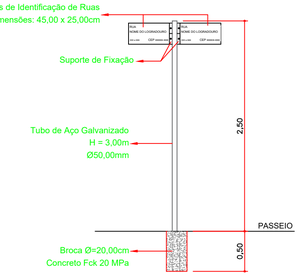

Detalhe - Placas de Identificação de Ruas
Manual Brasileiro de Sinalização de Trânsito - Manual de Propostas (Programa 2054 - Ação 1D73)

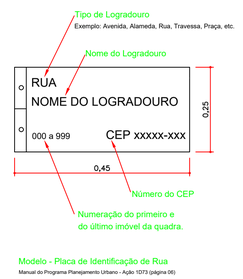

Modelo - Placa de Identificação de Rua
Manual do Programa Planejamento Urbano - Ação 1D73 (página 06)

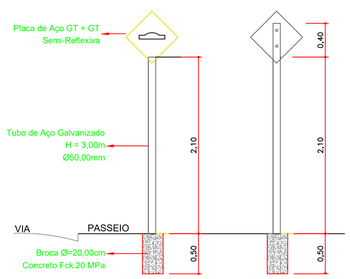

Detalhe - Placas de Advertência
Manual Brasileiro de Sinalização de Trânsito - Volume II

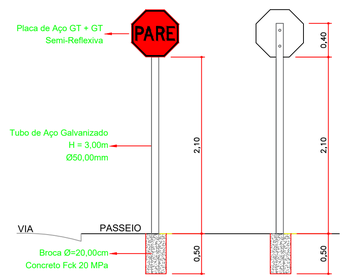

Detalhe - Placas de Regulamentação
Manual Brasileiro de Sinalização de Trânsito - Volume I (página 33)

PROJETO DE SINALIZAÇÃO

FOLHA 01/01

Projeto
INFRAESTRUTURA URBANA - RECAPE DE DIVERSAS VIAS DO MUNICÍPIO
Proprietario
MUNICÍPIO DE NANTES
Endereço
RUA SIQUEIRA, 150, CENTRO
Local da Obra
DIVERSAS VIAS PÚBLICAS DO MUNICÍPIO: RUA SIQUEIRA; RUA SILVEIRA MARTINS; RUA MESSIAS NANTES; TRAVESSA GUARANI

Município
NANTES - SP
Escala
SEM ESCALA
Data
NOVEMBRO/2024

LEGENDAS:

RUAS A SEREM RECAPEADAS

ÁREAS:

AREA: 3.223,73m²

MARLLON JAFFER ALBANO DE OLIVEIRA:37625358844
Assinado de forma digital por MARLLON JAFFER ALBANO DE OLIVEIRA:37625358844
Dados: 2024.11.28 12:20:31 -03'00'

PROPRIETÁRIO
MUNICÍPIO DE NANTES
CNPJ: 01.557.530/0001-06
MARLLON JAFFER ALBANO DE OLIVEIRA
PREFEITO MUNICIPAL

govbr Documento assinado digitalmente
ELISANGELA COUTINHO ARMANDO
Data: 28/11/2024 12:29:05-0300
Verifique em https://validar.iti.gov.br

AUTOR DO PROJETO E RESPONSÁVEL TÉCNICO
ELISÂNGELA COUTINHO ARMANDO
ENG. CIVIL - CREA/SP: 5060047591
ART. nº 2620242055533

P.M. NANTES
APROVADO
DATA: 27/11/2024
P.M. NANTES
RESP. TÉCNICO

govbr Documento assinado digitalmente
ELISANGELA COUTINHO ARMANDO
Data: 28/11/2024 12:35:42-0300
Verifique em https://validar.iti.gov.br