

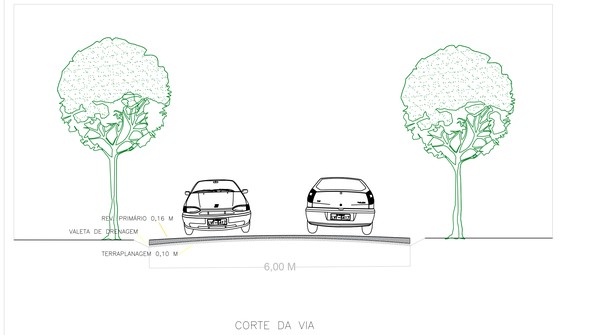

CORTE DA VIA



N°05 : 6+600.00 A 8+240.00

ABAIXO : LEGENDAS - OBSERVAÇÕES - ALTERAÇÕES - REVISÕES - DADOS TÉCNICOS - RELATÓRIO TÉCNICO.

LEGENDAS :

APROVADO PELO MUNICÍPIO	DADOS TÉCNICOS	DADOS DA ÁREA
APROVADO PELO MUN. DE SÃO JOÃO DO PARAÍSO	TODAS AS REFERÊNCIAS DE DISTÂNCIA ESTÃO EM METROS	TRECHO_02 PRANCHA_05 ESTACA: 6+600 A 8+240

PREFEITURA DE SÃO JOÃO DO PARAÍSO
Construindo Uma Nova História
GABINETE DO PREFEITO MUNICIPAL
GESTÃO DE 2025 A 2028

RESPONSÁVEL TÉCNICO: ALEXANDRE CEZAR LEITE DA SILVA:09664263710 — Assinado de forma digital por ALEXANDRE CEZAR LEITE DA SILVA:09664263710

PROJETO: CORTE DA VIA / DETALHE PERFIL LONGITUDINAL

DESCRIÇÃO: RECUPERAÇÃO DE ESTRADA VICINAL

LOCAL: SÃO JOÃO DO PARAÍSO - MA

CLIENTE / PROPRIETÁRIO / ÓRGÃO: PREFEITURA MUNICIPAL DE SÃO JOÃO DO PARAÍSO-MA

ESCALA	ÁREAS	PERÍMETROS	DESENHISTA	DATA	FOLHA
1/50.000			ALEXANDRE CEZAR	21/01/2025	A2 01/001

ARQUIVO

É PROIBIDO A REPRODUÇÃO TOTAL OU PARCIAL DESTE PROJETO, SEM A AUTORIZAÇÃO DO PROFISSIONAL RESPONSÁVEL - LEI N°9610 (19/02/1898) ARTIGO 7º - INCISO X

FORMATO A2 – 420 x 594 mm