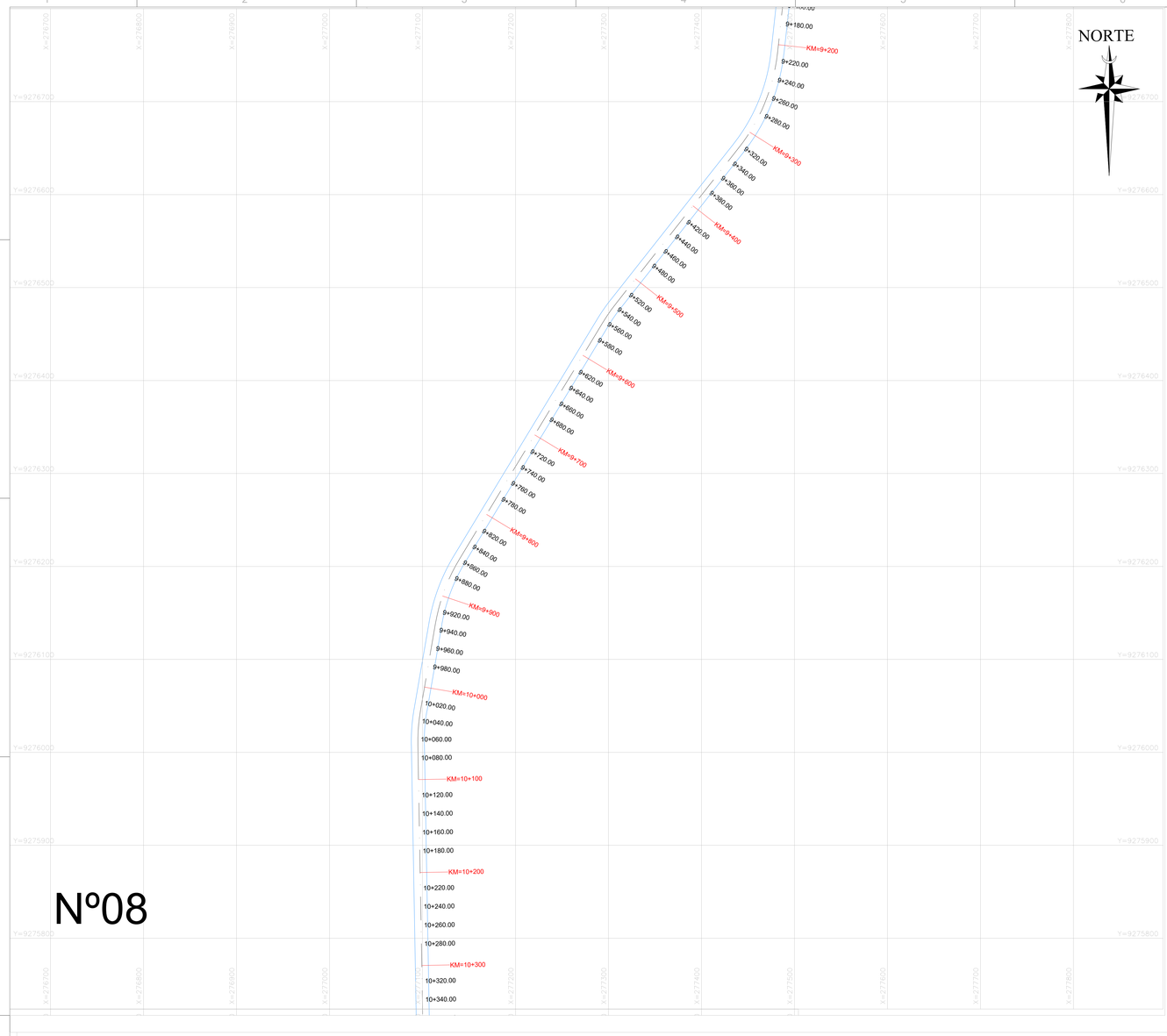

Nº08

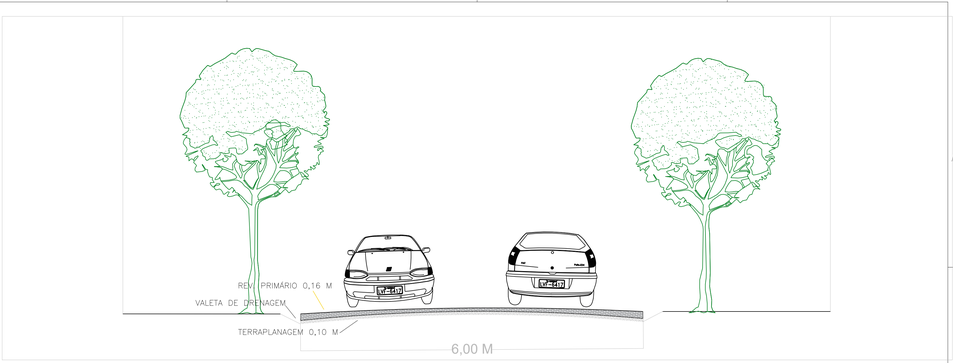

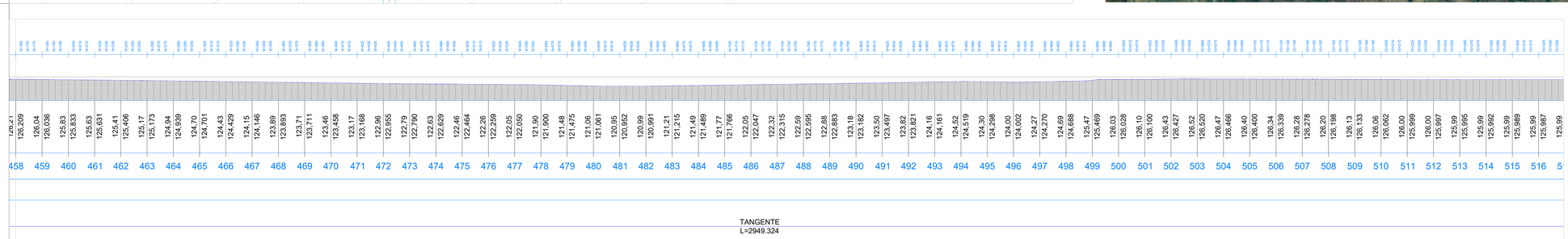

ABAIXO : LEGENDAS - OBSERVAÇÕES - ALTEREÇÕES - REVISÕES - DADOS TÉCNICOS - RELATÓRIO TÉCNICO.

LEGENDAS :

APROVADO PELO MUNICÍPIO

APROVADO PELO MUN. DE SÃO JOÃO DO PARAÍSO

DADOS TÉCNICOS

TODAS AS REFERÊNCIAS DE DISTÂNCIA ESTÃO EM METROS

DADOS DA ÁREA

TRECHO_03
PRANCHA_02
ESTACA: 9+160 A 10+340

PREFEITURA DE SÃO JOÃO DO PARAÍSO
Construindo Uma Nova História
GABINETE DO PREFEITO MUNICIPAL
GESTÃO DE 2025 A 2028

RESPONSÁVEL TÉCNICO
ALEXANDRE CEZAR LEITE DA SILVA:09664263710
Assinado de forma digital por ALEXANDRE CEZAR LEITE DA SILVA:09664263710

PROJETO
CORTE DA VIA / DETALHE PERFIL LONGITUDINAL

DESCRIÇÃO
RECUPERAÇÃO DE ESTRADA VICINAL

LOCAL
SÃO JOÃO DO PARAÍSO - MA

CLIENTE / PROPRIETÁRIO / ÓRGÃO
PREFEITURA MUNICIPAL DE SÃO JOÃO DO PARAÍSO-MA

ESCALA	ÁREAS	PERÍMETROS	DESENHISTA	DATA	FOLHA
1/50.000			ALEXANDRE CEZAR	21/01/2025	A2 01 / 001

ARQUIVO

É PROIBIDO A REPRODUÇÃO TOTAL OU PARCIAL DESTE PROJETO, SEM A AUTORIZAÇÃO DO PROFISSIONAL RESPONSÁVEL - LEI Nº9610 (19/02/1898) ARTIGO 7º - INCISO X

FORMATO A2 – 420 x 594 mm