



Coordenadas UTM: G0381.49mE - G930995.05mS

IMAGEM DE SATÉLITE COM ÁREA DE INTERVENÇÃO

ÁREA 1

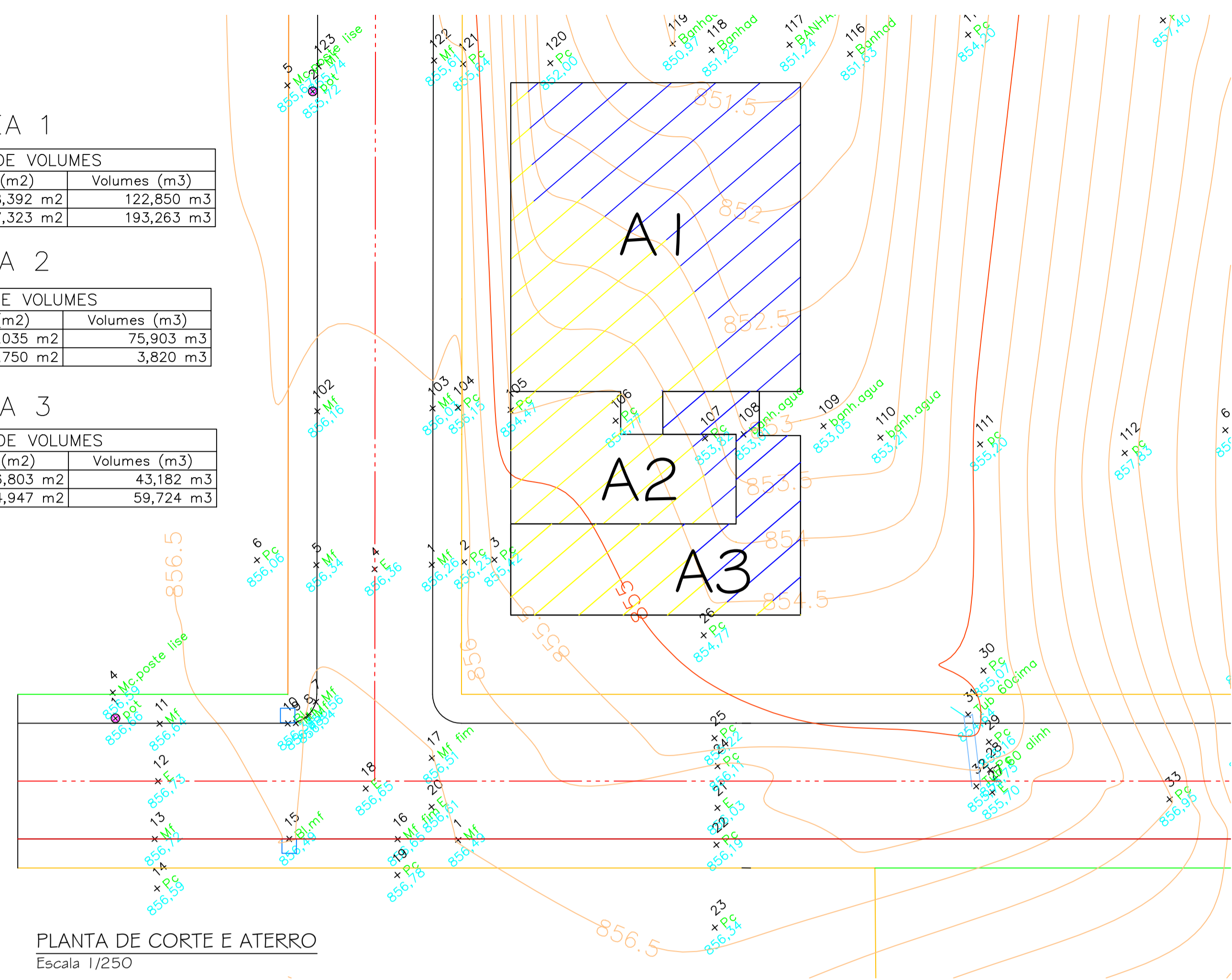
TABELA DE VOLUMES		
C/A	Áreas (m2)	Volumes (m3)
Corte	178,392 m2	122,850 m3
Aterro	257,323 m2	193,263 m3

ÁREA 2

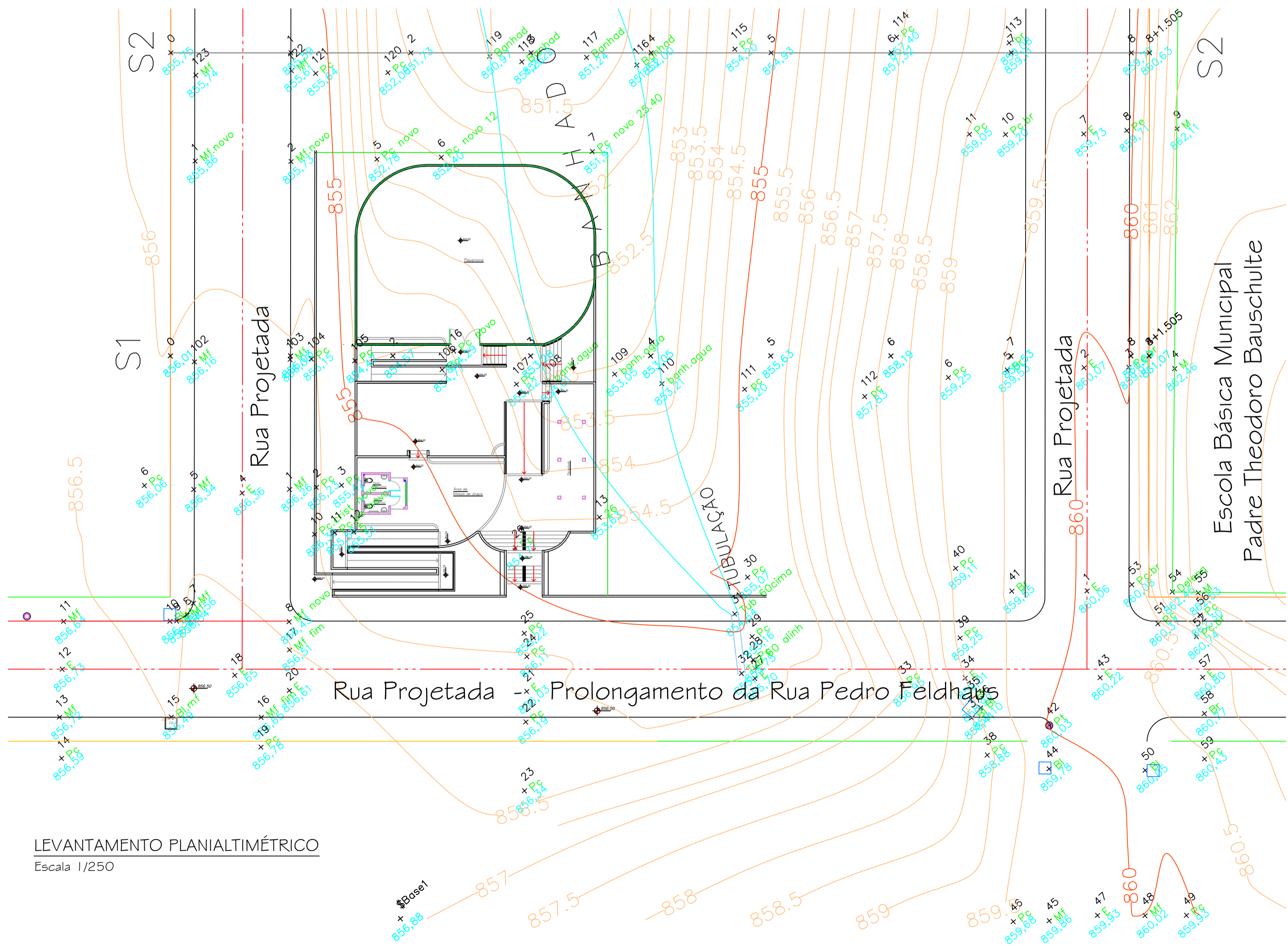
TABELA DE VOLUMES		
C/A	Áreas (m2)	Volumes (m3)
Corte	106,035 m2	75,903 m3
Aterro	12,750 m2	3,820 m3

ÁREA 3

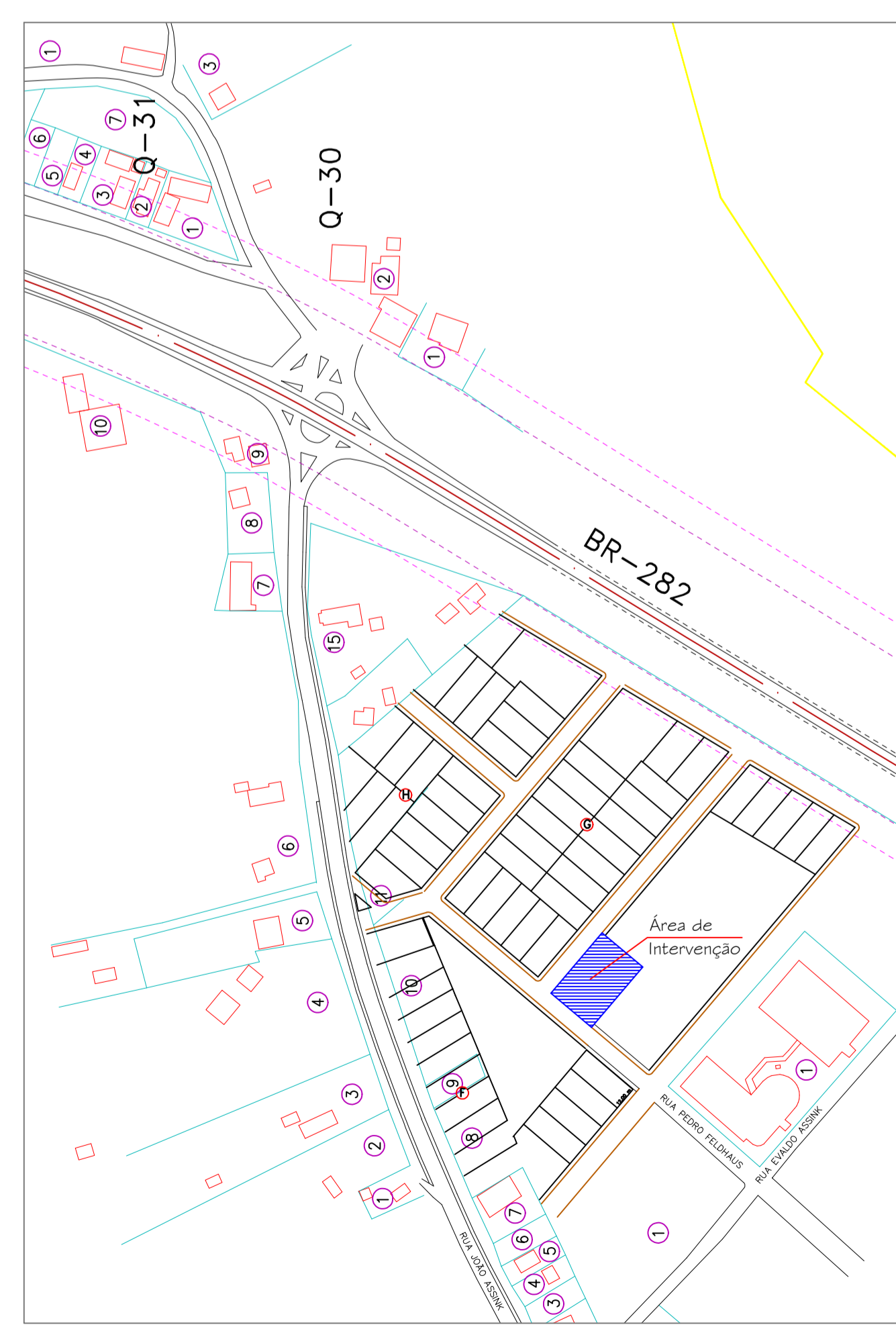
TABELA DE VOLUMES		
C/A	Áreas (m2)	Volumes (m3)
Corte	86,803 m2	43,182 m3
Aterro	84,947 m2	59,724 m3



PLANTA DE CORTE E ATERRO
Escala 1/250



LEVANTAMENTO PLANIALTIMÉTRICO
Escala 1/250



PLANTA DE LOCALIZAÇÃO
Escala 1/2500

AMURES		ASSOCIAÇÃO DE MUNICÍPIOS DA REGIÃO SERRANA	
PREFEITURA MUNICIPAL DE BOCÂINA DO SUL - SC		01/10	
ASSESSORIA TÉCNICA		OBRA:	
RRT:		PRAÇA DO LOTEAMENTO BELA VISTA	
PROJETO:		Planta de Localização, Levantamento Planialtimétrico e Planta de Corte e Aterro	
PREFEITA:		Área Total: 1.020,16m ²	
DESENHO:		Localização: Rua Projetada - Prolongamento da Rua Pedro Feldhaus - Loteamento Bela Vista, Bocaina do Sul SC	
TOPOGRAFIA:		Escala:	DATA:
Venício Pedro Bernardo		indicada	MARÇO / 2025