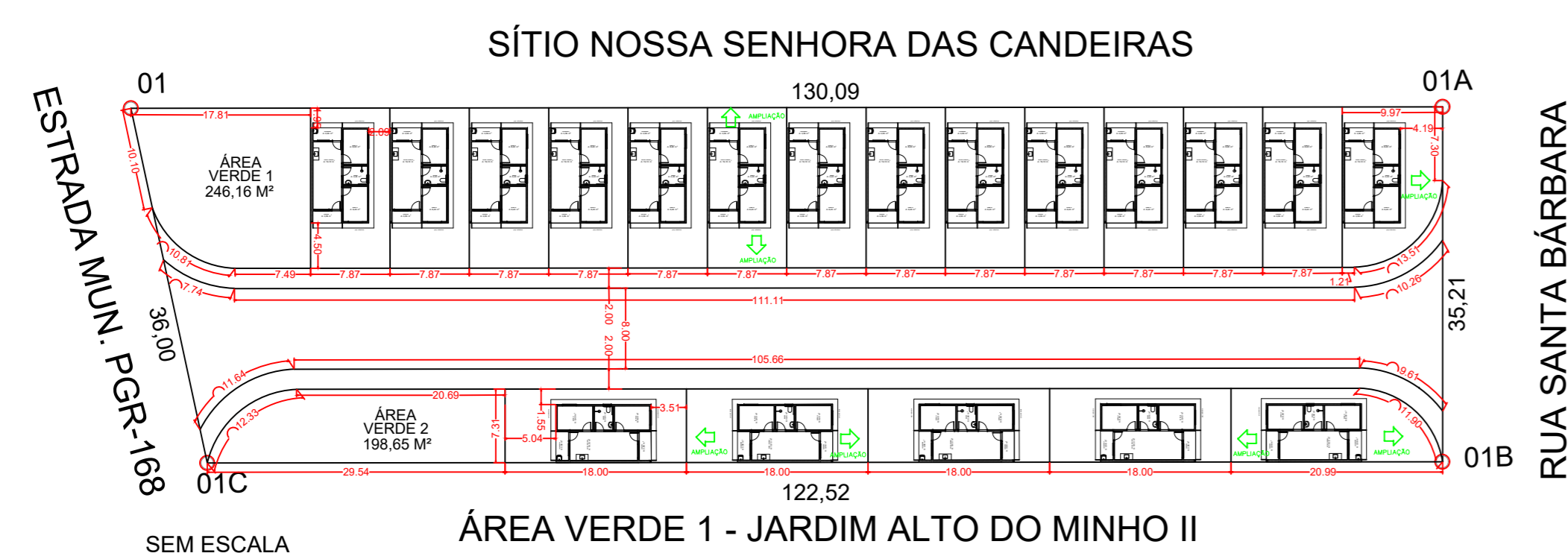
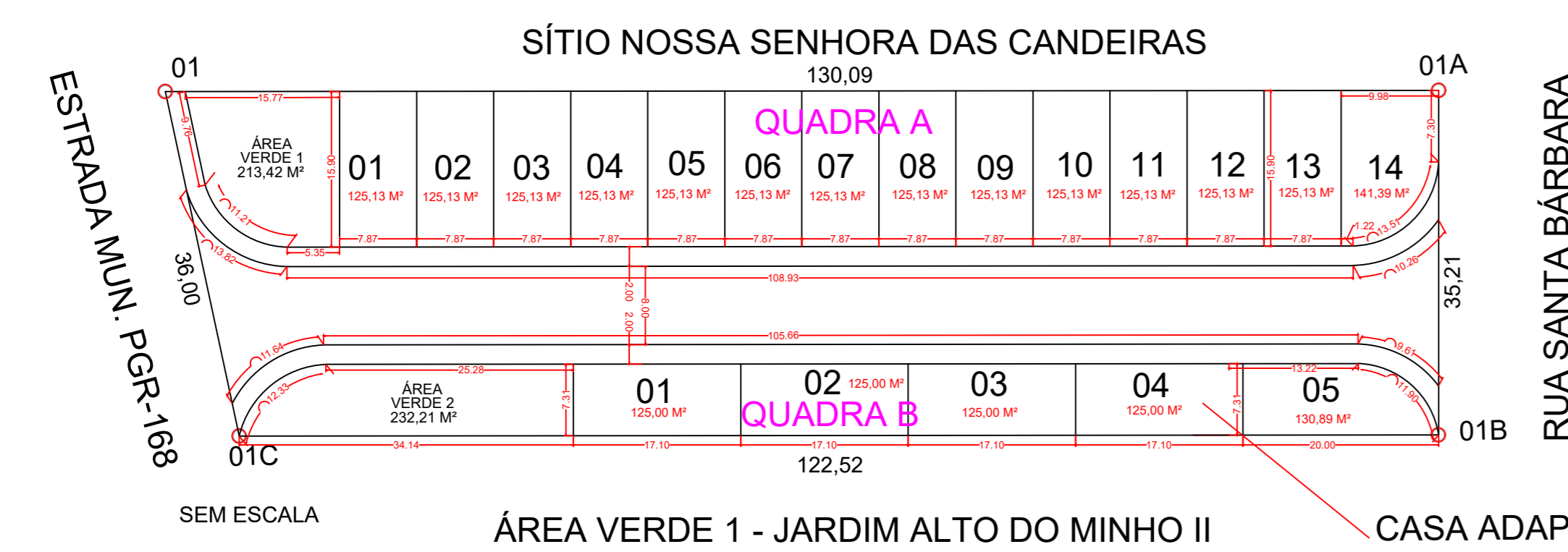


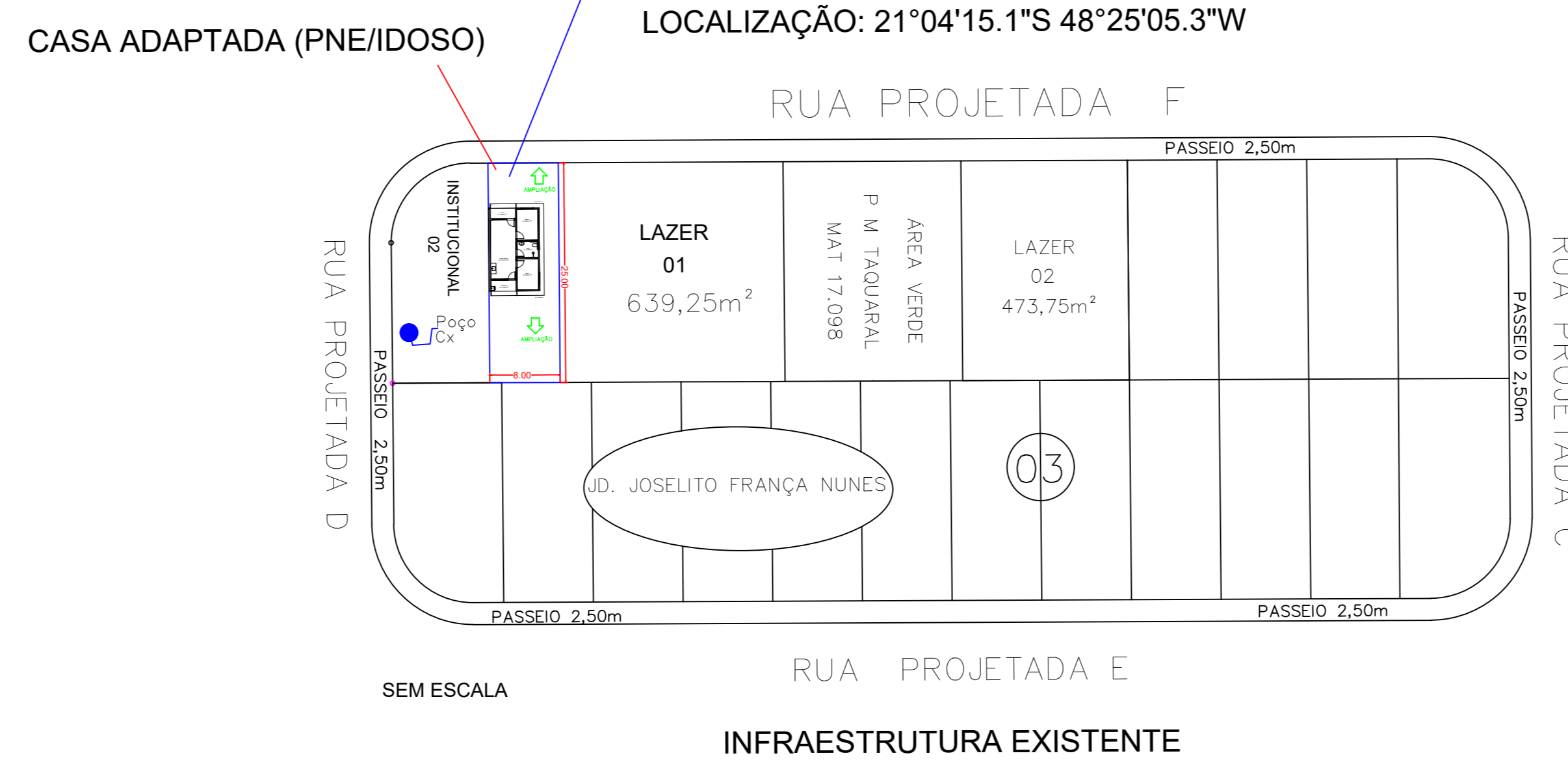
MATRÍCULA N° 16.242 - ÁREA TOTAL: 4.447,20 M<sup>2</sup>  
 LOCALIZAÇÃO: 21°04'19.2"S; 48°25'14.3"W



INFRAESTRUTURA A EXECUTAR PELO MUNICÍPIO



MATRÍCULA N° 18.314 - ÁREA TOTAL: 459,37 M<sup>2</sup>  
 ÁREA A UTILIZAR = 200,00 M<sup>2</sup>  
 LOCALIZAÇÃO: 21°04'15.1"S 48°25'05.3"W



## PROJETO DE IMPLANTAÇÃO

PROPOSTA N° 42683/2025

DATA: NOVEMBRO DE 2025

FOLHA: 01/01

TÍTULO: MINHA CASA MINHA VIDA FHNIS SUB-50

OBJETO: ANTEPROJETO DE IMPLANTAÇÃO DAS UNIDADES HABITACIONAIS DO PROGRAMA MINHA CASA MINHA

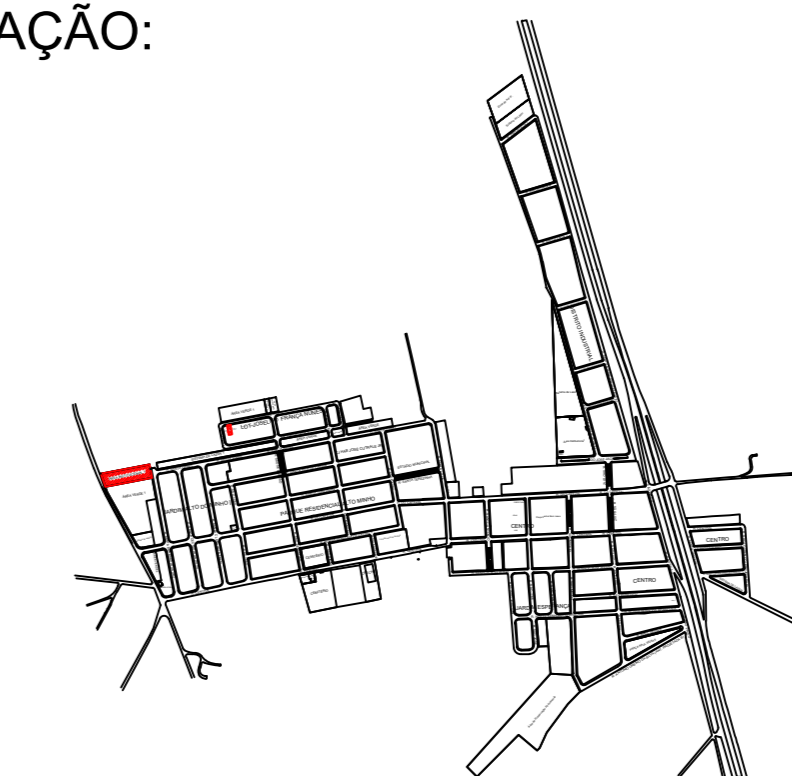
LOCAL: 19 CASAS NA RUA SANTA BÁRBARA (JD. ALTO DO MINHO II) E 01 CASA NA RUA PROJETADA F (JD. JOSELITO FRNAÇA NUNES).

PROPR.: PREFEITURA MUNICIPAL DE TAQUARAL - SP

SEM ESCALA

ART N° 2620251981133

LOCALIZAÇÃO:



Anderson Carlos Mazzeo Mariano  
 Engenheiro Civil - CREA/SP n° 5064043737