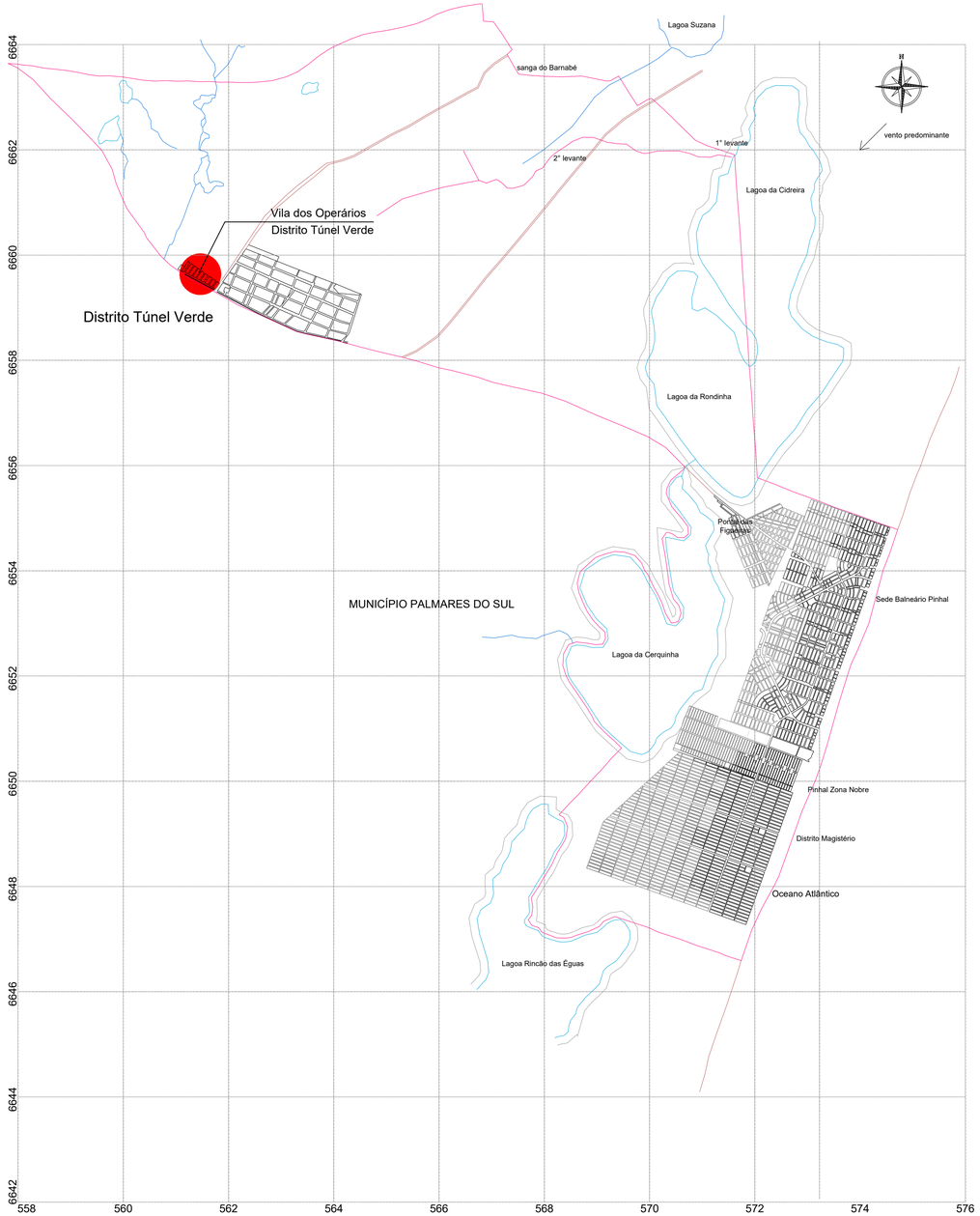

1 MAPA GERAL
SEM ESCALA

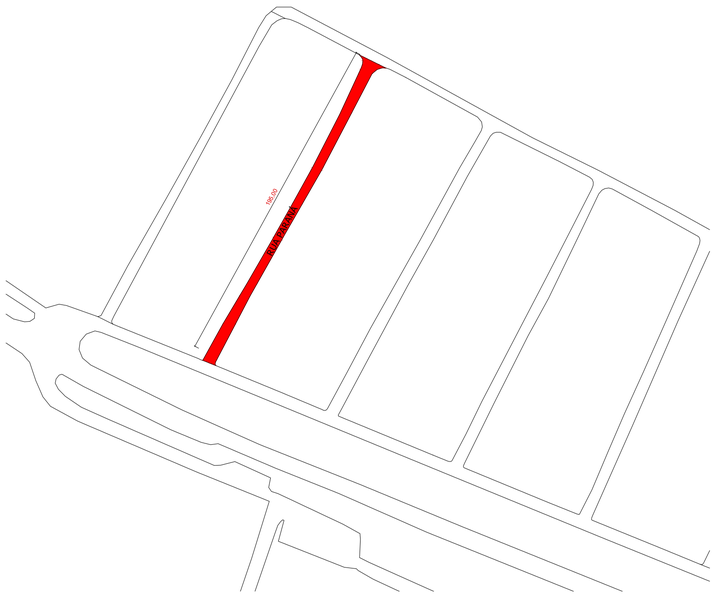

2 SITUAÇÃO
1:1000

PODER EXECUTIVO MUNICIPAL
BALNEÁRIO PINHAL

SECRETARIA MUNICIPAL DE PLANEJAMENTO E CAPTAÇÃO DE RECURSOS - SEMPLA

PREFEITO
Documento assinado digitalmente
LUIZ CEZAR DANELLI FURINI
Data: 03/11/2026 16:06:48-0300
Verifique em https://validar.iti.gov.br
LUIZ CEZAR DANELLI FURINI

PROJETO
PAVIMENTAÇÃO E SINALIZAÇÃO
LOCAL: RUA PARANÁ - S/N
TÚNEL VERDE - BALNEÁRIO PINHAL/RS

EQUIPE TÉCNICA
Documento assinado digitalmente
GABRIEL DALBEM PONTES
Data: 27/10/2026 13:33:26-0300
Verifique em https://validar.iti.gov.br
Eng° Civil GABRIEL DALBEM P._CREA 234.805

CONTEÚDO
MAPA GERAL - SITUAÇÃO

Documento assinado digitalmente
ANDERSSON DEVES DA SILVEIRA
Data: 27/10/2026 13:39:22-0300
Verifique em https://validar.iti.gov.br
Tec. Ed. ANDERSSON DEVES_CRT 03069651003
Desenho

Escala:	Data:	Área abrangida:	Prancha:
INDICADAS	SETEMBRO 2026	1.367,00 m²	01

Assinado por 1 pessoa: JOÃO SIDNEI GONÇALVES ROLDÃO
Para verificar a validade das assinaturas, acesse https://assinaturas.serpro.gov.br/validador-documento/validar.pdf e informe o código EA3E-C03B-C0B1-B8B5 ou leia o código QR em https://assinaturas.serpro.gov.br/validador-documento/validar.pdf/EA3E-C03B-C0B1-B8B5 e informe o código EA3E-C03B-C0B1-B8B5

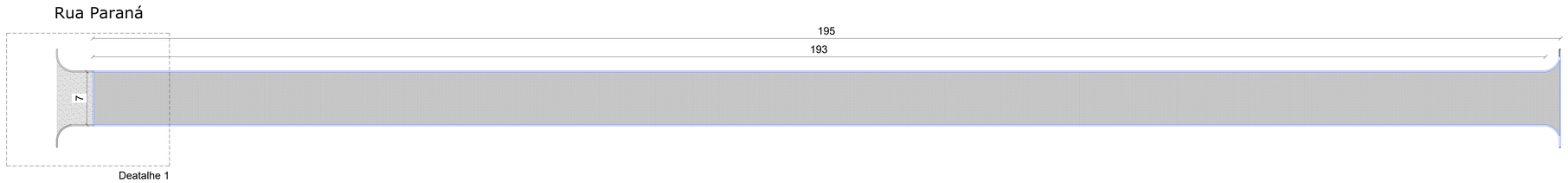

3 PLANTA BAIXA_PAVIMENTAÇÃO
1:250

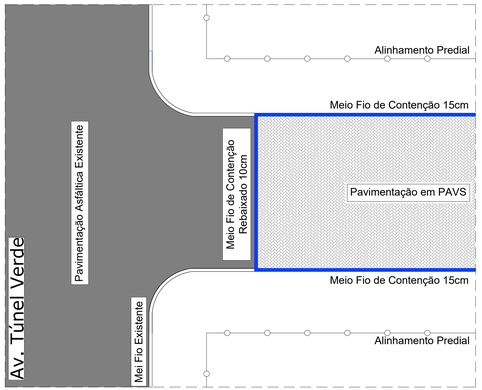

7 DETALHE 1
1:100

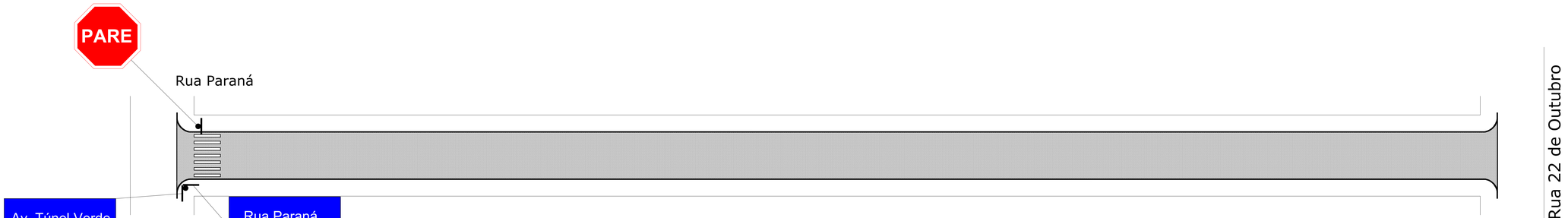

LEGENDA:	TAMANHO:
(R-1) PLACA PARE = 1 UNIDADES	0,50 x 0,50cm
FAIXA DE PEDESTRE 11,20m² = 1 UNIDADES	4,00 x 0,40cm

4 SINALIZAÇÃO
1:250

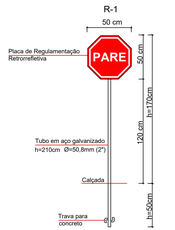

5 DETALHAMENTO
1:25

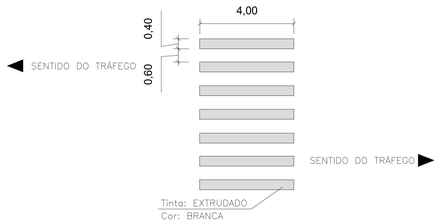

6 FAIXA DE PEDESTRE
SEM ESCALA

PODER EXECUTIVO MUNICIPAL
BALNEÁRIO PINHAL

SECRETARIA MUNICIPAL DE PLANEJAMENTO E CAPTAÇÃO DE RECURSOS - SEMPLA

LUIZ CEZAR DANELLI FURINI
Documento assinado digitalmente
Data: 03/11/2026 10:06:46-0300
Verifique em https://validar.iti.gov.br

PROJETO
PAVIMENTAÇÃO E SINALIZAÇÃO
LOCAL: RUA PARANÁ - SN
TÚNEL VERDE - BALNEÁRIO PINHAL/RS

EQUIPE TÉCNICA
GABRIEL DALBEM PONTES
Data: 27/10/2026 13:33:29-0300
Verifique em https://validar.iti.gov.br
Engº Civil GABRIEL DALBEM P._CREA 254.803

CONTEÚDO
PAVIMENTAÇÃO - SINALIZAÇÃO - DETALHE

ANDERSSON DEVES DA SILVEIRA
Data: 27/10/2026 13:39:23-0300
Verifique em https://validar.iti.gov.br

Escala:	Data:	Área abrangida:	Prancha:
INDICADAS	SETEMBRO 2026	1.367,00 m²	02

Tec. Ed. ANDERSSON DEVES_CRT 0309951003
Desenho

Este documento foi assinado digitalmente por 1 pessoa: LUIZ CEZAR DANELLI FURINI.
Para verificar as assinaturas, acesse https://validar.iti.gov.br e utilize o código 20261103-1800-0000-0000-0000-0000-0000-0000.