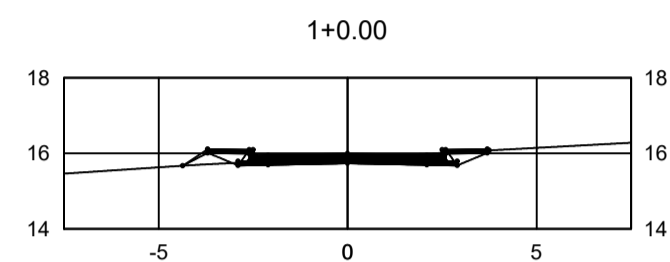
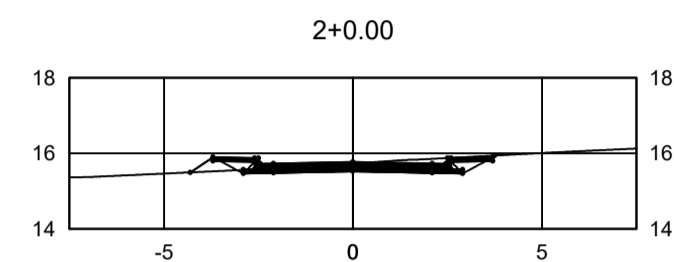


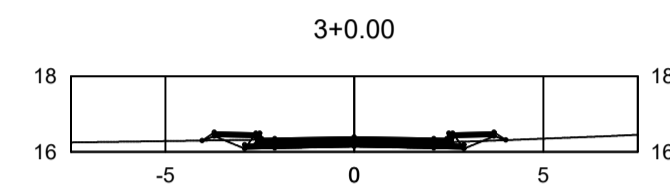
Cota terreno = 16.48
Cota projeto = 16.300



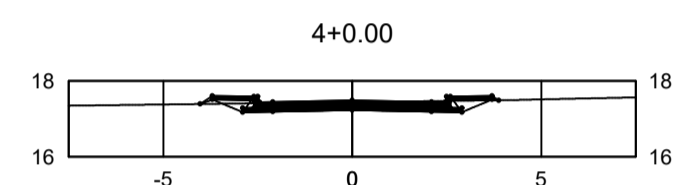
Cota terreno = 15.89
Cota projeto = 15.739



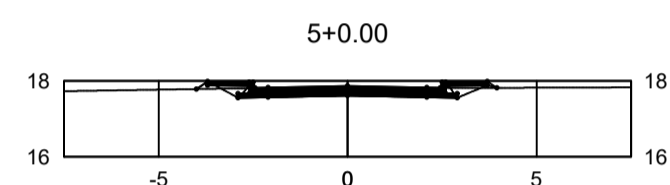
Cota terreno = 15.73
Cota projeto = 15.523



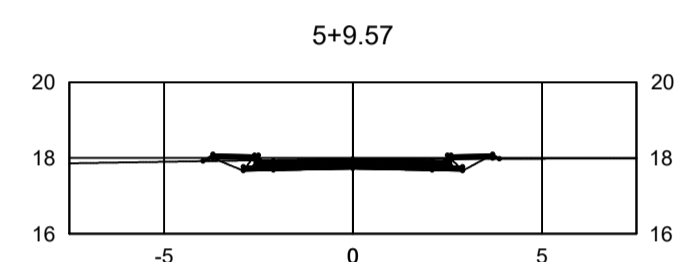
Cota terreno = 16.30
Cota projeto = 16.145



Cota terreno = 17.44
Cota projeto = 17.236



Cota terreno = 17.81
Cota projeto = 17.616



Cota terreno = 17.97
Cota projeto = 17.722

VOLUME DE CORTE DO EIXO TRAVESSA DA PIÇARREIRA			
ESTACA	ÁREA (m²)	VOLUME (m³)	VOLUME ACUMULADO (m³)
0+0.00	0.93	0.00	0.00
1+0.00	0.99	19.22	19.22
2+0.00	1.35	23.43	42.65
3+0.00	0.92	22.74	65.39
4+0.00	1.26	21.86	87.25
5+0.00	1.18	24.42	111.67
5+9.57	1.49	12.81	124.48

VOLUME DE ATERRO DO EIXO TRAVESSA DA PIÇARREIRA			
ESTACA	ÁREA (m²)	VOLUME (m³)	VOLUME ACUMULADO (m³)
0+0.00	0.46	0.00	0.00
1+0.00	0.31	7.63	7.63
2+0.00	0.29	6.01	13.64
3+0.00	0.15	4.45	18.09
4+0.00	0.08	2.31	20.40
5+0.00	0.11	1.87	22.27
5+9.57	0.06	0.78	23.05

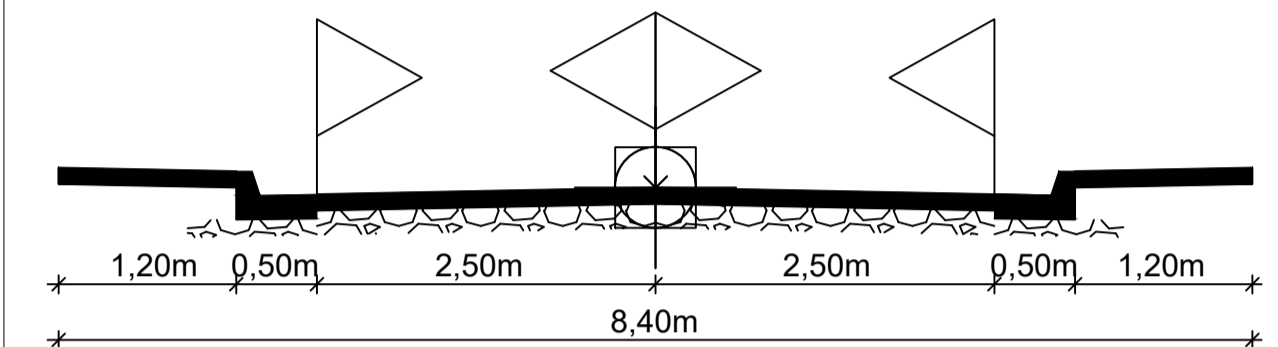
VOLUME DE SUB-BASE DO EIXO TRAVESSA DA PIÇARREIRA			
ESTACA	ÁREA (m²)	VOLUME (m³)	VOLUME ACUMULADO (m³)
0+0.00	0.79	0.00	0.00
1+0.00	0.79	15.88	15.88
2+0.00	0.79	15.88	31.75
3+0.00	0.79	15.88	47.63
4+0.00	0.79	15.88	63.51
5+0.00	0.79	15.88	79.38
5+9.57	0.79	7.60	86.98

SEÇÕES TRANSVERSAIS DA TRAVESSA PIÇARREIRA - CENTRO

ESC HOR. 1/200

ESC VERT. 1/20

C:\Users\User\AppData\Local\Temp\ASC6979ab5.dib



Pavimento em concreto 20MPa, e=10cm
Sub-base em material laterítico 100%, e= 15cm
Calçada em concreto, e=8cm

Seção transversal 5,00m (Típica) S/ ESCALA

CONFIG.
PENA COR
.05 08
.10 01
.20 02
.30 03
.40 04
.50 05
.60 06

MALHETE PROJETOS E CONSTRUÇÕES

PREFEITURA MUNICIPAL DE QUATIPURU-PA
GOVERNO PRESENTE, POVO FELIZ
ADM. JOSÉ AUGUSTO DIAS DA SILVA

PROJETO TOPOGRÁFICO

ASSUNTO	PROJETO DE PAVIMENTAÇÃO DE VIAS DO MUNICÍPIO DE QUATIPURU-PA		
CONTEUDO	SEÇÕES TRANSVERSAIS DA TRAVESSA PIÇARREIRA - CENTRO (EST 0+0,00m à EST 4+12,91m)		
CLIENTE	PREFEITURA MUNICIPAL DE QUATIPURU - PA		
RESP. TÉCNICO	JOSÉ CLÁUDIO MESQUITA PEDROSA	CREA	12658D/PA
ESCALA HORIZONTAL	INDICADA	ESCALA VERTICAL	INDICADA
DATA	OUTUBRO/25		

14/24

RESPONSABILIDADE SOCIAL AO REPRODUZIR ESTE DOCUMENTO
MENOS PAPEL NO LIXO = MAIS ÁRVORES NA NATUREZA