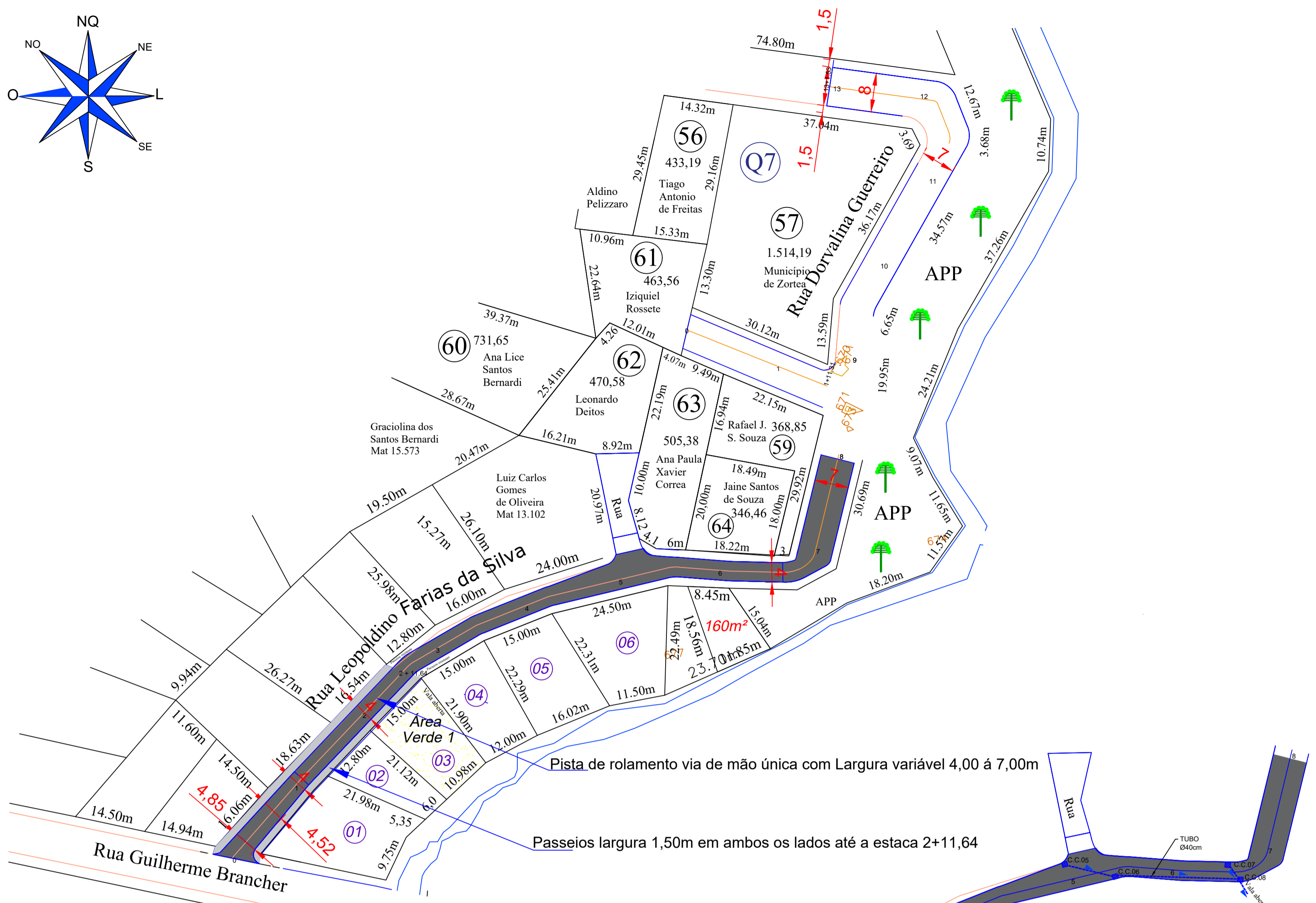


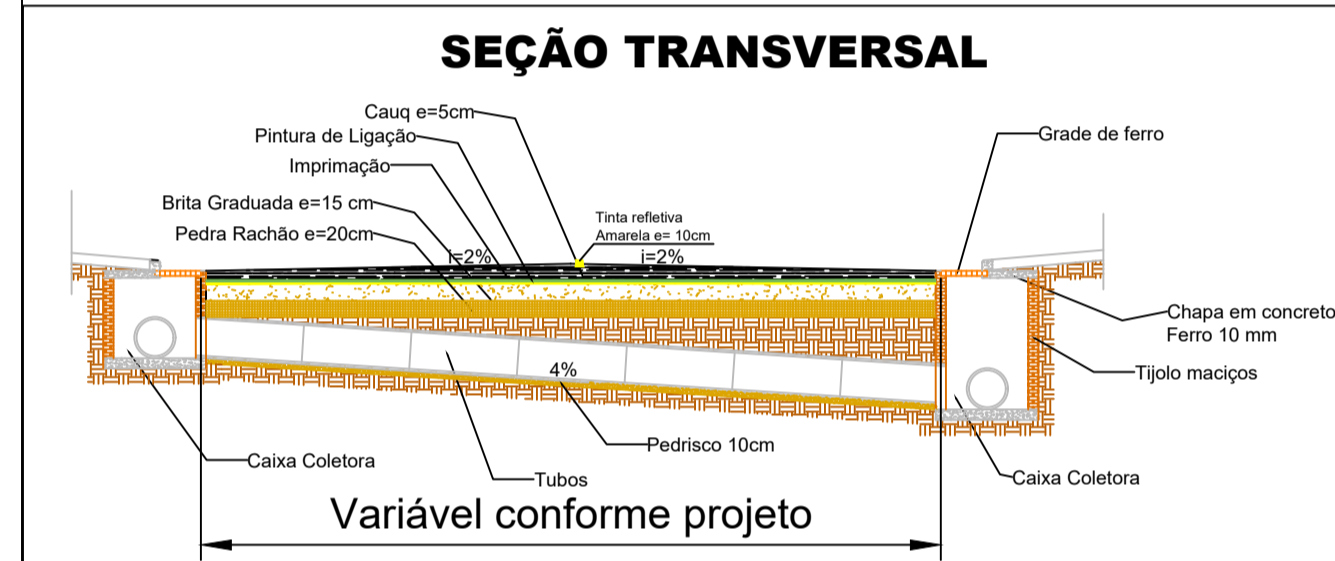
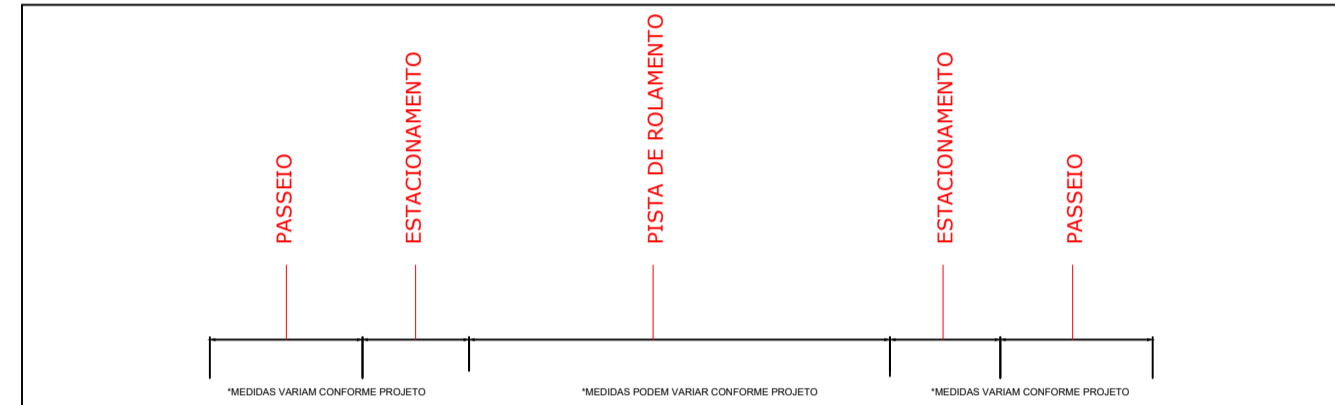
4 LOCALIZAÇÃO
 Trecho 1: - Estacas 0 a 8+00
 S/esc



1 PROJETO GEOMÉTRICO
 Trecho 1: - Estacas 0 a 8+00
 S/esc

2 PROJETO DE DRENAGEM
 Trecho 1: - Estacas 0 a 8+00
 S/esc

3 PROJETO DE SINALIZAÇÃO
 Trecho 1: - Estacas 0 a 8+00
 S/esc



ESPAÇO RESERVADO À APROVAÇÃO:
 SEÇÃO TRANSVERSAL
 NOTAS:
 - TODAS AS MEDIDAS ESTÃO EM METRO OU CENTÍMETROS. CASO HOUVER DIVERGÊNCIA ENTRE COTAS E ESCALA, PREVALECERÃO AS COTAS.

ASSOCIAÇÃO DOS MUNICÍPIOS DO PLANALTO SUL DE SANTA CATARINA
 CNPJ 02.061.040/0001-79
 Rua São João Batista, 347 - Centro - CEP 89620-000 - Campos Novos - SC
 www.amplasc.org.br - Fone: (49) 3541-0855

SOLICITANTE DA DEMANDA:
PREFEITURA MUNICIPAL DE ZORTÉA - SC

OBRA/LOCAL:
PROJETO PARA PAVIMENTAÇÃO ASFÁLTICA EM CAUQ
 Rua Leopoldo Farias da Silva, Zortéa - SC

DISCRIMINAÇÃO:
 Projeto geométrico, Projeto de Drenagem e Sinalização

AGENTE PROMOTOR:
 Prefeitura Municipal de Zortéa
 CNPJ 01.612.387/0001-08

RESPONSÁVEIS TÉCNICOS:
 Assinatura Responsável Técnico

PRANCHA:
PAVIMENTAÇÃO
01 | 04
 ESCALA:
 Indicada
 EXTENSÃO:
 160,00m
 ÁREA PISTA:
 770,00 m²
 ÁREA PASSEIO:
 155,26 m²
 DRENAGEM:
 52,00 m
 CAIXA COLETORA:
 8,00 uni
 DESENHO:
 Ivan
 DATA:
 Março /2026

CÓPIAS P/ () ORÇAMENTO () ORÇAMENTO () APROVAÇÃO () EXECUÇÃO

Direitos autorais reservados, não podendo ser ampliado, reproduzido ou cedido sem autorização do autor - cabendo sanções penais e quem descumprir.