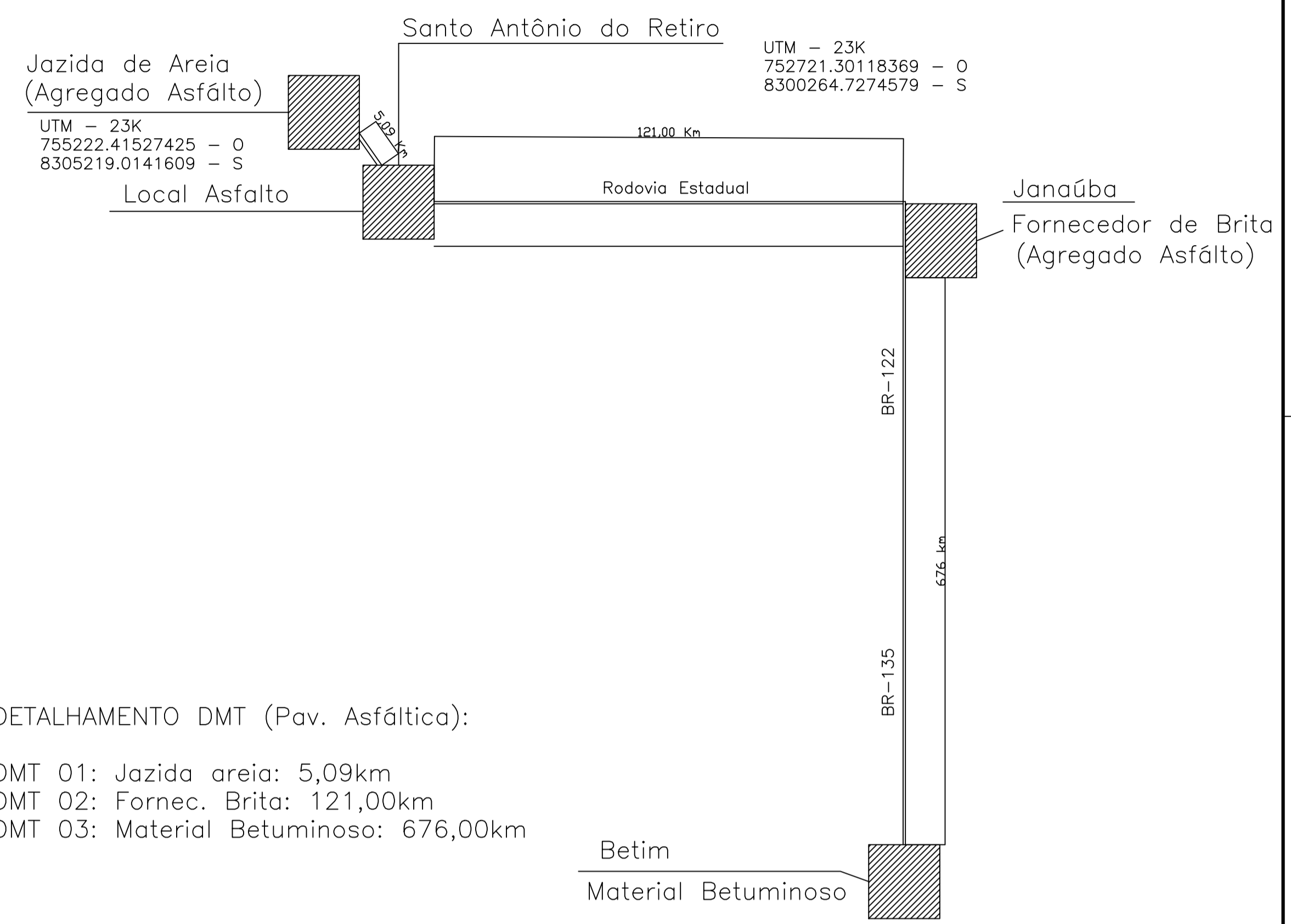


PLANTA BAIXA

ESCALA 1:1000



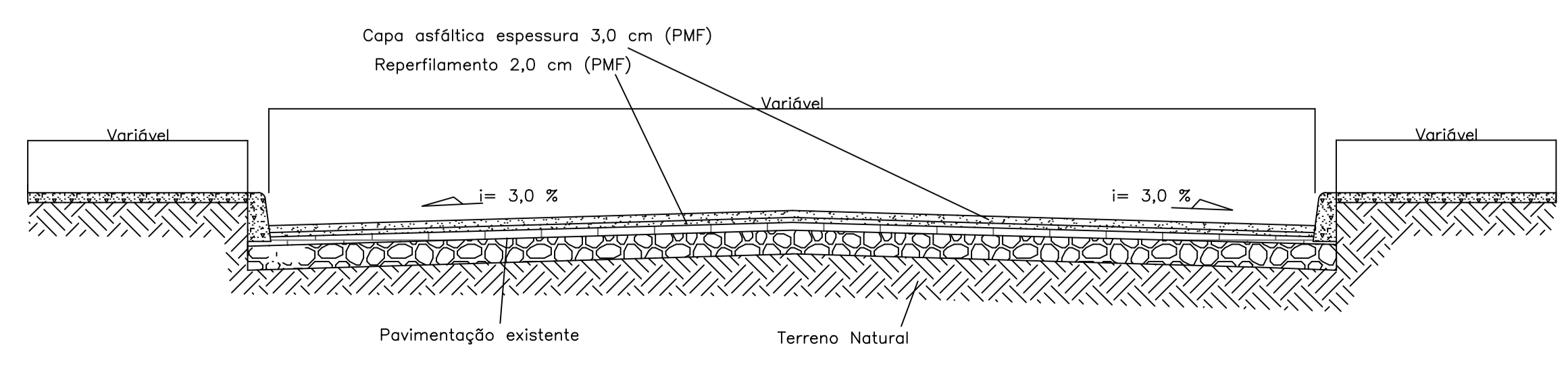
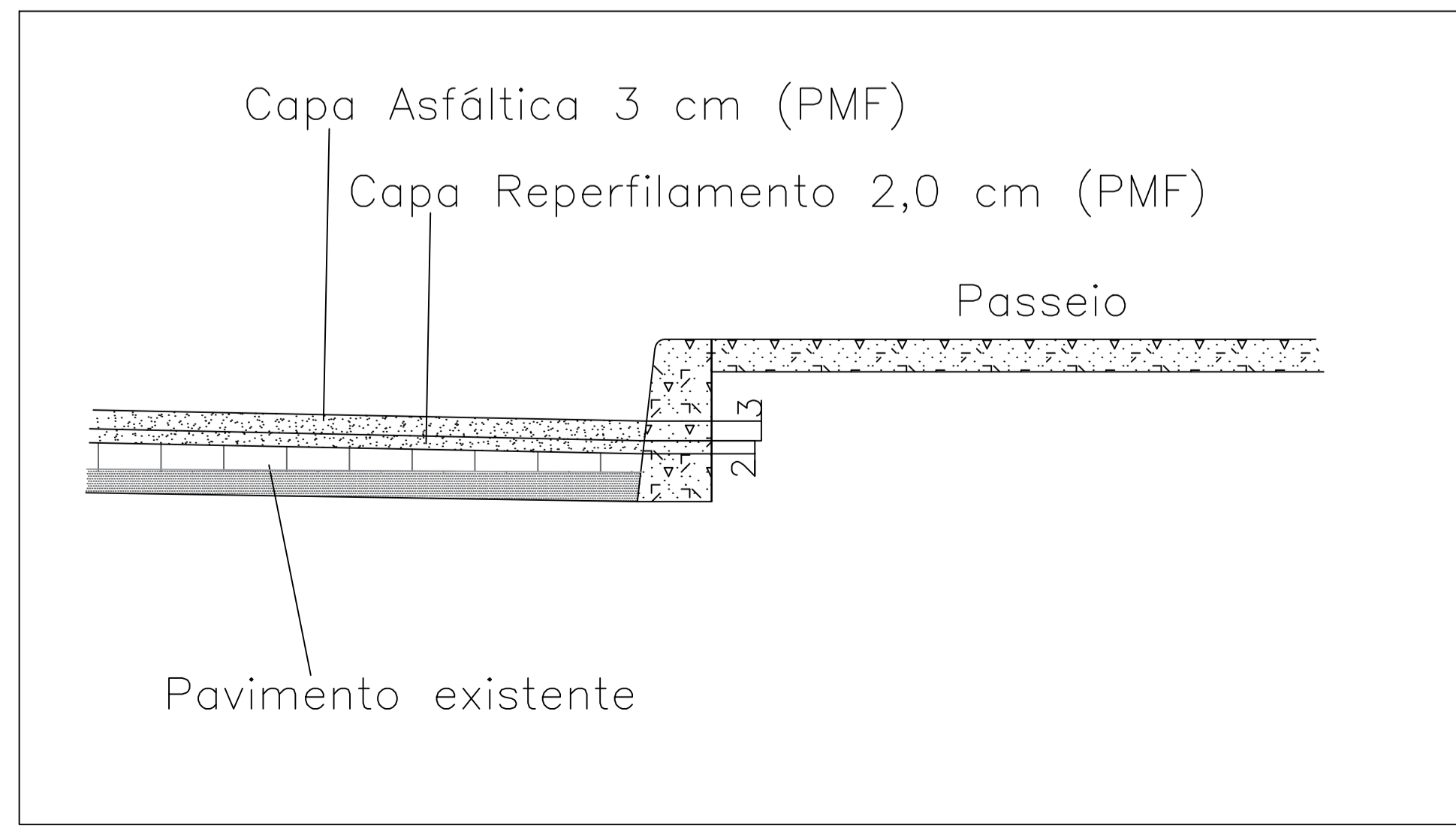
DETALHAMENTO DMT (Pav. Asfáltica):

- DMT 01: Jazida areia: 5,09km
- DMT 02: Fornec. Brita: 121,00km
- DMT 03: Material Betuminoso: 676,00km

DMT

ESCALA 1:500

QUADRO DE ÁREAS					
Recapeamento ruas do centro da cidade					
LOGRA DAURO	COMP. (M)	LARG. RUA (M)	ÁREA(M²)	LIMPA RODAS (M²)	ÁREA CBUQ TOTAL (M²)
PRAÇA DA BIBLIA	270,80	6,65	1800,82		1800,82
RUA TENTENA	74,00	6,95	514,30		514,30
RUA ANIZIO PARDINHO	175,00	7,00	1225,00	25,05	1250,05
RUA JOVELINO PINHEIRO	239,00	4,44	1061,16	59,25	1120,41
RUA AZELI COSTA SILVA	100,50	4,90	492,45		492,45
RUA ANGELINA ANTUNES SILVA	291,20	6,33	1842,88	22,35	1865,23
	1050,50		6936,61	106,65	7043,26



RECAPEAMENTO ASFALTICO CENTRO PROPRIETARIO: PREFEITURA MUNICIPAL DE SANTO ANTONIO DO RETIRO - MG CNPJ: 01.612.484/0001-92 IVO FERNANDES SILVA PREFEITO MUNICIPAL	
LOCAL: RUA PRAÇA DA BIBLIA RUA TENTENA RUA ANIZIO PARDINHO RUA JOVELINO PINHEIRO RUA AZELI COSTA RUA ANGELINA ANTUNES SILVA	
ASSUNTO: RECAPEAMENTO DE RUAS COM PMF	
RESPONSÁVEL TÉCNICO: MARCELO DE OLIVEIRA LEMOS DA SILVA CREA MG: 427.111	
ÁREAS: ÁREA DE PAVIMENTAÇÃO..... 13580,29m²	DATA: MAI/2026 ESCALA: INDICADAS