








CROQUI DE LOCALIZAÇÃO

LOTEAMENTO MUNICIPAL
 COORDENADAS UTM 23K
 LONGITUDE: 765853.00 m E
 LATITUDE: 8168851.00 m S

- ### Legenda
-  AVENIDA GUMERCINO JOSÉ PESTANA
 -  AVENIDA RITA RAMALHO
 -  LOTEAMENTO PREFEITURA
 -  Paróquia São José
 -  RUA DANIEL CARLOS DE BRITO

LOTEAMENTO MUNICIPAL

ESTÁDIO M. GUMERCINO J. PESTANA

02 CROQUI DE LOCALIZAÇÃO
 S/ESCALA

CONTRATADO: ACS ENGENHARIA E CONSTRUÇÕES-ME
 CNPJ Nº: 40.876.558/0001-50
 Rua Domingos Martins, 21
 Centro, Josenópolis/MG
 CEP: 39.575-000

CONTRATANTE: PREFEITURA MUNICIPAL DE JOSENÓPOLIS/MG
 CNPJ Nº: 01.612.503/0001-80
 Rua Santos Pestana, 20
 Centro, Josenópolis/MG
 CEP: 39.575-000

RESP. TEC. ADELINO CARDOSO DE SOUZA
 REG. CREA: 278.540/D

OBRA: CROQUI LOCALIZAÇÃO
 CASAS POPULARES

MUNICÍPIO/ÁREA: MUNICÍPIO DE JOSENÓPOLIS/MG
 ENDEREÇO DA OBRA: AVENIDA GUMERCINO JOSÉ PESTANA S/N
 RESPONSÁVEL CONTRATANTE: PREF. MUN. DE JOSENÓPOLIS/MG
 DATA: 06/02/2026
 ESCALA: SEM ESCALA
 PRANCHA: 01/01

NOTAS

LEGENDA

MAPA-CHAVE

ATUALIZAÇÃO

0	EMISSÃO INICIAL	06/02/26				
REV.	DESCRIÇÃO	DATA	EXEC.	VERIF.	APROV.	

ARQUIVO: