

DETALHE EXECUTIVO - CANALETA  
ESCALA 1/20

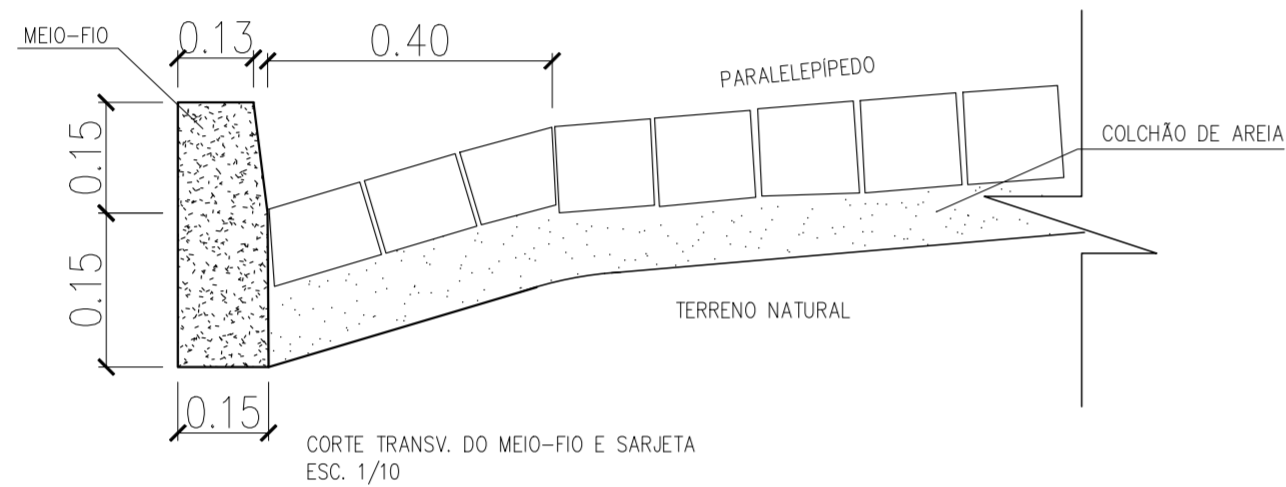
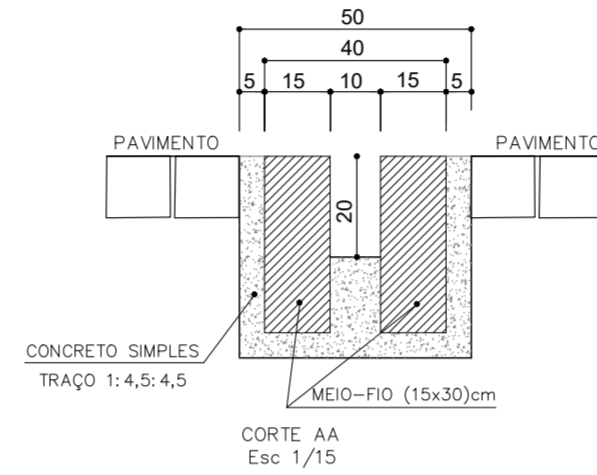


FIG. 01 - TERRENO NATURAL

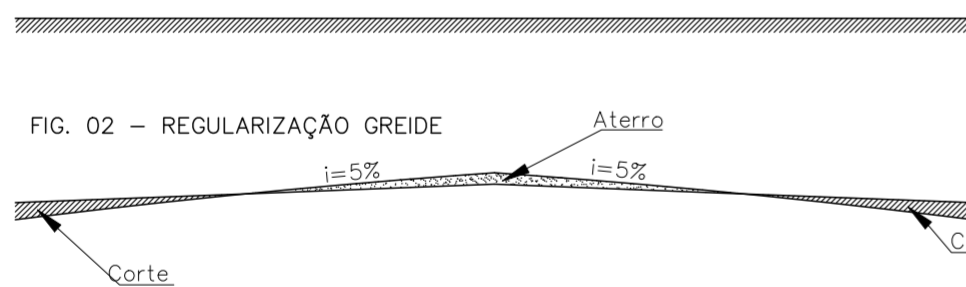


FIG. 03 - IMPLANTAÇÃO MEIO FIO E COLCHÃO DE AREIA

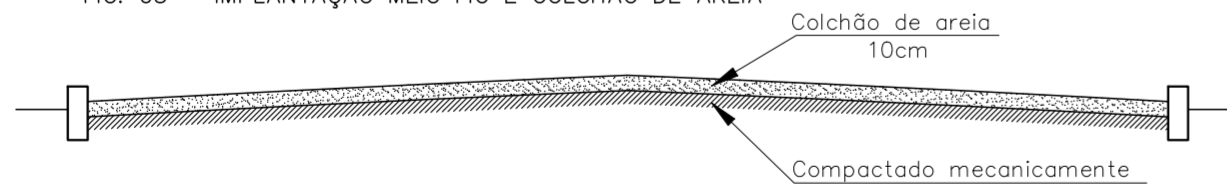
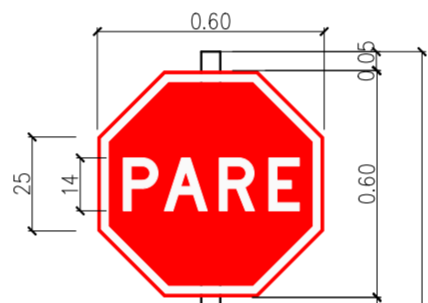
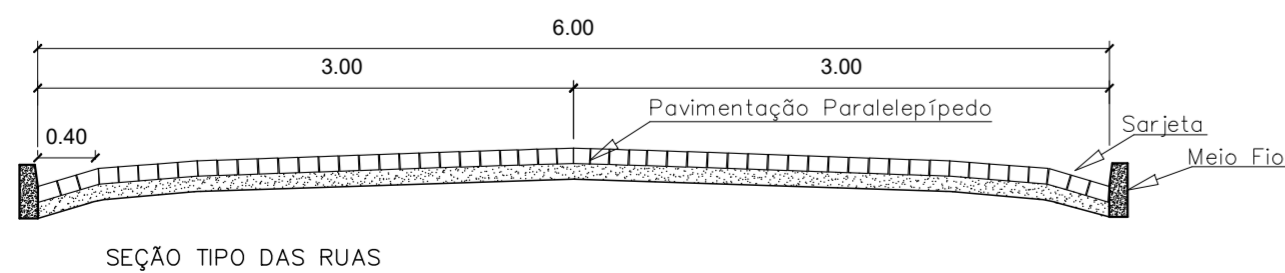


Fig. 04 PAVIMENTAÇÃO SEÇÃO TIPO DAS RUAS

TODAS AS VIAS

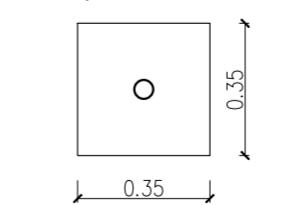


TUBO DE AÇO  
Ø 50mm

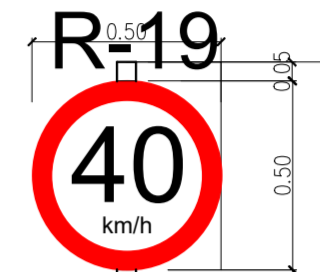
NÍVEL DO TERRENO NATURAL

FUNDAÇÃO EM CONCRETO  
FCK = 20MPa, TRAÇO 1:2,7:3  
(CIMENTO/ AREIA MÉDIA/ BRITA 1)

PLACA DE REGULAMENTAÇÃO - L=25cm  
PARADA OBRIGATORIA - R1  
MEDIDAS EM cm  
ESCALA 1/20



DETALHE DO BLOCO  
ESCALA 1/20

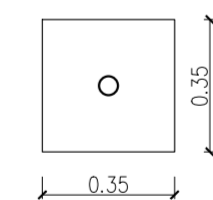


TUBO DE AÇO  
Ø 50mm

NÍVEL DO TERRENO NATURAL

FUNDAÇÃO EM CONCRETO  
FCK = 20MPa, TRAÇO 1:2,7:3  
(CIMENTO/ AREIA MÉDIA/ BRITA 1)

PLACA DE REGULAMENTAÇÃO - Ø=50cm  
VELOCIDADE MÁXIMA PERMITIDA - R-19  
MEDIDAS EM cm  
ESCALA 1/20



DETALHE DO BLOCO  
ESCALA 1/20

CORES  
Fundo: Branco  
Orla: Vermelho  
Letra: Preto  
Algarismo: Preto  
Símbolo: Preto  
Verso: Preto Fosco

CORES

Fundo: Vermelho Refletivo  
Orla Interna: Branco Refletivo (2 cm)  
Orla Externa: Vermelho Refletivo (1cm)  
Letras: Branco Refletivo  
Verso: Preto Fosco

**VERMELHA CONSULTORIA** **VERMELHA CONSULTORIA LTDA**

CLIENTE:	PREFEITURA MUNICIPAL DE CURRALINHOS - PI	
PROJETO:	PAVIMENTAÇÃO DE ESTRADAS VICINAIS	LOCALIDADE: INDICADAS
CONVÊNIO Nº:	981355/2025 - MINISTÉRIO DA INTEGRAÇÃO E DO DESENVOLVIMENTO REGIONAL / P. M. DE CURRALINHOS (PI)	ART: =
DESENHO:	PROJETO GEOMÉTRICO: SEÇÃO TIPO E DETALHES EXECUTIVOS	ESCALA: 1/1000
PROJETISTA:	DADOS DE CAMPO: HELTON	DESENHO/CAD: JANAIRY
<i>Carissa de Carvalho Almeida</i> Engenheira Civil RN: 1918912777 CREA-PI	DATA: 2025	REV.: 00
	FORMATO: A2	PRANCHA Nº: PG 04/04