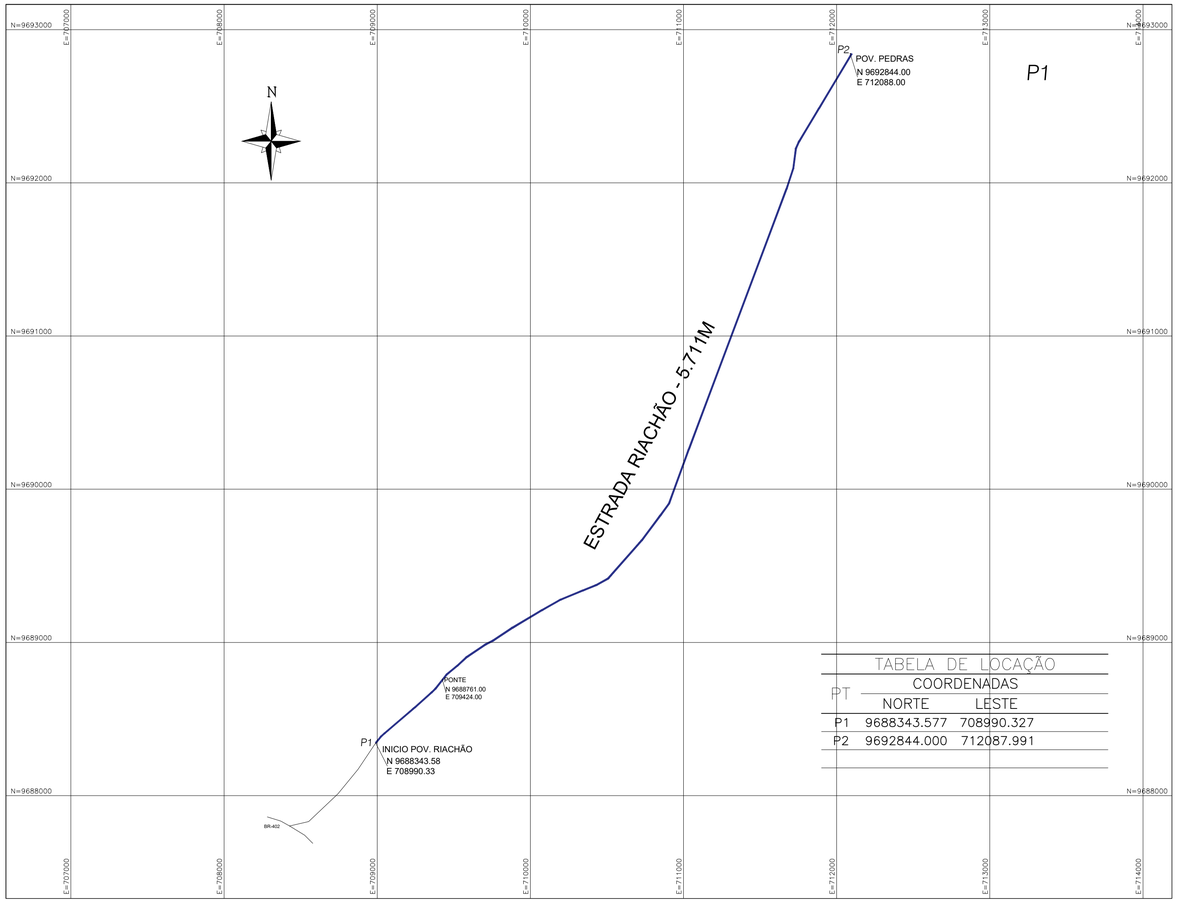

PT	COORDENADAS NORTE	COORDENADAS LESTE
P1	9688343.577	708990.327
P2	9692844.000	712087.991

TABELA DE LOCAÇÃO

TRECHO - POV. RIACHÃO
ESCALA 1/20000

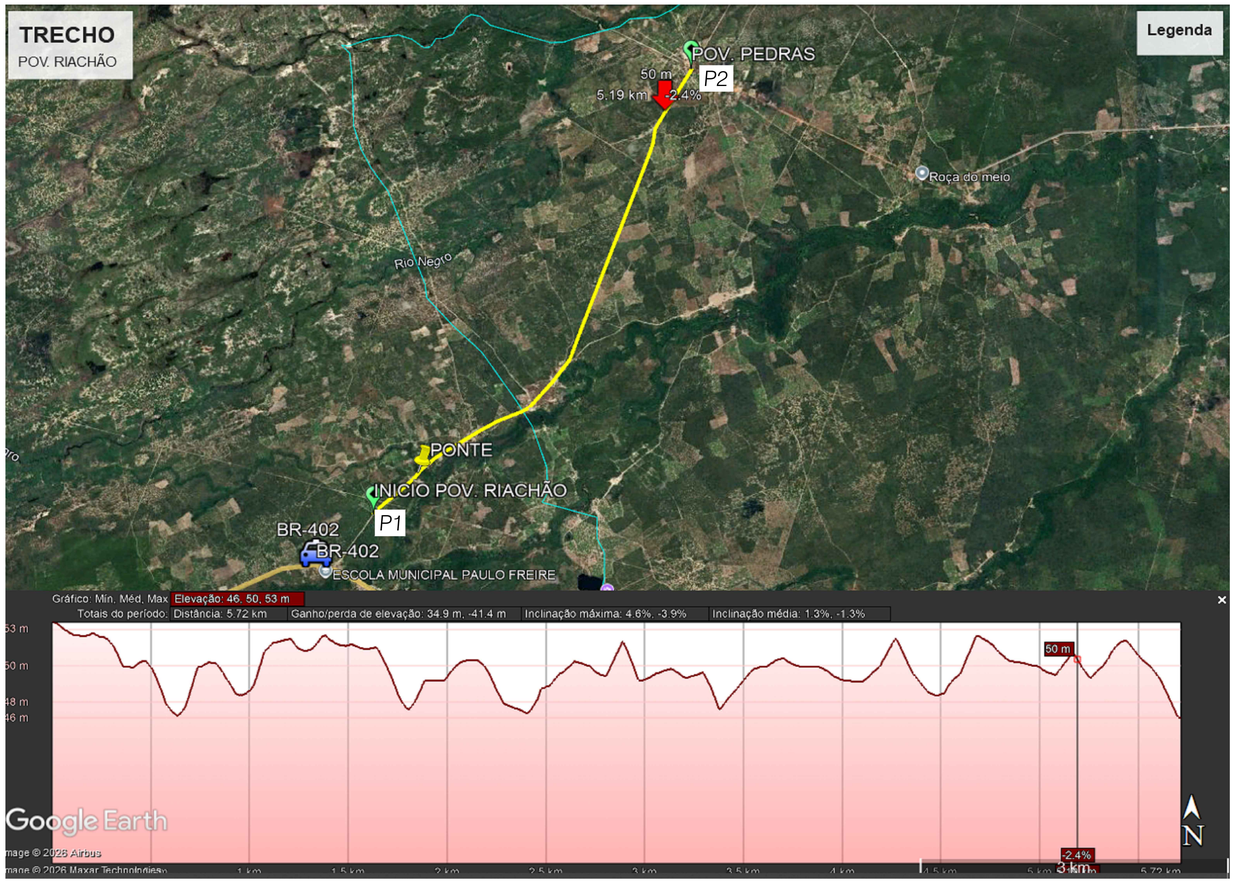

IMAGEM E PERFIL (S/ ESCALA)

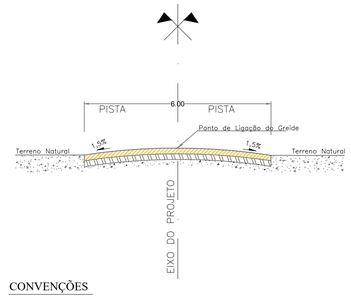

CONVENÇÕES

- BASE ESTABILIZADA GRANULOMETRICAMENTE – ESPESSURA DE 13CM
- SUB–BASE ESTABILIZADA GRANULOMETRICAMENTE
- TERRENO NATURAL
- TRECHO A SER EXECUTADO

JEAN ALMEIDA NASCIMENTO:04799520350
Assinado de forma digital por JEAN ALMEIDA NASCIMENTO:04799520350
Dados: 2026.07.07 10:05:04 -03'00'

Nº	DISCRIMINAÇÃO	DATA	EMITENTE	VERIFICAÇÃO	APROVAÇÃO	CÓDIGO	OBJETO
	REVISÕES					DOCUMENTOS DE REFERÊNCIA	

ELAB.	JEAN ALMEIDA	03/2025	
DES.	JEAN		
VERIF.			
RESP.TEC.		CREA:	

VERIFICAÇÃO

APROVAÇÃO

PREFEITURA MUNICIPAL DE SANTO AMARO DO MARANHÃO

PROPRIETÁRIO	PREFEITURA MUNICIPAL DE SANTO AMARO
TRECHO:	POV. RIACHÃO
OBJETO:	RECUPERAÇÃO DE ESTRADA VICINAL
	PLANTA DO TRECHO
ESCALA: H=1:xxxx V=1:xxxx	RESP. TÉCNICO: JEAN ALMEIDA - CREA Nº 1113327600
Nº FOLHA	01/04

FORMATO A1 - 810x594 MM