



Mapa de Localização
Escala - 0.530098

LEGENDA

Vias a serem pavimentadas



Planta Situação
Escala - 1:7000

TABELA DE COORDENADAS			
PONTO No.	DESCRIÇÃO	NORTE	ESTE
1	INÍCIO – RUA PROJETADA 01	9238170.0082	640048.9682
2	FINAL - RIA PROJETADA 01	9.238.114,84	640.038,37
3	INÍCIO – RUA PROJETADA 02	9238119.8308	640043.8366
4	FINAL - RIA PROJETADA 02	9.238.110,73	640.110,27
5	INÍCIO – RUA PROJETADA 03	9.238.547,22	640.445,78
6	FINAL - RIA PROJETADA 03	9238533.8971	640491.6188
7	INÍCIO – RUA PROJETADA 04	9.238.552,27	640.399,60
8	FINAL - RIA PROJETADA 04	9.238.507,38	640.466,72
9	INÍCIO – RUA PROJETADA 05	9237945.1001	640496.9571
10	FINAL - RIA PROJETADA 05	9.237.927,57	640.601,95
11	INÍCIO – RUA PROJETADA 06	9.237.976,45	640.607,38
12	FINAL - RIA PROJETADA 06	9.237.932,67	640.596,02
13	INÍCIO – RUA PROJETADA 08	9238466.7606	640443.5072
14	FINAL - RIA PROJETADA 08	9238530.5982	640486.6223
15	INICIO - RUA SEVERINO JOSE CARREIRO	9238055.6210	640239.8750
16	FINAL - RUA SEVERINO JOSE CARREIRO	9238113.8660	640405.6544
15	INICIO - RUA PROJETADA	9238181.3802	640015.8806
16	FINAL - RUA PROJETADA	9238163.7577	640097.7447

PROPRIETÁRIO: PREFEITURA MUNICIPAL DE SÃO BENTINHO

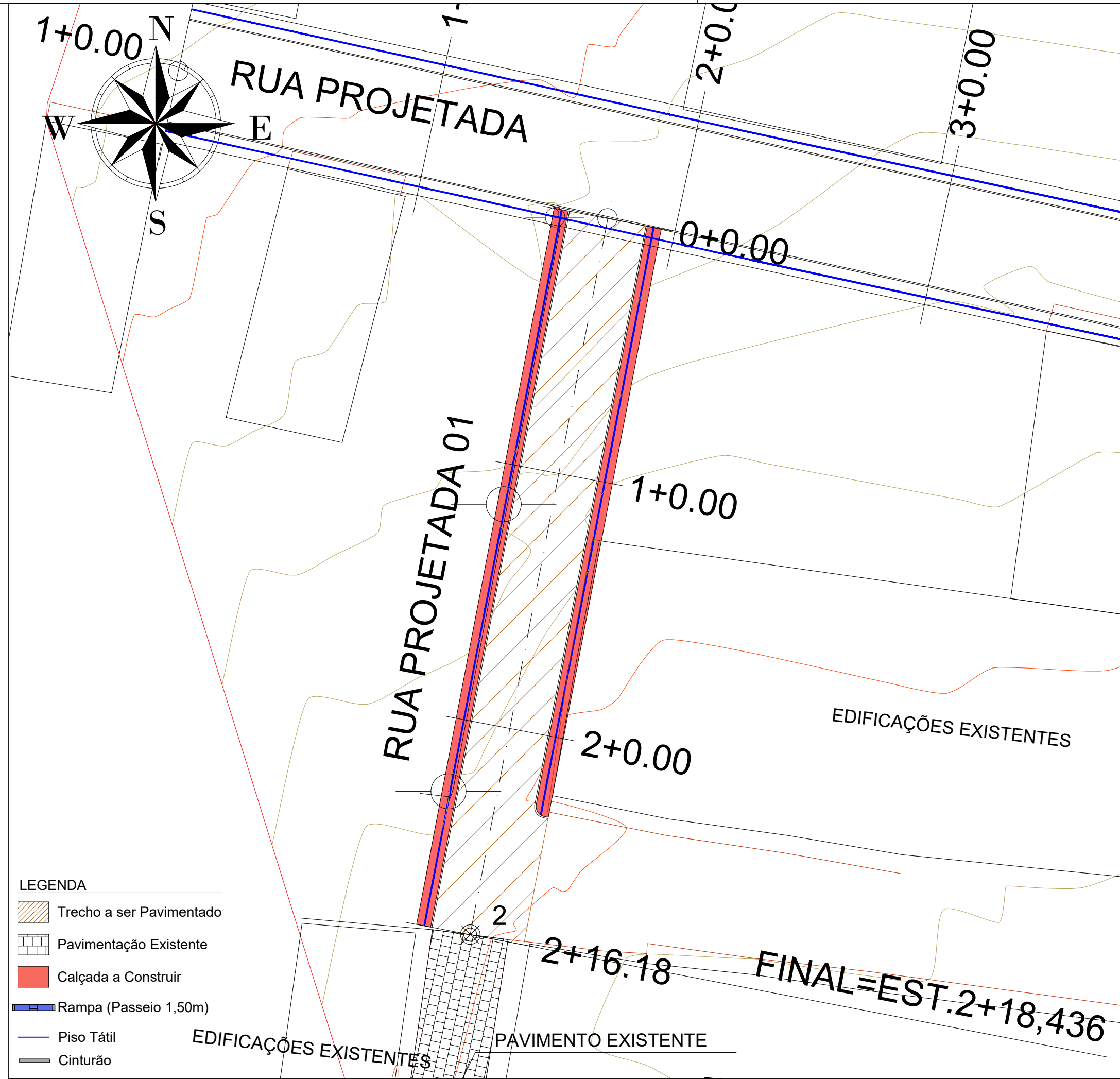
PROJETO: MAYARA FERNANDA BAÊTA ROCHA CREA 161.935.408-0

CONSTRUÇÃO:

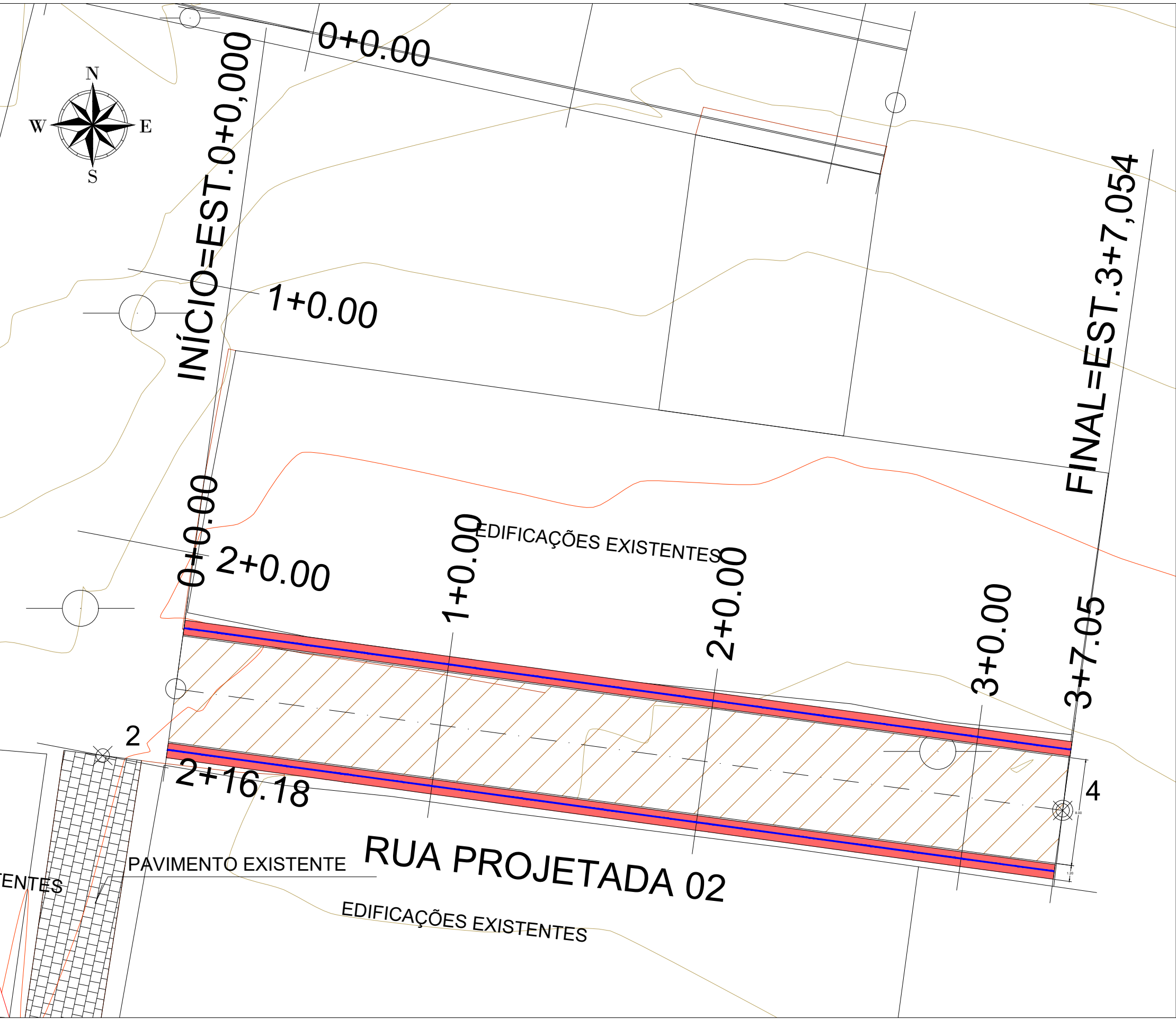
FOLHA
01-07
PROJETO: PAVIMENTAÇÃO EM PARALELEPÍPEDO E DRENAGEM
CONCEDENTE: MINISTERIO DAS CIDADES
CONVENENTE: PREFEITURA MUNICIPAL DE SÃO BENTINHO
LOCALIDADE: DIVERSOS

	DATA	RESPONSÁVEL	RUBRICA	DADOS
DESENHO				
CÓPIA				
VISTO				
ESCALAS	DESENHOS			CONVÊNIO
Indicado	Mapa de Localização			REVISÃO
				0
				ARQUIVO

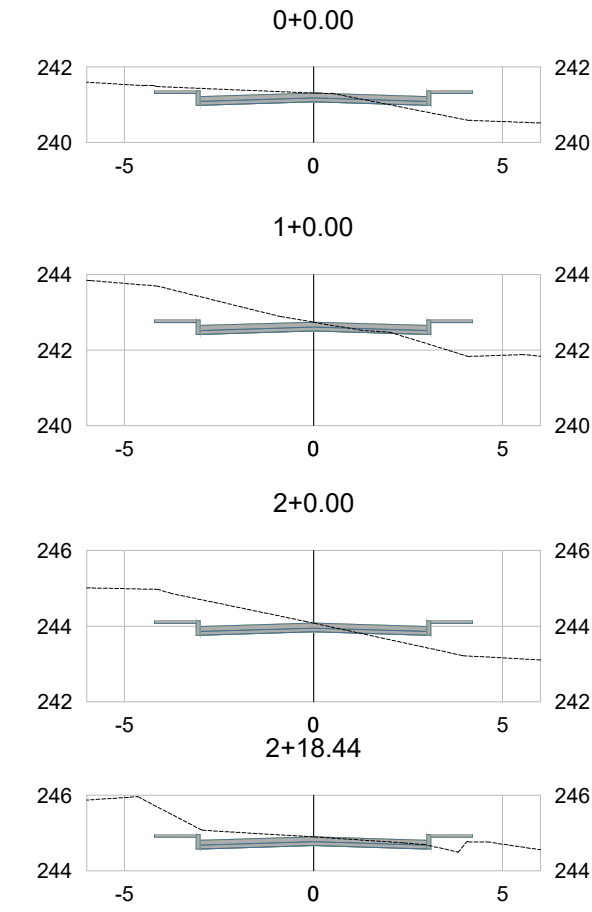
Aprovações:



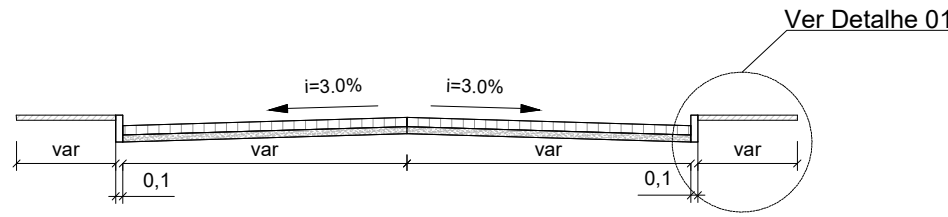
Planimetria
Escala 1:300



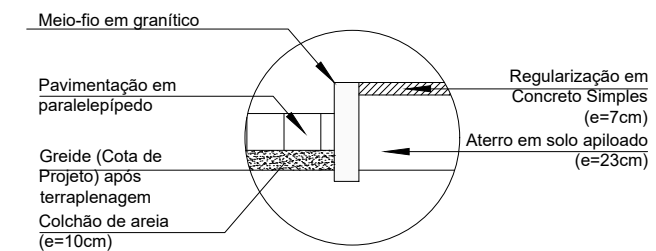
Planimetria
Escala 1:300



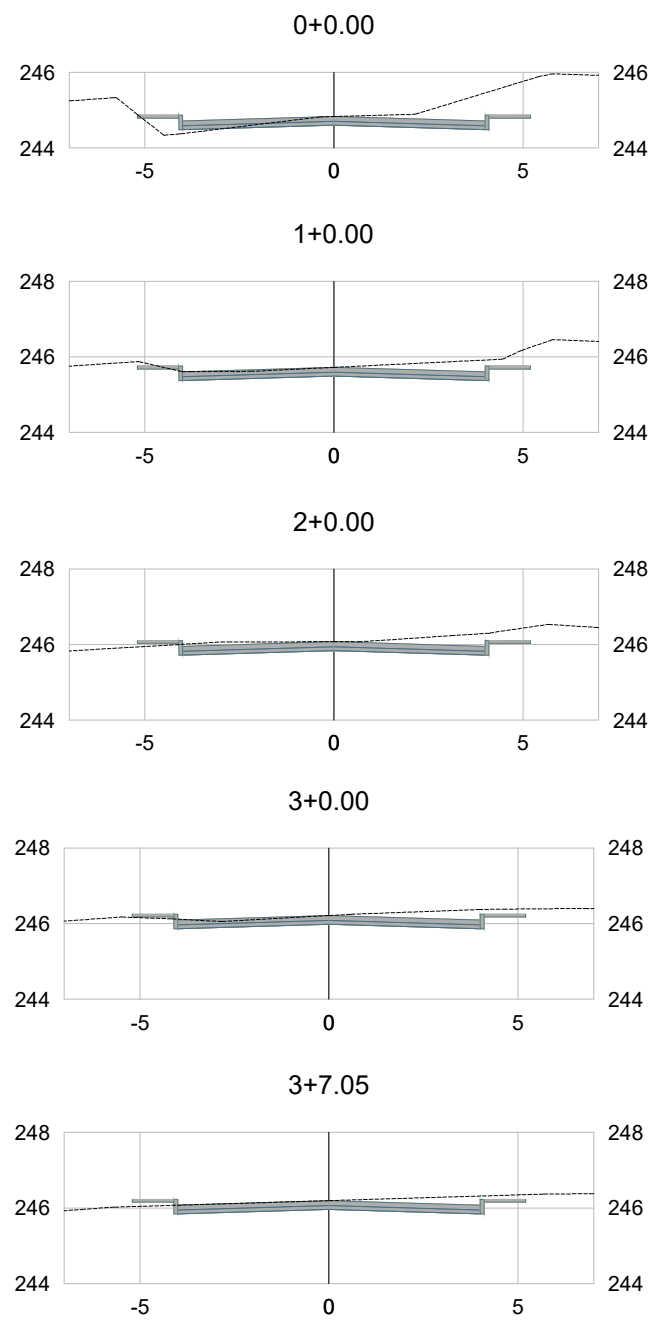
Perfis Transversais
Escala 1:200



Seção Transversal Tipo
Escala s/e

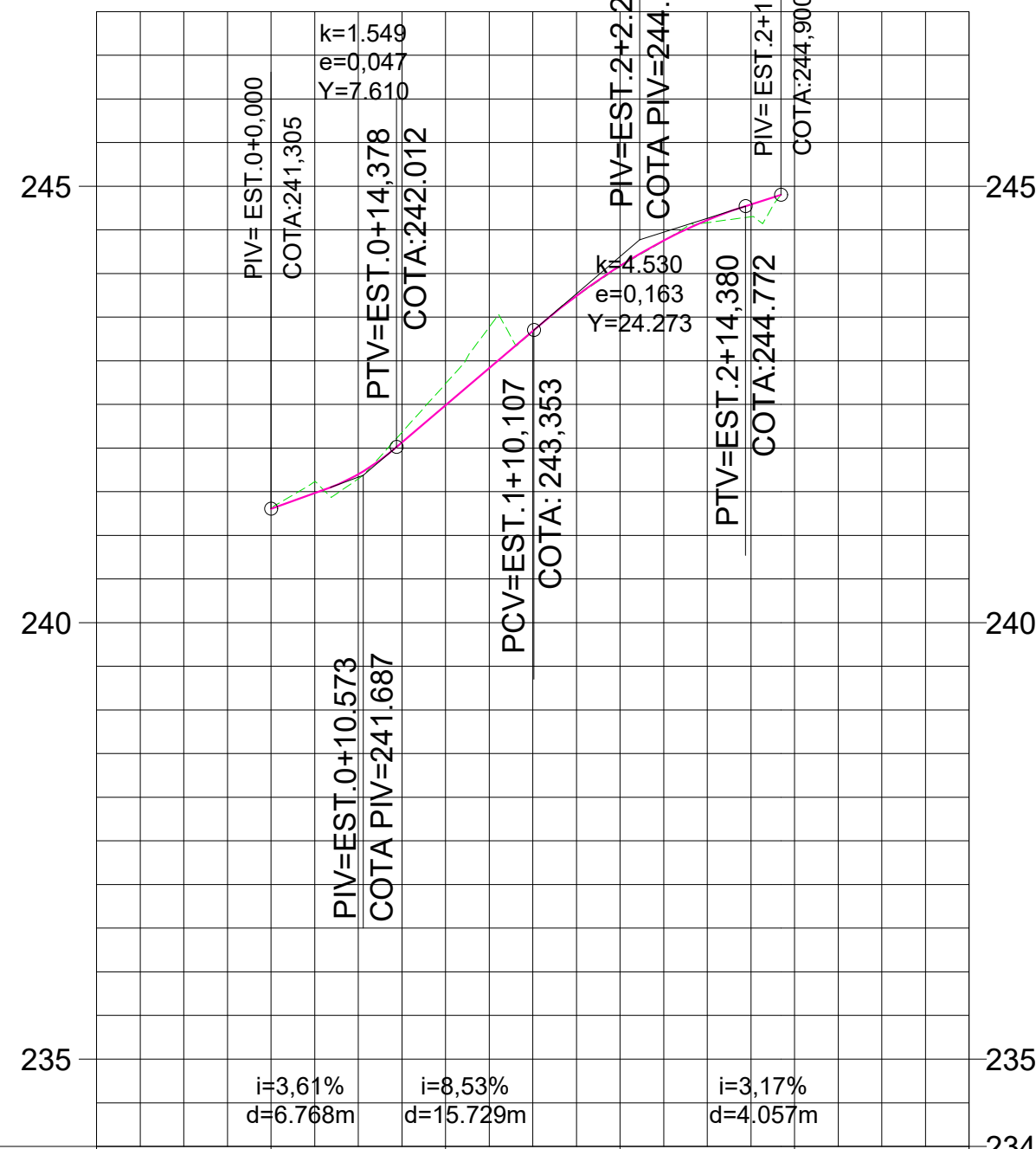


Detalhe 01
Escala 1:25



Perfis Transversais
Escala 4.999999

PERFIL RUA PROJETADA 01



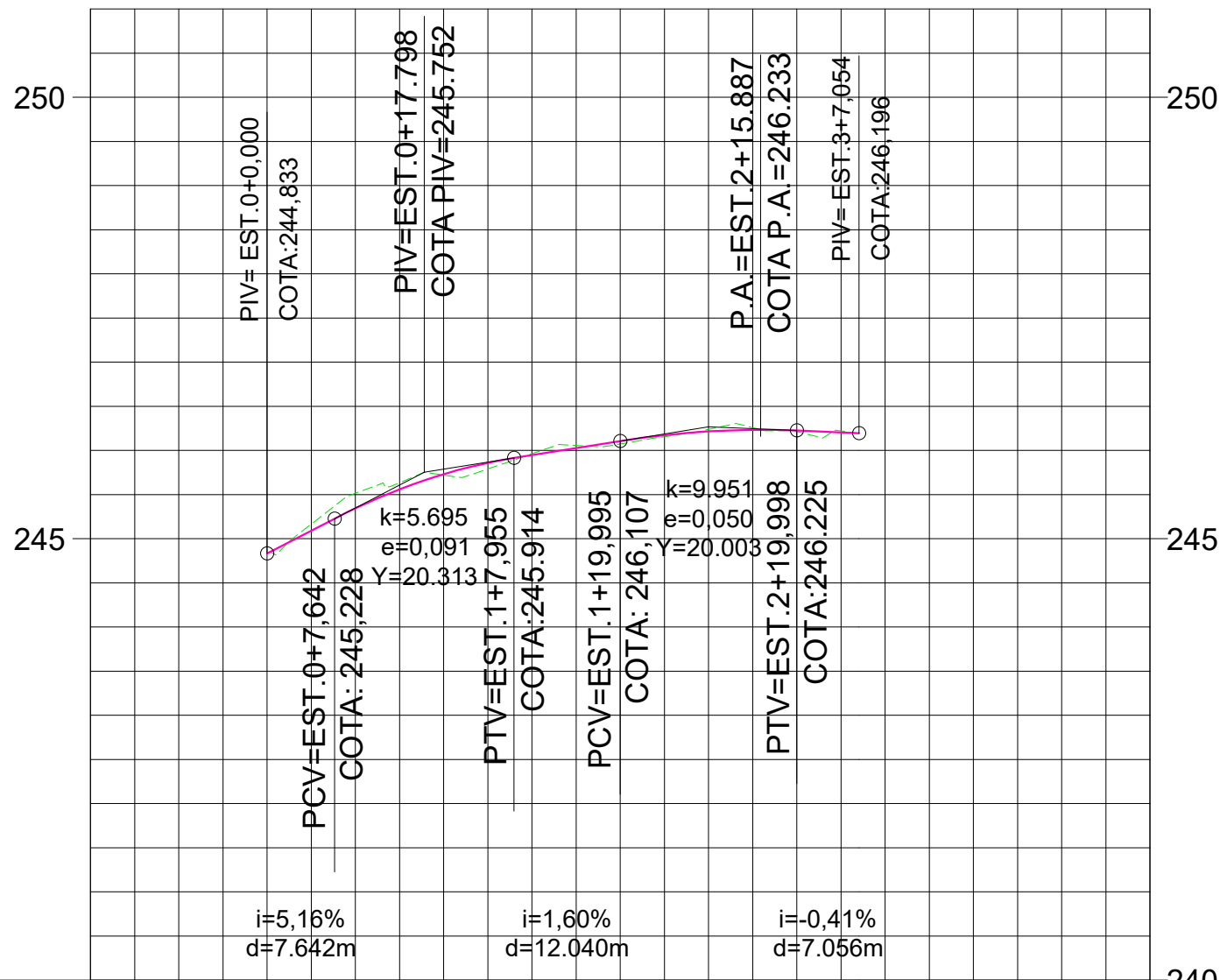
COTAS TERRENO/PROJETO	241.31	241.305	242.74	242.739	244.08	244.081
ESTAQUEAMENTO	0	1	2	3	4	
PLANIMETRIA	TANGENTE L=58.436					

Perfil Longitudinal
Escala Horizontal 1/750
Escala Vertical 1:100

LEGENDA

- Greide do Pavimento
- Terreno Natural

PERFIL RUA PROJETADA 02



COTAS TERRENO/PROJETO	244.83	244.833	245.72	245.721	246.07	246.073	246.21	246.214
ESTAQUEAMENTO	0	1	2	3	4	5		
QUILOMETRAGEM								
PLANIMETRIA	TANGENTE L=67.054							

Perfil Longitudinal
Escala Horizontal 1/750
Escala Vertical 1:100

LEGENDA

- Greide do Pavimento
- Terreno Natural



Planta Situação
Escala - 1:7000

PROPRIETÁRIO: PREFEITURA MUNICIPAL DE SÃO BENTINHO

PROJETO: MAYARA FERNANDA BAÊTA ROCHA CREA 161.935.408-0

CONSTRUÇÃO:

FOLHA 02-07

PROJETO: PAVIMENTAÇÃO EM PARALELEPÍPEDO E DRENAGEM

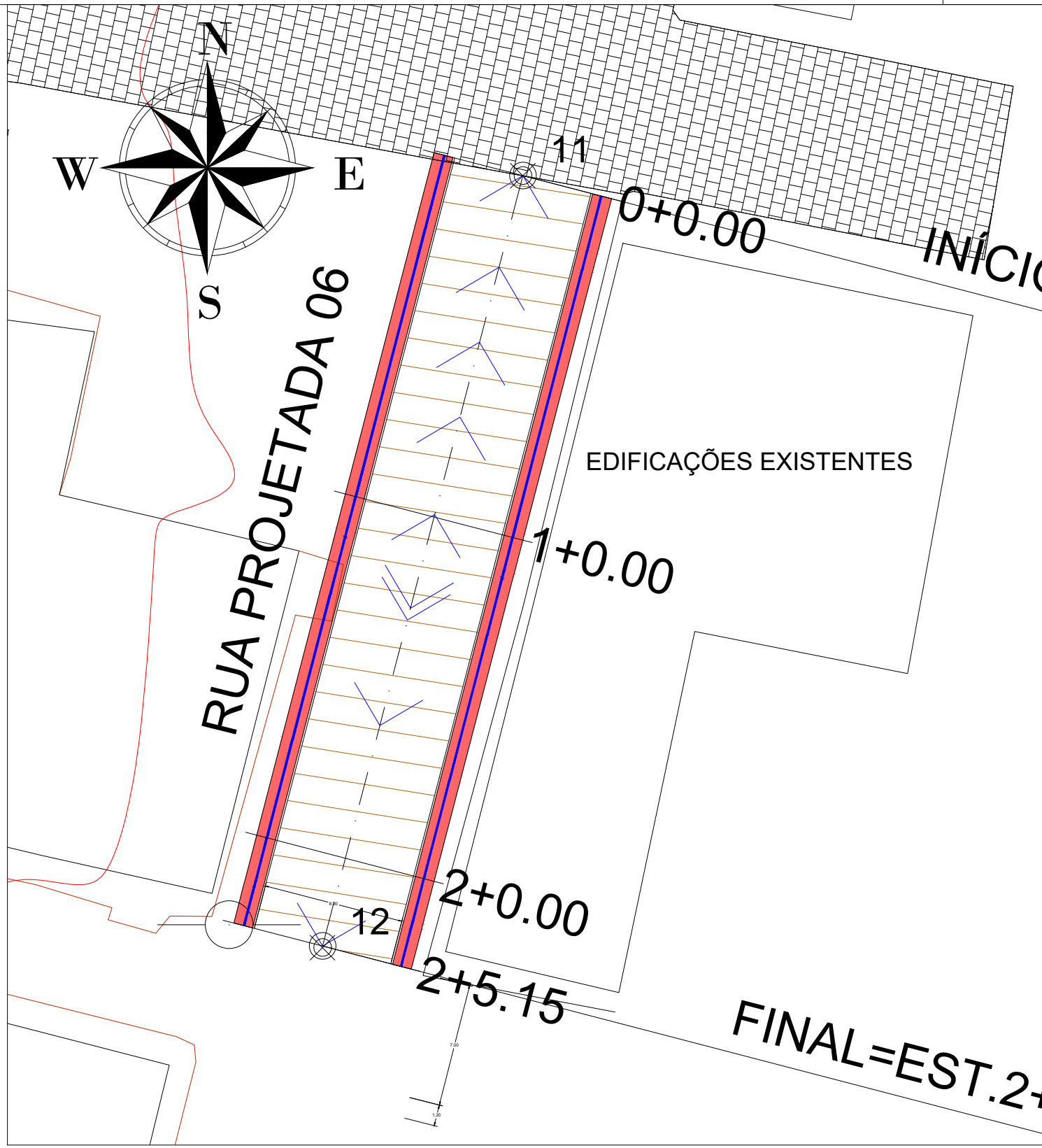
CONCEDENTE: MINISTERIO DAS CIDADES

CONVENENTE: PREFEITURA MUNICIPAL DE SÃO BENTINHO

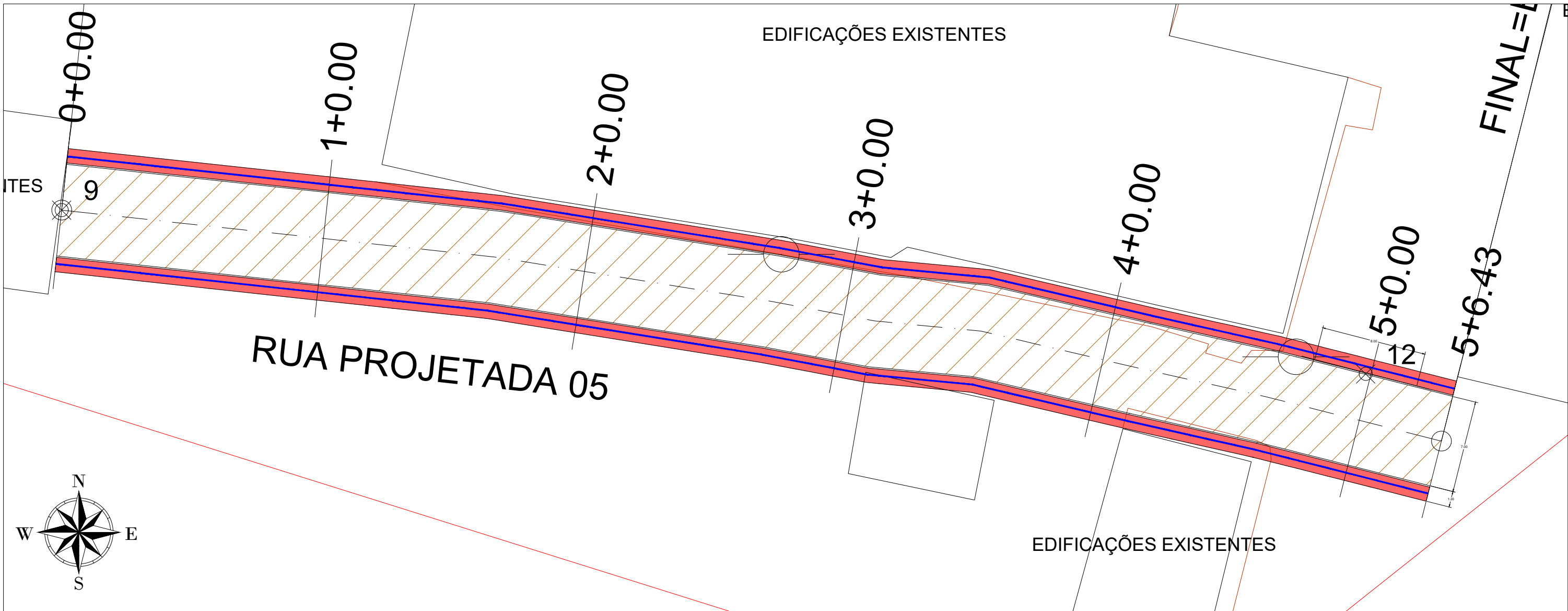
LOCALIDADE: DIVERSOS

	DATA	RESPONSÁVEL	RUBRICA	DADOS
DESENHO				
CÓPIA				
VISTO				
ESCALAS	DESENHOS			CONVÊNIO
Indicado	Planimetria			CR 1094214-24/2024
	Detalhe 01			REVISÃO
	Perfil Longitudinal			0
	Seção Transversal Tipo			ARQUIVO
	Perfis Transversais			

Aprovações:

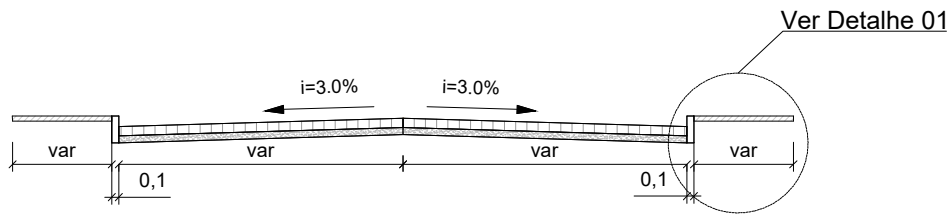


Planimetria
Escala 1:300

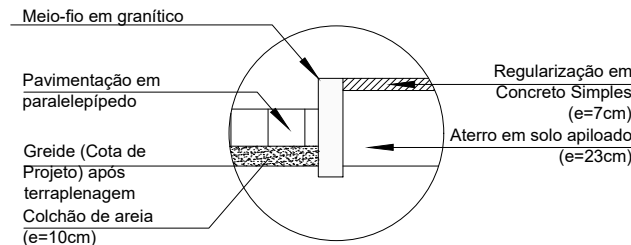


Planimetria
Escala 1:300

- LEGENDA
- Calçada a Construir
 - Trecho a ser Pavimentado
 - Pavimentação Existente
 - Rampa (Passeio 1,50m)
 - Piso Tátil
 - Cinturão




Seção Transversal Tipo
Escala s/e



Detalhe 01
Escala 1:25

PERFIL RUA PROJETADA 05

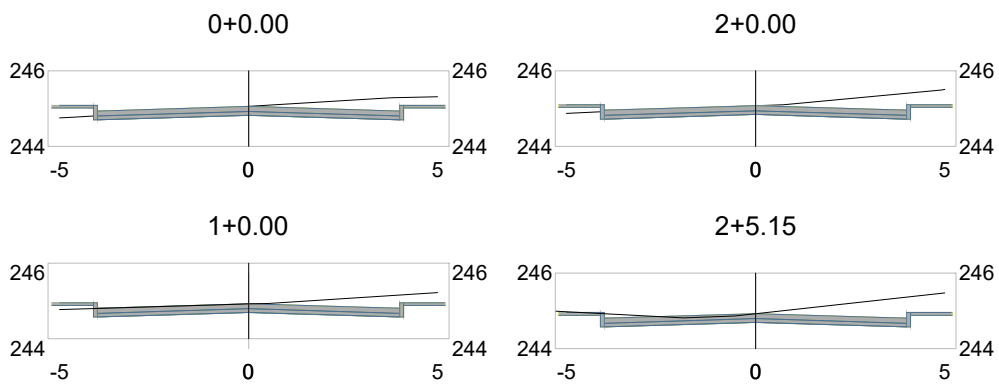


COTAS TERRENO/PROJETO	248.71 248.705	248.35 248.346	248.40 248.396	247.39 247.390	246.47 246.470	244.76 244.756
ESTAQUEAMENTO	0	1	2	3	4	5
QUILOMETRAGEM						
PLANIMETRIA	TANGENTE L=33.151	TANGENTE L=21.204	TANGENTE L=8.122	TANGENTE L=9.858	TANGENTE L=13.679	

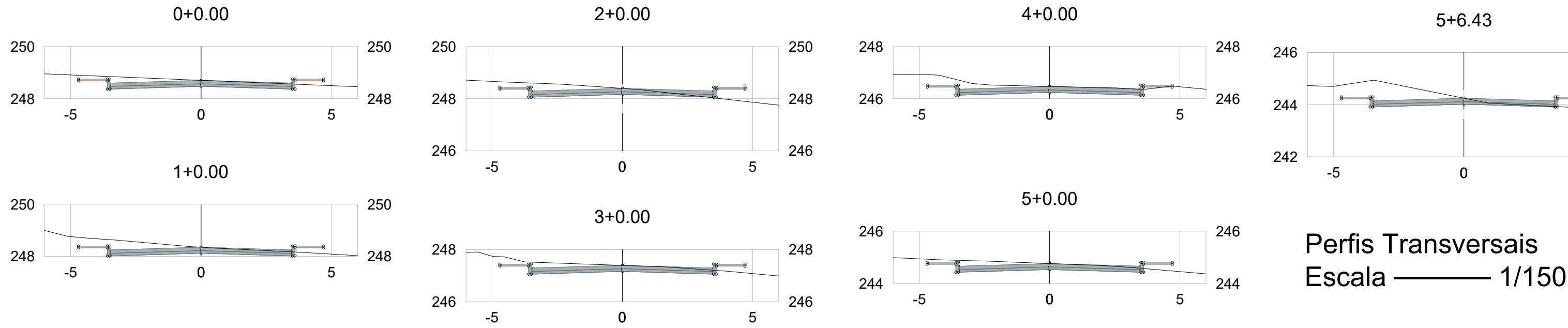
Perfil Longitudinal
Escala Horizontal 1/800
Escala Vertical 1:100

- LEGENDA
- Greide do Pavimento
 - Terreno Natural

Perfil Longitudinal
Escala Horizontal 1/750
Escala Vertical 1:100



Perfis Transversais
Escala 1:200



Perfis Transversais
Escala 1/150



Planta Situação
Escala - 1:7000

PROPRIETÁRIO: PREFEITURA MUNICIPAL DE SÃO BENTINHO

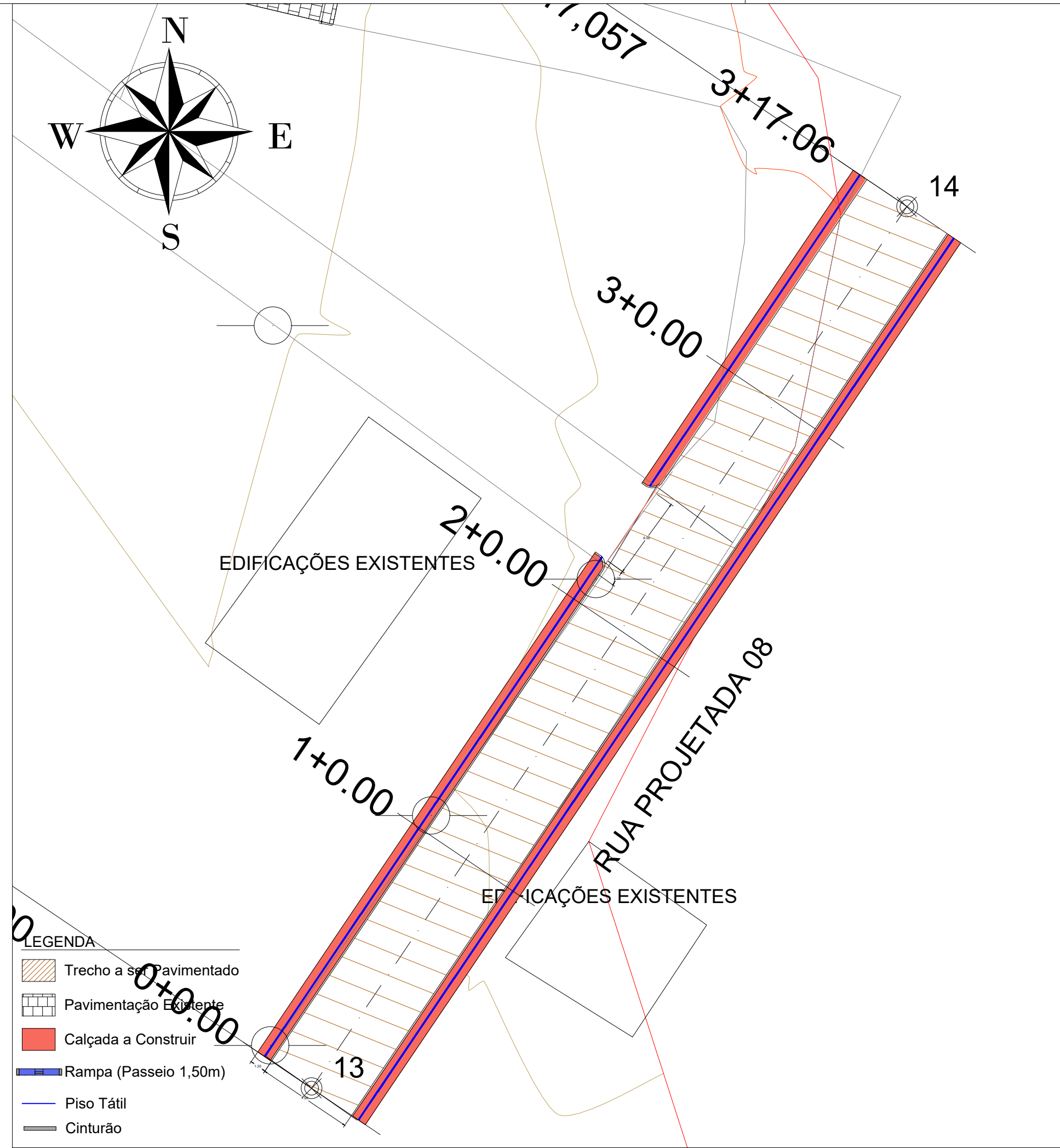
PROJETO: MAYARA FERNANDA BAÊTA ROCHA CREA 161.935.408-0

CONSTRUÇÃO:

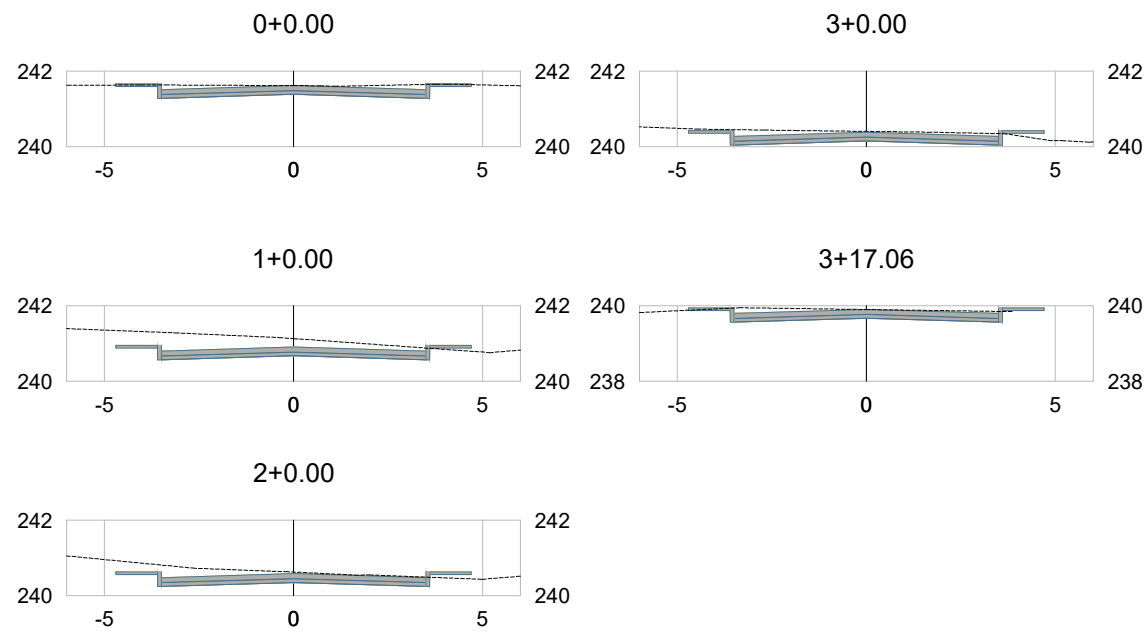
FOLHA 03-07
PROJETO: PAVIMENTAÇÃO EM PARALELEPÍEDO E DRENAGEM
CONCEDENTE: MINISTERIO DAS CIDADES
CONVENIENTE: PREFEITURA MUNICIPAL DE SÃO BENTINHO
LOCALIDADE: DIVERSOS

DATA	RESPONSÁVEL	RUBRICA	DADOS
DESENHO			
COPIA			
VISTO			
ESCALAS	DESENHOS	CONVÊNIO	
Indicado	Planimetria Detalhe 01 Perfil Longitudinal Seção Transversal Tipo Perfis Transversais	CR 1094214-24/2024 REVISÃO 0 ARQUIVO	

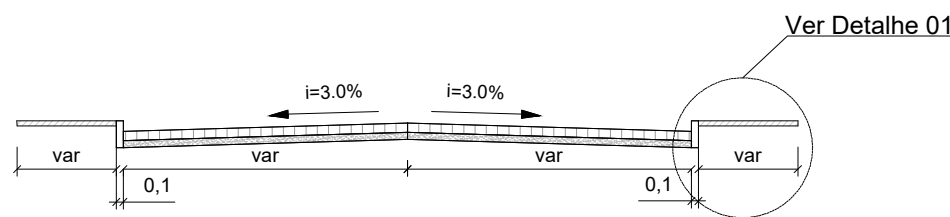
Aprovações:



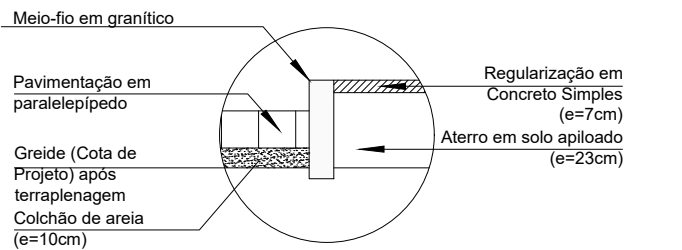
Planimetria
Escala 1:300



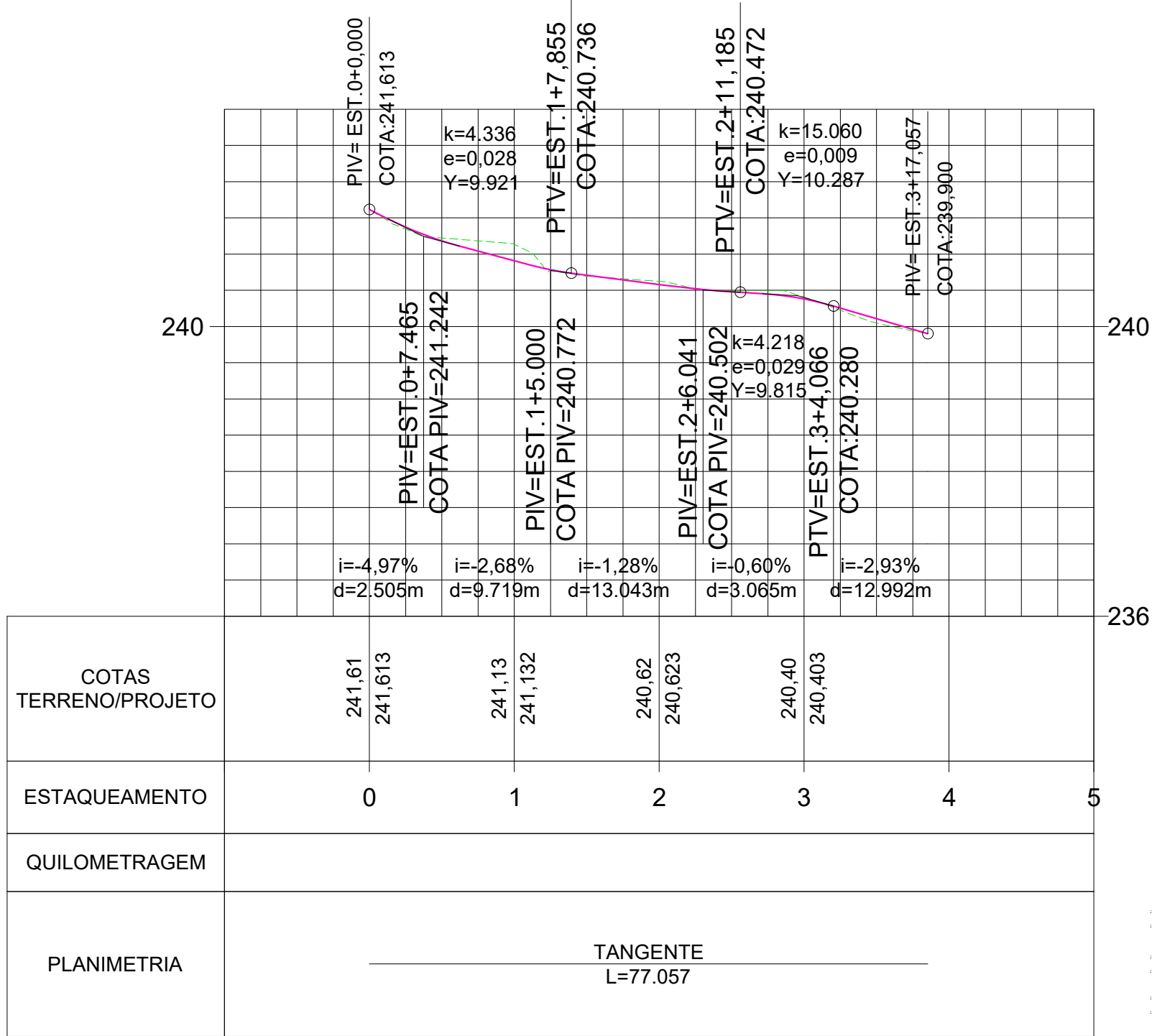
Perfis Transversais
Escala 4.999999



Seção Transversal Tipo
Escala s/e



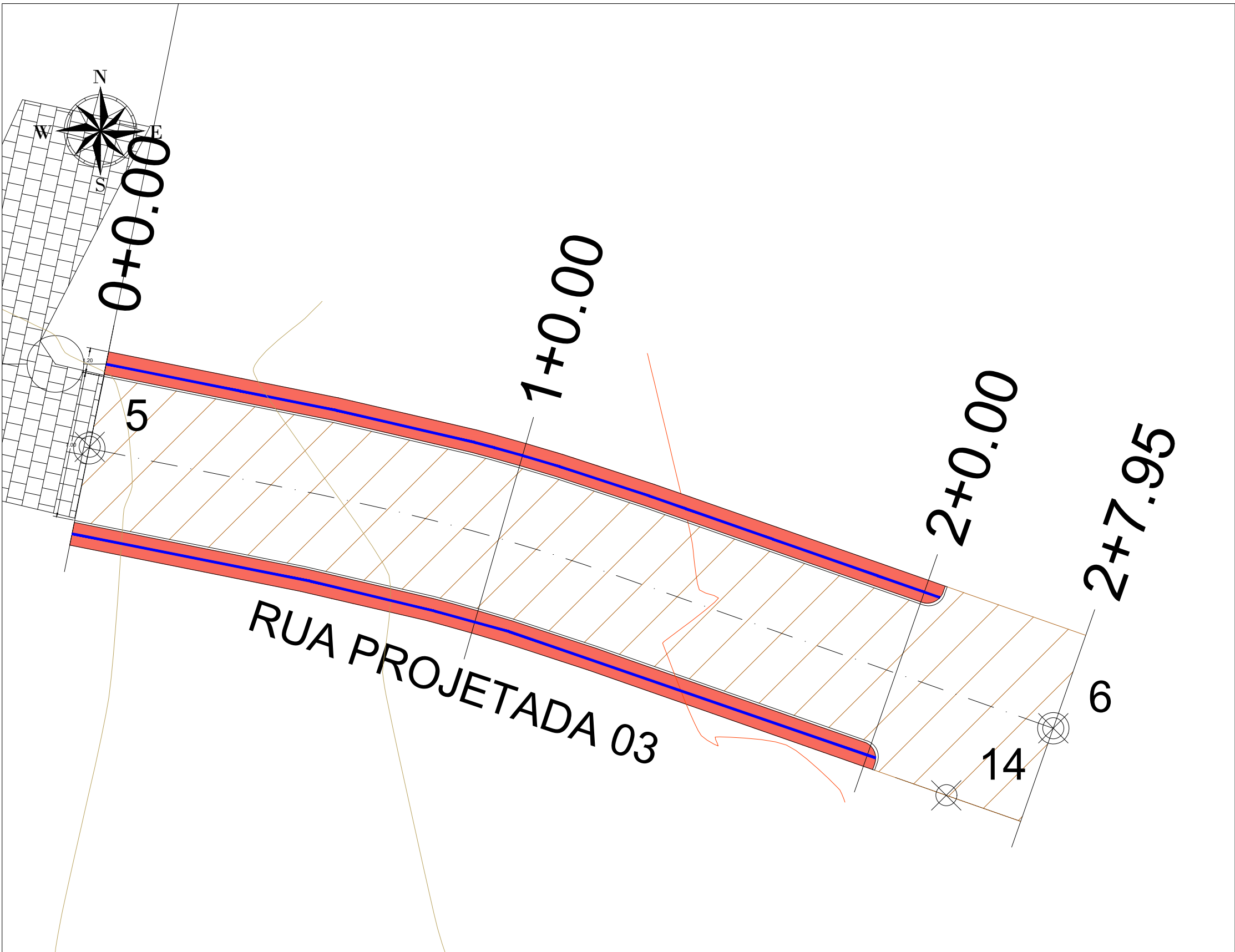
Detalhe 01
Escala 1:25



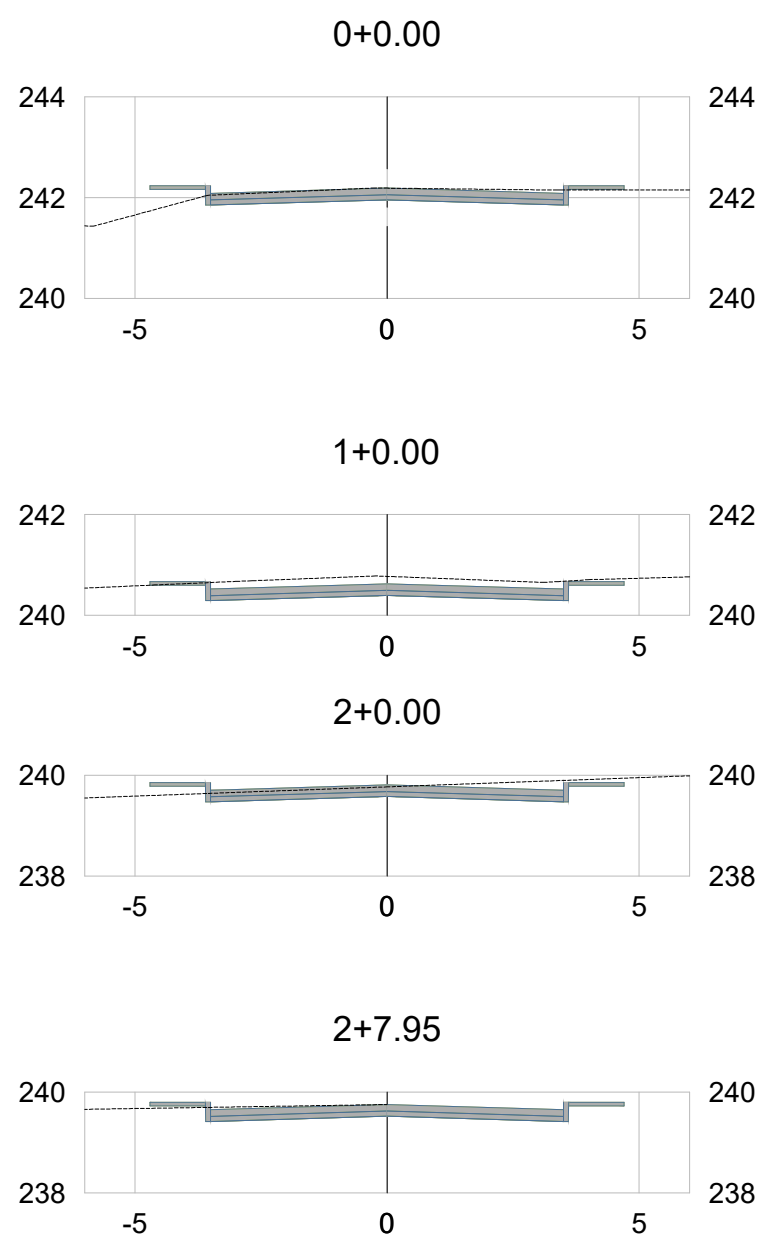
PERFIL RUA PROJETADA 08

Perfil Longitudinal
Escala Horizontal 1/750
Escala Vertical 1:100

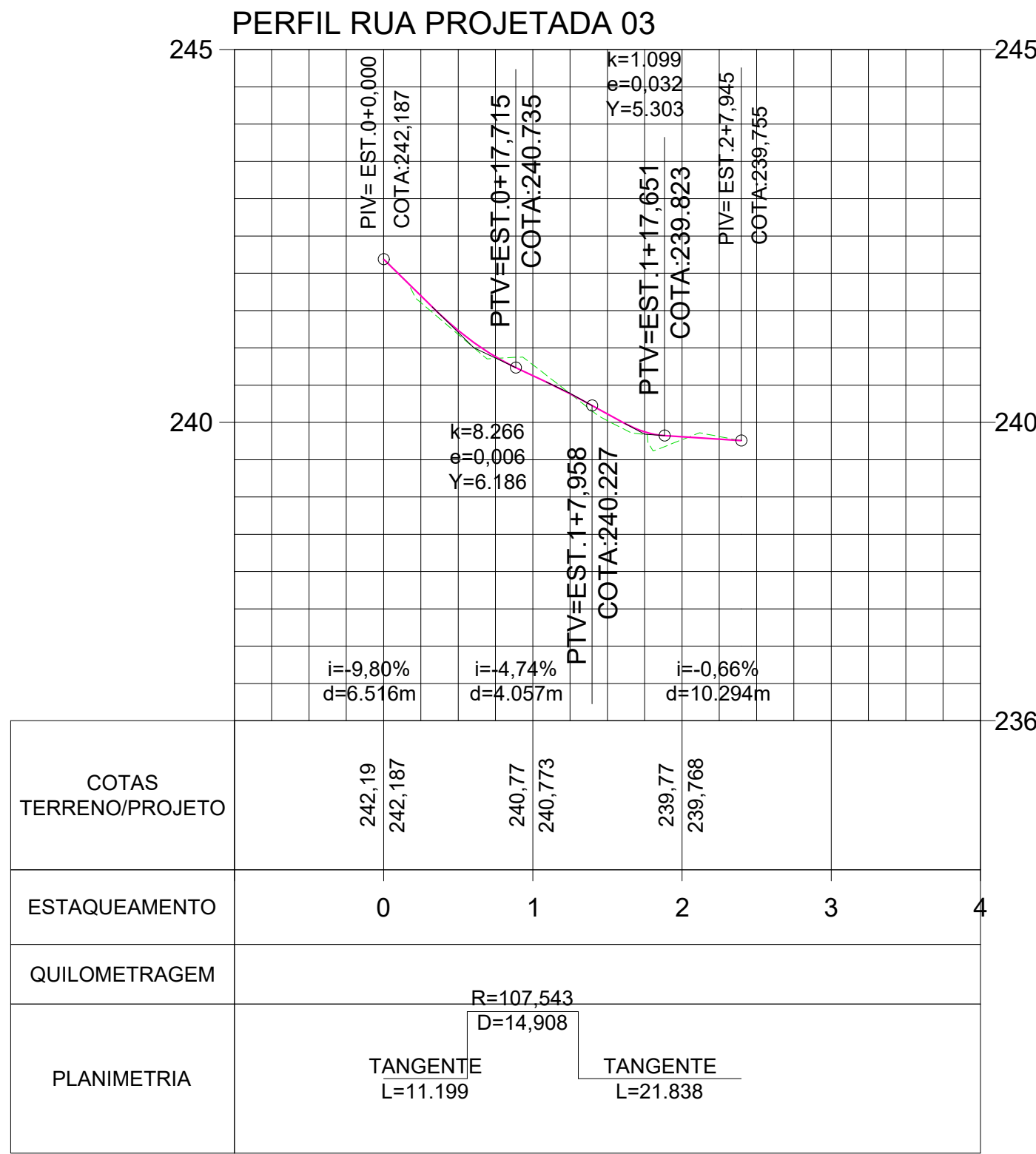
LEGENDA
— Greide do Pavimento
--- Terreno Natural



Planimetria
Escala 1:200



Perfis Transversais
Escala 1/150



Perfil Longitudinal
Escala Horizontal 1/750
Escala Vertical 1:100

LEGENDA
— Greide do Pavimento
--- Terreno Natural



Planta Situação
Escala - 1:7000

PROPRIETÁRIO: PREFEITURA MUNICIPAL DE SÃO BENTINHO

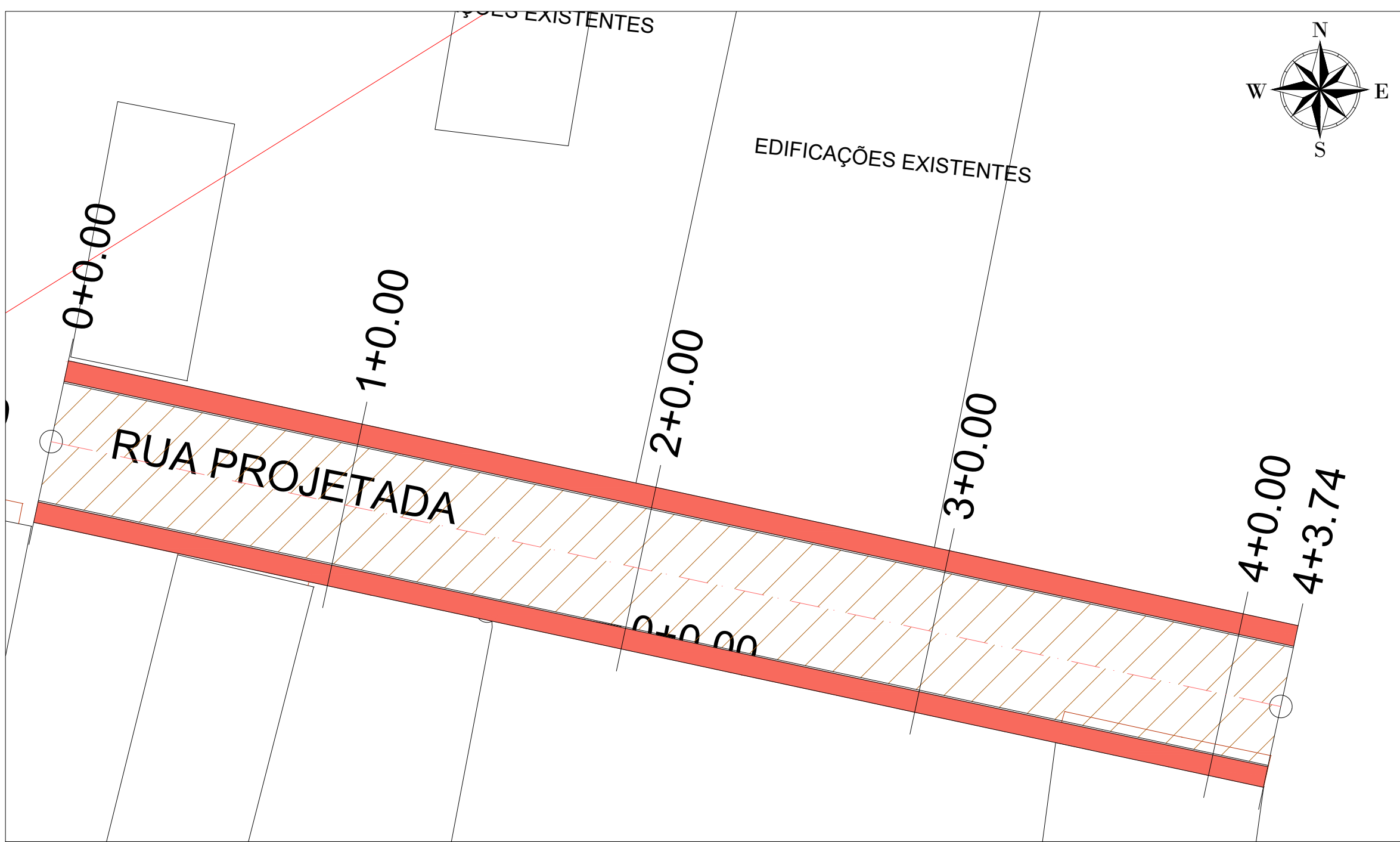
PROJETO: MAYARA FERNANDA BAÊTA ROCHA CREA 161.935.408-0

CONSTRUÇÃO:

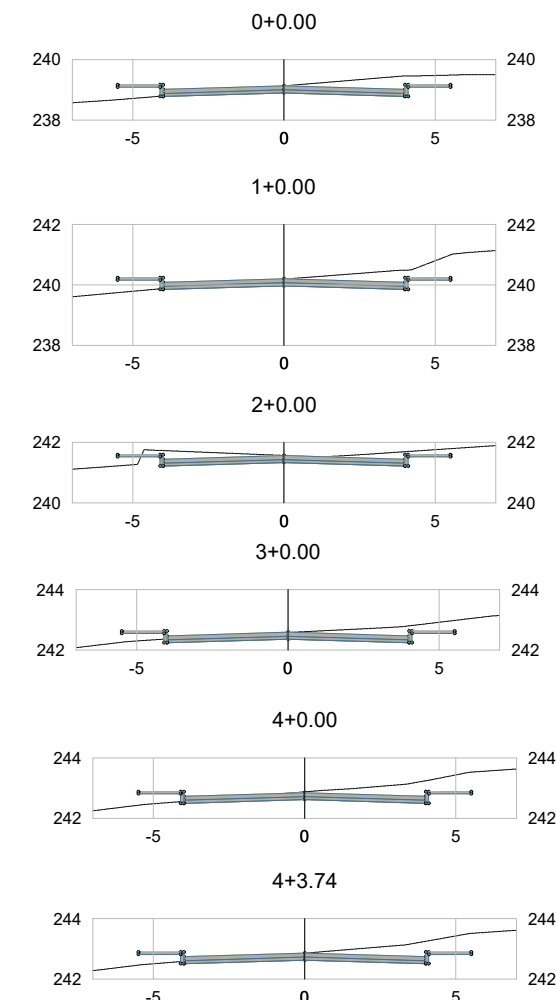
FOLHA 04-07
PROJETO: PAVIMENTAÇÃO EM PARALELEPÍEDO E DRENAGEM
CONCEDENTE: MINISTERIO DAS CIDADES
CONVENIENTE: PREFEITURA MUNICIPAL DE SÃO BENTINHO
LOCALIDADE: DIVERSOS

DESENHO	DATA	RESPONSÁVEL	RUBRICA	DADOS
CÓPIA				
VISTO				
ESCALAS				
Indicado				

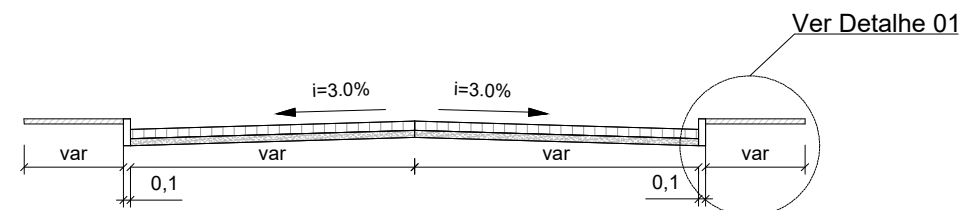
Aprovações:



Perfis Transversais
Escala 1:250

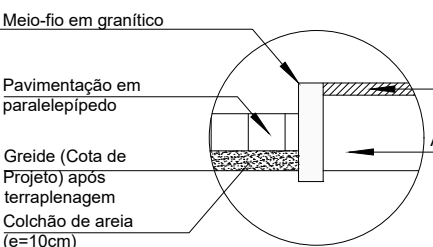


Planimetria
Escala 1:300

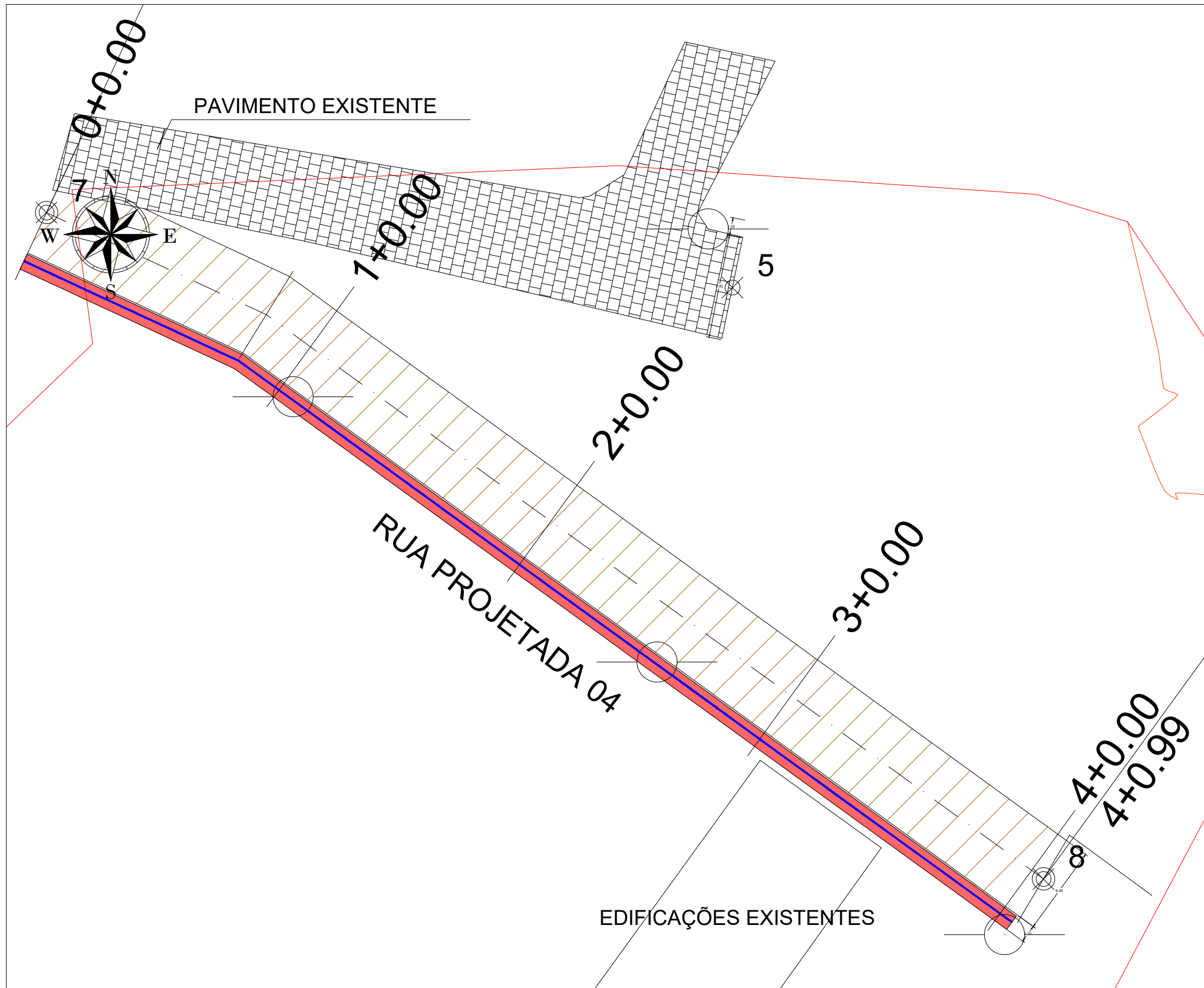


Seção Transversal Tipo
Escala s/e

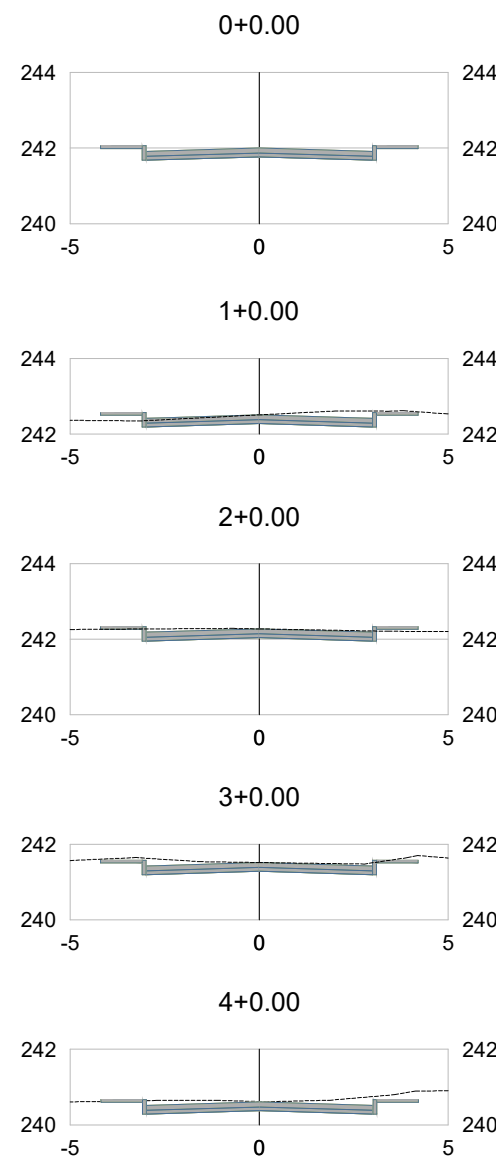
- LEGENDA
- Trecho a ser Pavimentado
 - Pavimentação Existente
 - Calçada a Construir
 - Rampa (Passeio 1,50m)
 - Piso Tátil
 - Cinturão



Detalhe 01
Escala 1:25



Planimetria
Escala 1:300



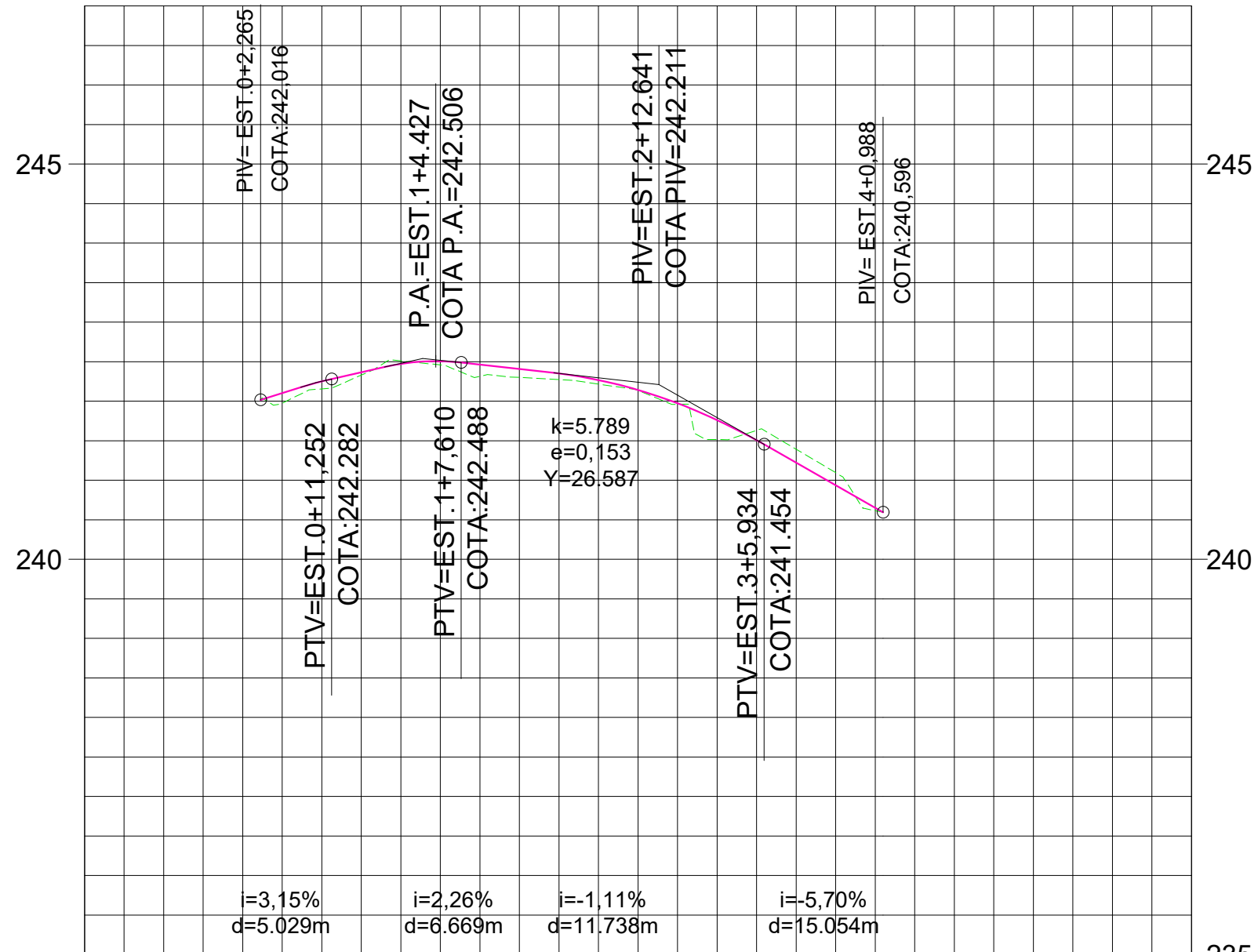
Perfis Transversais
Escala 1:200

Perfil Longitudinal
Escala Horizontal 1/800
Escala Vertical 1:100




COTAS TERRENO/PROJETO	239.13 239.129	240.19 240.188 240.183 240.178 240.173	241.57 241.571	242.58 242.581	242.87 242.875		
ESTAQUEAMENTO	0	1	2	3	4	5	6
QUILOMETRAGEM							
PLANIMETRIA	TANGENTE L=83.739						

PERFIL RUA PROJETADA 04



COTAS TERRENO/PROJETO		242.51 242.510	242.27 242.273	241.52 241.515	240.62 240.616		
ESTAQUEAMENTO	0	1	2	3	4	5	6
QUILOMETRAGEM							
PLANIMETRIA	TANGENTE L=16.315						

Perfil Longitudinal
Escala Horizontal 1/750
Escala Vertical 1:100



Planta Situação
Escala - 1:7000

PROPRIETÁRIO: PREFEITURA MUNICIPAL DE SÃO BENTINHO

PROJETO: MAYARA FERNANDA BAÊTA ROCHA CREA 161.935.408-0

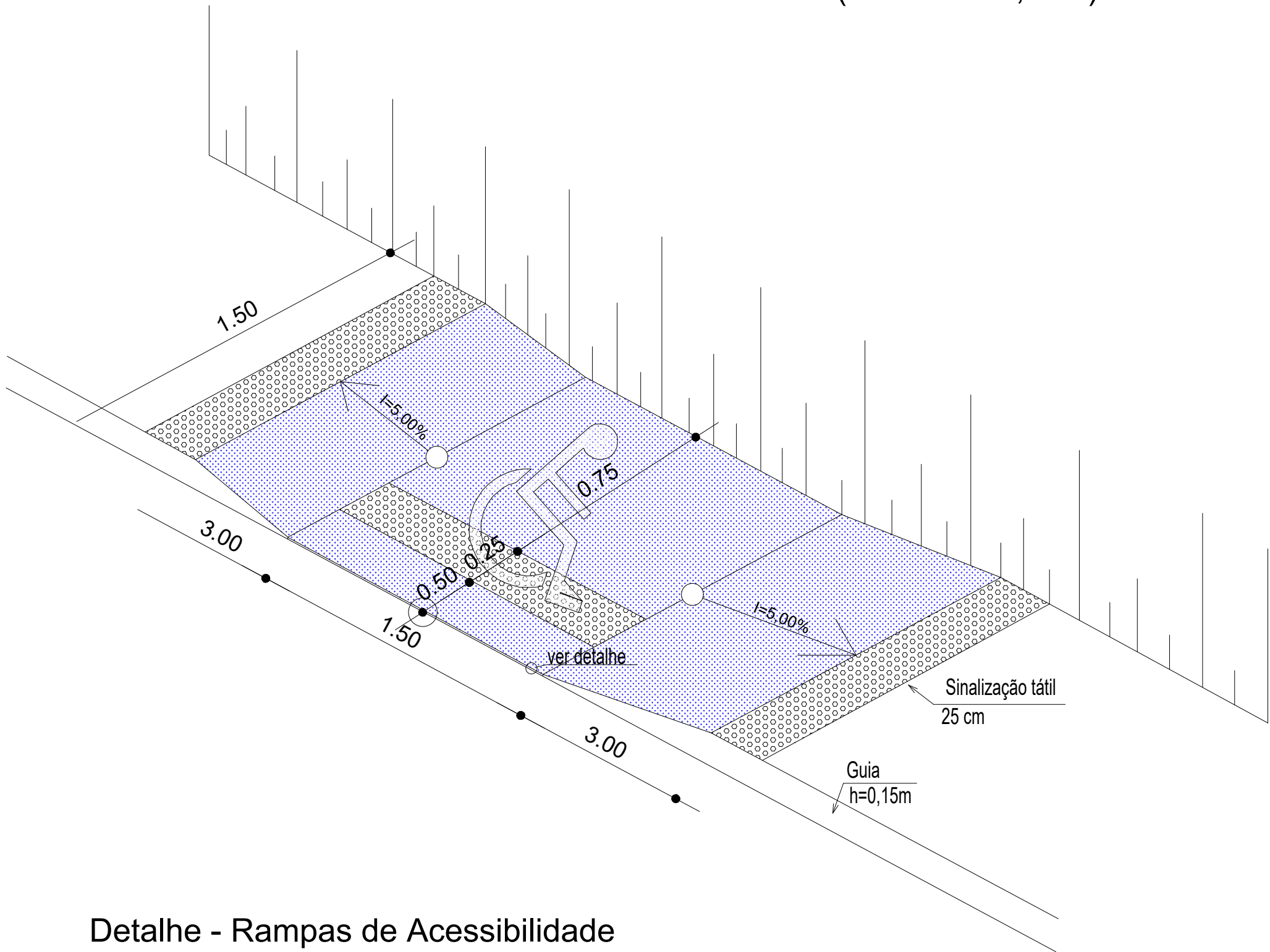
CONSTRUÇÃO:

FOLHA 05-07
PROJETO: PAVIMENTAÇÃO EM PARALELEPÍEDO E DRENAGEM
CONCEDENTE: MINISTERIO DAS CIDADES
CONVENIENTE: PREFEITURA MUNICIPAL DE SÃO BENTINHO
LOCALIDADE: DIVERSOS

	DATA	RESPONSÁVEL	RUBRICA	DADOS
DESENHO				
CÓPIA				
VISTO				
ESCALAS	DESENHOS			CONVÊNIO
Indicado	Planimetria			CR 1094214-24/2024
	Detalhe 01			REVISÃO
	Perfil Longitudinal			0
	Seção Transversal Tipo			ARQUIVO
	Perfis Transversais			

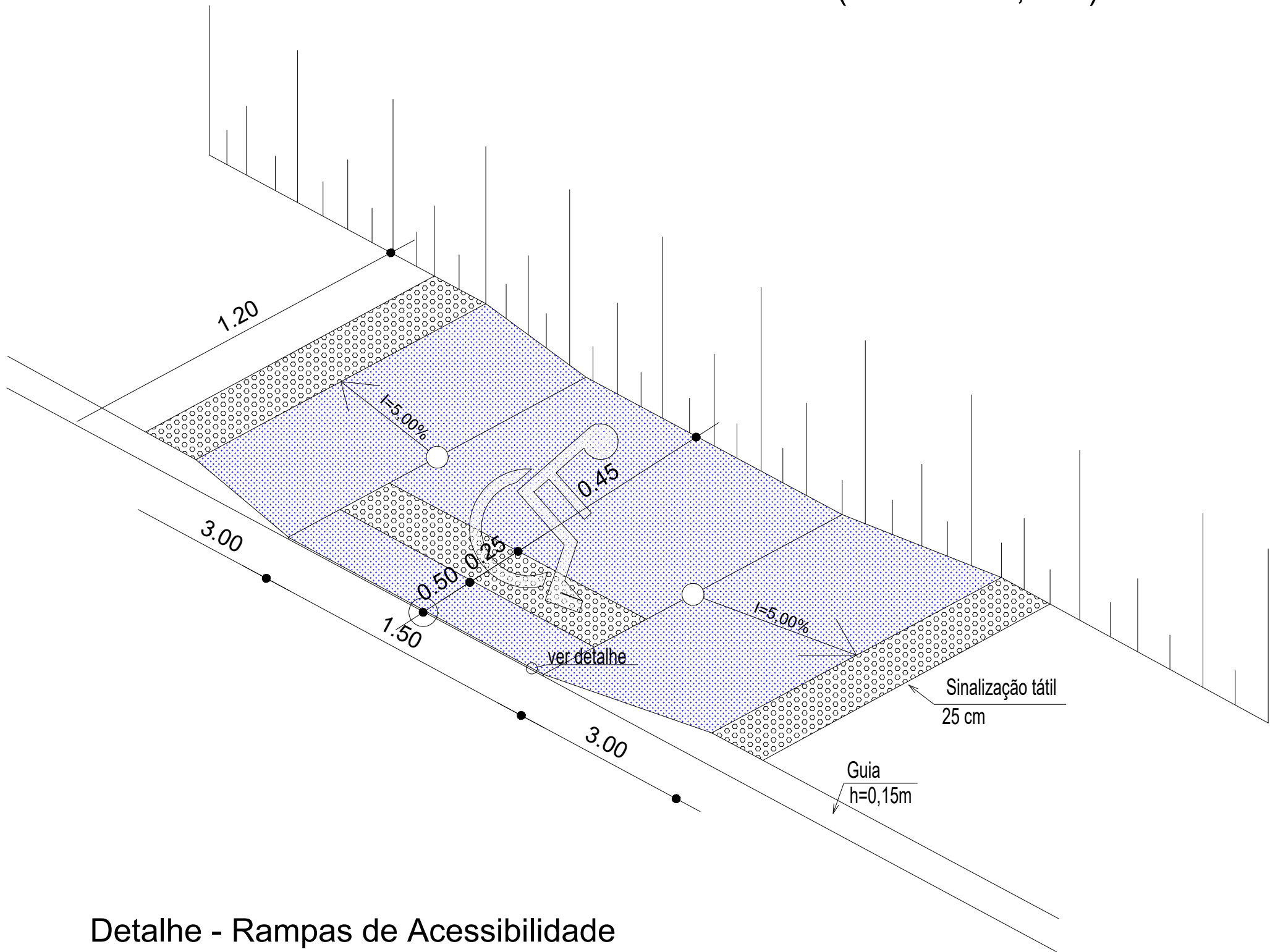
Aprovações:

RAMPA DE ACESSIBILIDADE (PASSEIO 1,50m)

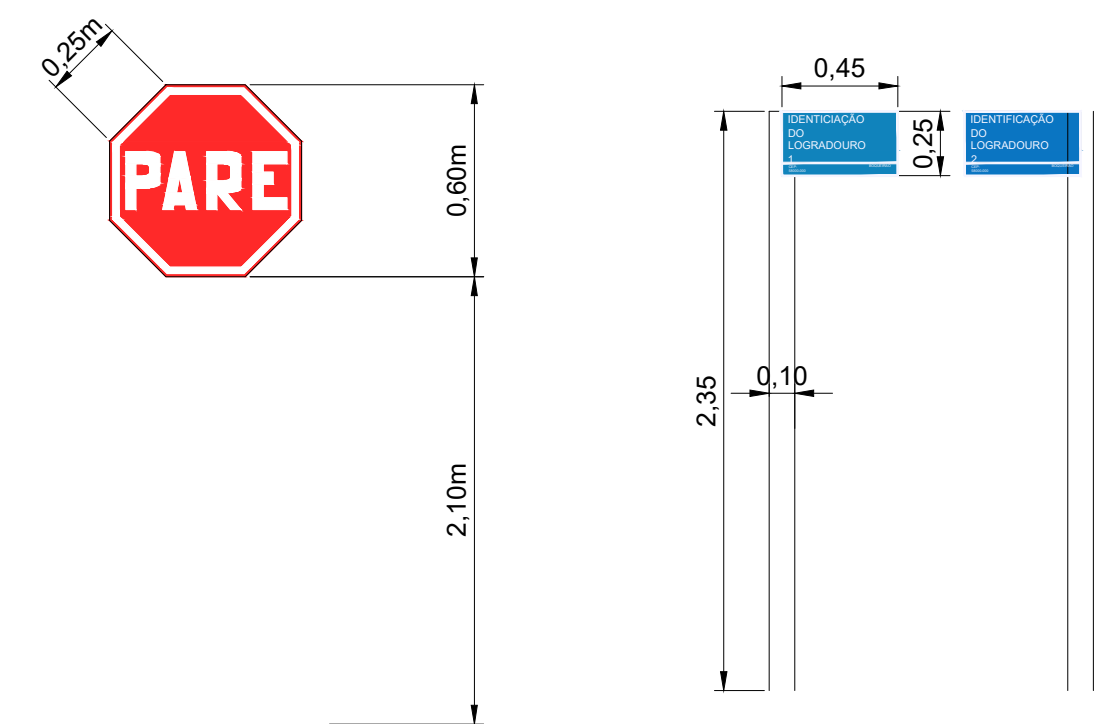


Detalhe - Rampas de Acessibilidade
Escala — S/E

RAMPA DE ACESSIBILIDADE (PASSEIO 1,20m)



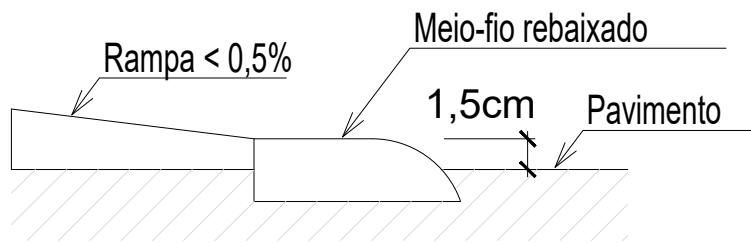
Detalhe - Rampas de Acessibilidade
Escala — S/E



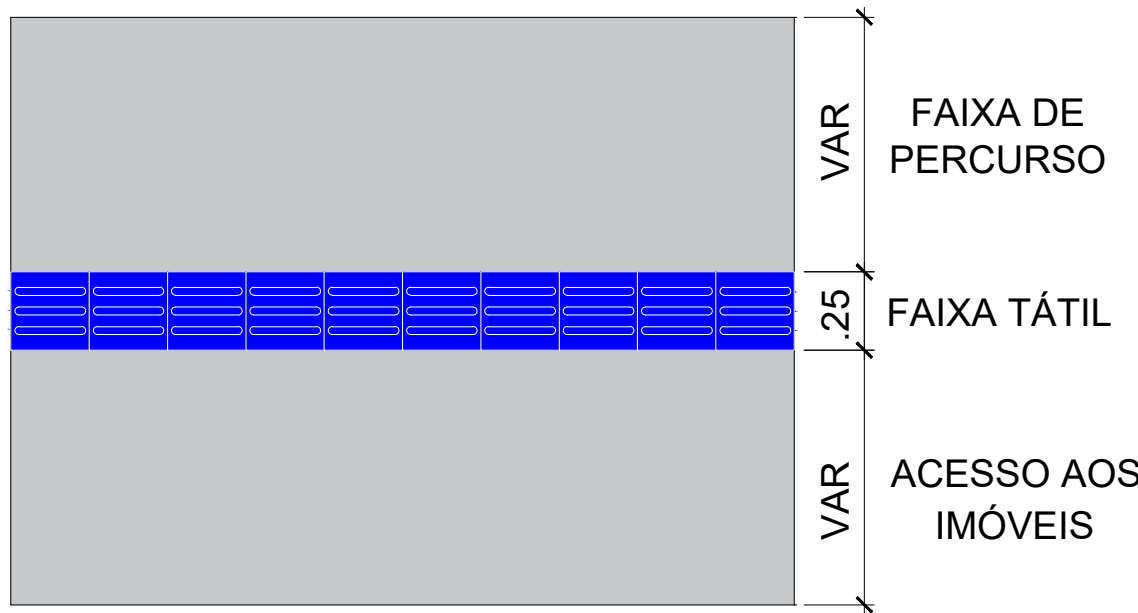
SINALIZAÇÃO TIPO "PARADA OBRIGATÓRIA"

- DEVERÁ SER COLOCADA NO MÁXIMO A 10,0 METROS DO BORDO DA VIA TRANSVERSAL;
- LOCALIZADA DO LADO DIREITO DA VIA;
- A VISUALIZAÇÃO DA PLACA DEVERÁ ESTAR VOLTADA PARA DENTRO DA VIA EM QUESTÃO.

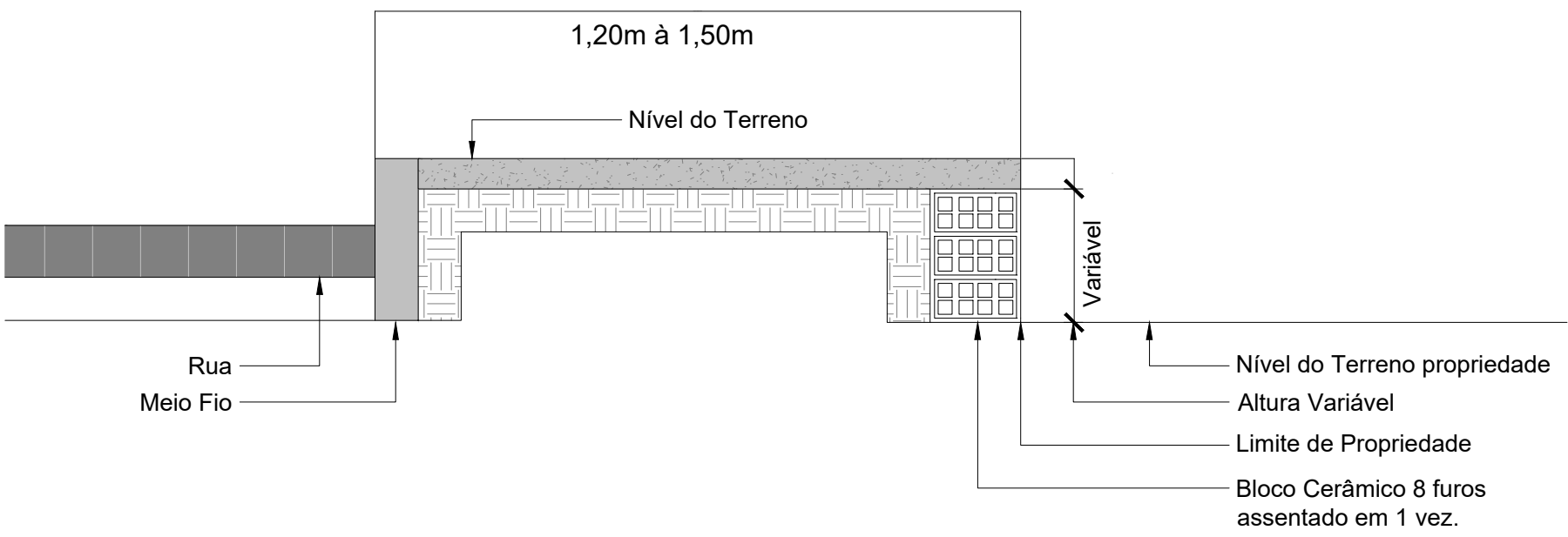
Detalhe da Sinalização Vertical
Escala — S/E



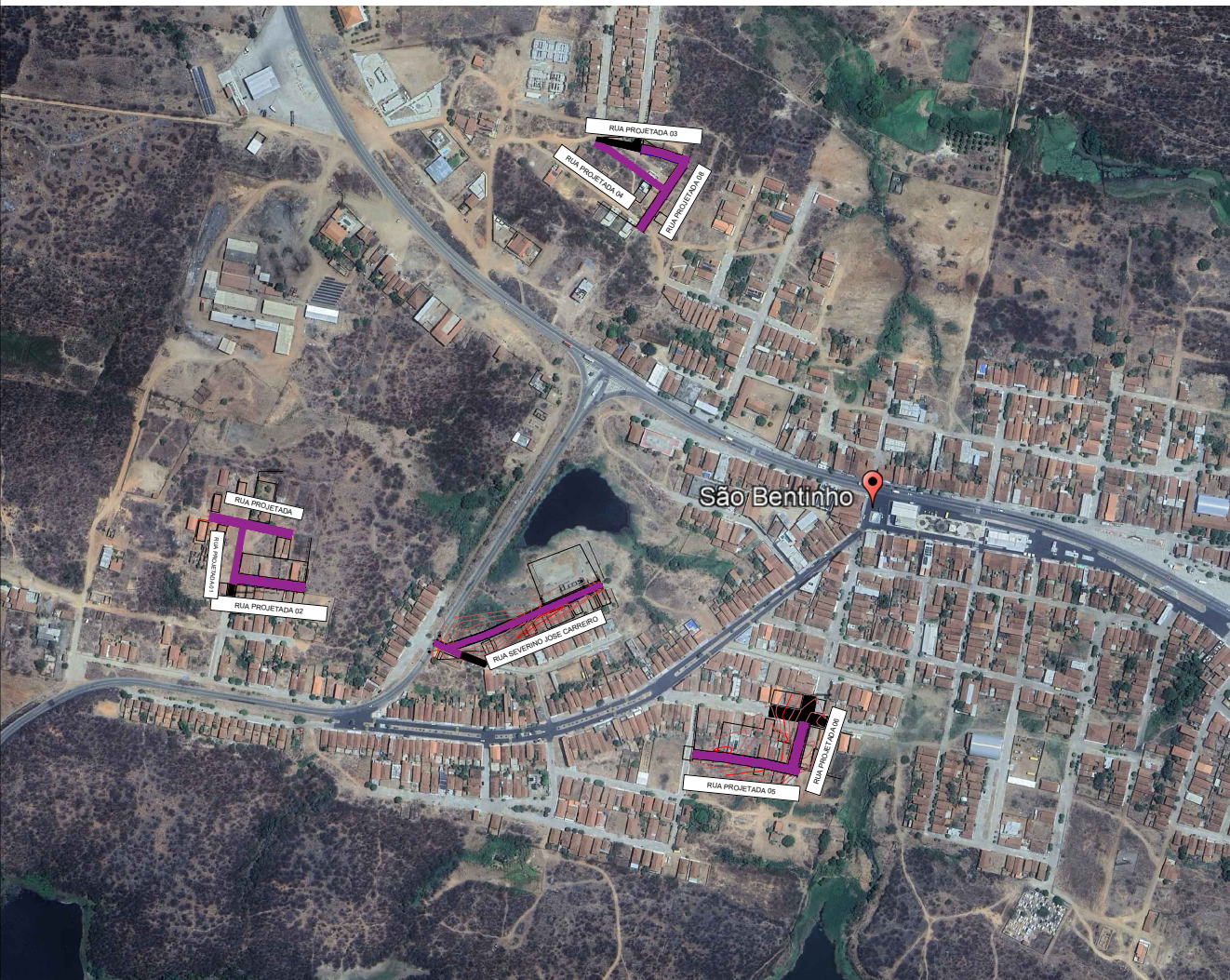
Detalhe Meio fio
Escala — S/E



Detalhe do Piso Tátil
Escala — S/E



Detalhe da Alvenaria de contenção
Escala — S/E



Planta Situação
Escala - 1:7000

PROPRIETÁRIO: PREFEITURA MUNICIPAL DE SÃO BENTINHO

PROJETO: MAYARA FERNANDA BAÊTA ROCHA CREA 161.935.408-0

CONSTRUÇÃO:

FOLHA: 07-07
PROJETO: PAVIMENTAÇÃO EM PARALELEPÍPEDO E DRENAGEM
CONCEDENTE: MINISTERIO DAS CIDADES
CONVENIENTE: PREFEITURA MUNICIPAL DE SÃO BENTINHO
LOCALIDADE: DIVERSOS

DESENHO	DATA	RESPONSÁVEL	RUBRICA	DADOS
CÓPIA				
VISTO				
ESCALAS				
Indicado				

DESENHOS

- Detalhe - Rampas de Acessibilidade;
- Detalhe - Piso Tátil;
- Detalhe - Meio Fio;
- Detalhe - Alvenaria de Contenção

CONVÊNIO

CR 1094214-24/2024

REVISÃO

0

ARQUIVO

Aprovações: