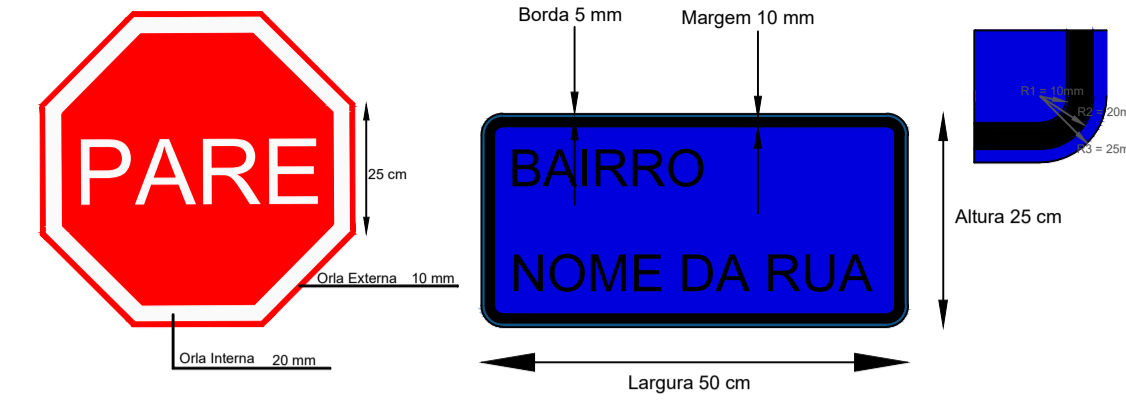


DIMENSÕES PADRÃO DAS PLACAS



A placa de trânsito A-18 é uma sinalização de advertência que indica a existência, adiante, de saliência ou lombada (ondulação transversal) na superfície da via.

Detalhes da Placa A-18

- Tipo de Sinalização:** Advertência (placas amarelas, geralmente em formato de losango, que alertam sobre perigos ou condições incomuns na pista).
- Significado:** Alerta o condutor sobre a aproximação de um obstáculo físico elevado na pista, como uma lombada, que exige redução de velocidade e atenção.
- Objetivo:** Prevenir acidentes e garantir a segurança dos motoristas e pedestres, especialmente em áreas urbanas, escolares ou onde tais estruturas são necessárias para o controle de velocidade.
- Aplicação:** É utilizada em trechos de via onde a lombada não é facilmente visível a uma distância segura, ou onde a velocidade permitida é superior àquela que seria segura para passar pelo obstáculo sem redução prévia.
- Normatização:** A utilização e os padrões da placa A-18 são regulamentados pelo CONTRAN (Conselho Nacional de Trânsito) no Brasil.

O condutor, ao avistar esta placa, deve reduzir a velocidade do veículo para passar pela saliência ou lombada com segurança e conforto, evitando danos ao veículo ou acidentes. A placa pode, ocasionalmente, vir acompanhada de uma placa adicional indicando a




LOGRADOURO	LARGURA		QUEBRAMOLA		SINALIZAÇÃO					
	M	UND	M	UND	VERTICAL		HORIZONTAL		L. DIVISÓRIA	
					PLACA/PARE	PLACA/QUEBRAMOLA	PARE	RETENÇÃO		
RUA MARIA CANDIDA ROSA	8,00	3,00	24,00	2,00	4,00	6,00	6,40	3,20	6,00	
RUA VIRGILINO LOPES	8,00	1,00	8,00	2,00	4,00	2,00	6,40	3,20	6,00	
AVENIDA TEODORO DE ARAUJO ARAGÃO	6,00	4,00	24,00	1,00	2,00	4,00	3,20	1,20	0,00	
RUA GERONIMO BASILIO DE FONTES	8,00	0,00	0,00	2,00	4,00	0,00	6,40	3,20	6,00	
RUA MARIA DO SOCORRO DA CONCEIÇÃO	7,00	1,00	7,00	1,00	2,00	2,00	6,40	3,20	6,00	
RUA JOSE DIAS DE MORAIS	8,00	3,00	24,00	2,00	4,00	6,00	6,40	3,20	6,00	
AVENIDA JOSE MARIA FONSECA PISTA SIMPLEX	8,00	3,00	24,00	1,00	2,00	6,00	3,20	1,60	3,00	
AVENIDA JOSE MARIA FONSECA CANTERFO	12,00	0,00	0,00	0,00	0,00	0,00	0,00	0,00	0,00	
RUA BENEDITO JOSE DA CUNHA	8,00	0,00	0,00	4,00	8,00	0,00	12,80	6,40	12,00	
RUA GERALDO CAETANO DOS SANTOS	8,00	3,00	24,00	8,00	16,00	6,00	25,60	12,80	24,00	
AVENIDA RIVALDO ANTÃO DE ALENCAR	6,00	4,00	24,00	4,00	8,00	4,00	12,80	4,80	0,00	
RUA MANOEL LOPES DE SOUZA	8,00	0,00	0,00	2,00	4,00	0,00	6,40	3,20	6,00	
RUA GEBASTÃO FRANCISCO DE LIMA	8,00	2,00	16,00	4,00	8,00	4,00	12,80	6,40	12,00	
RUA DOMINGOS EVANGELISTA HENRYS	8,00	2,00	16,00	6,00	12,00	4,00	19,20	9,60	18,00	
RUA ANA PEREIRA DOS SANTOS	8,00	1,00	8,00	1,00	2,00	2,00	3,20	1,60	3,00	
RUA ANTONIO RIBEIRO DA CRUZ	7,00	0,00	0,00	2,00	4,00	0,00	6,40	2,80	6,00	
RUA MARIA ALVES DE ALMEIDA	7,00	0,00	0,00	2,00	4,00	0,00	6,40	2,80	6,00	
RUA BENEDITO SANTANA RIBEIRO	7,00	0,00	0,00	2,00	4,00	0,00	6,40	2,80	6,00	
TOTAL		27,00	199,00	46,00	92,00	46,00	147,20	70,20	123,00	

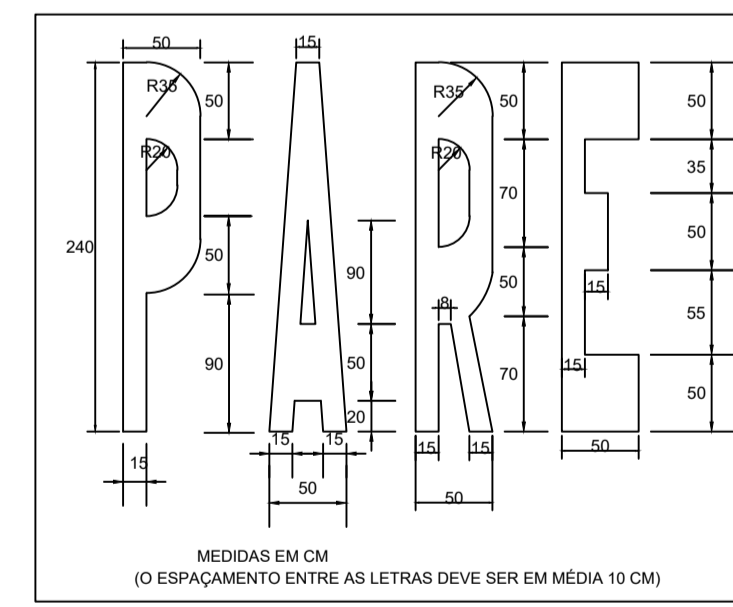
LEGENDA

— QUEBRA MOLA

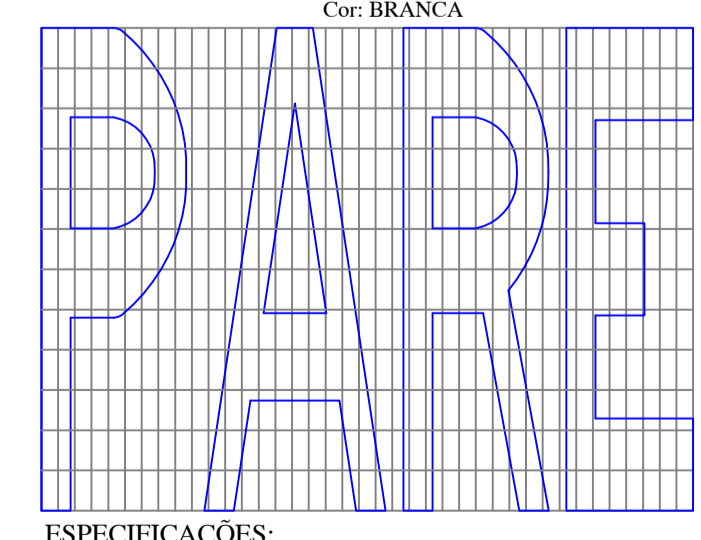
DETALHE DA SINALIZAÇÃO HORIZONTAL DE PARADA OBRIGATORIA



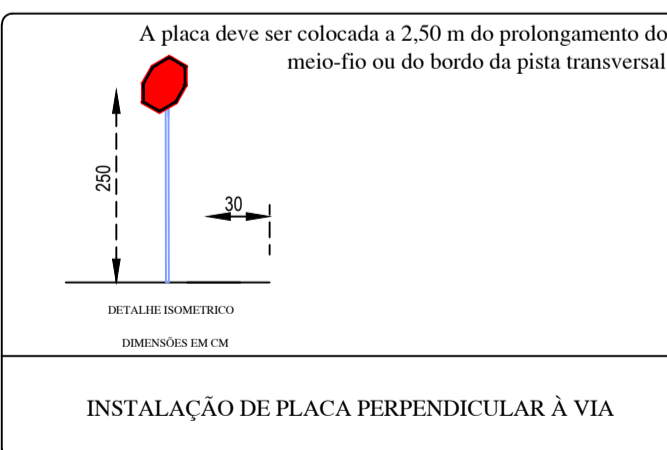
DETALHE DA SINALIZAÇÃO DE PARADA OBRIGATORIA



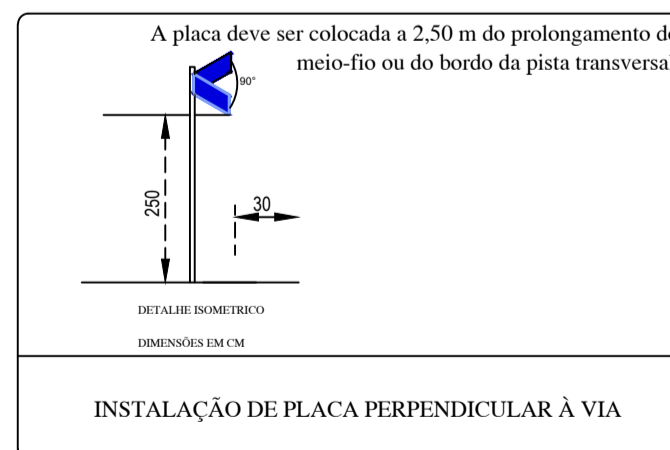
DIAGRAMAÇÃO DA LEGENDA "PARE"



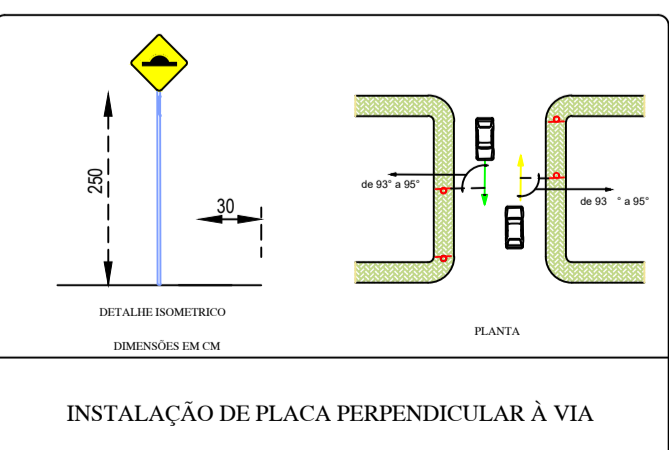
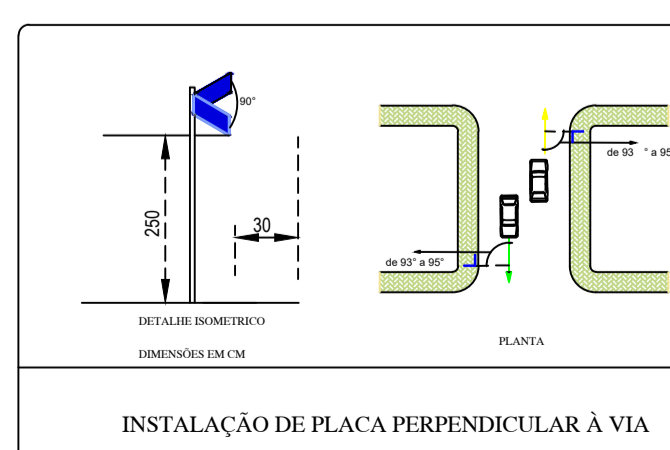
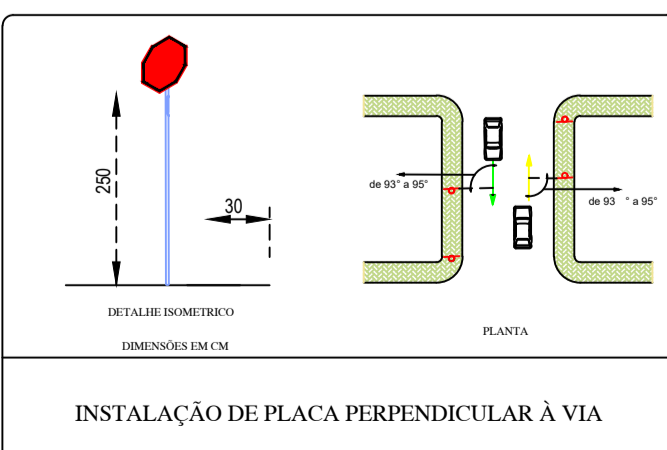
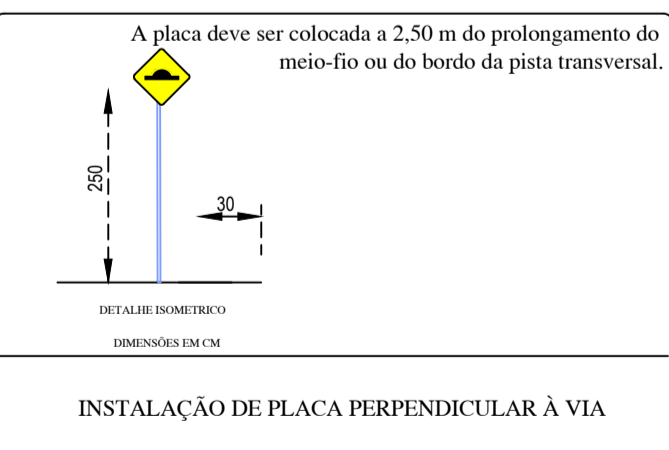
DETALHE DA PLACA DE REGULAMENTAÇÃO



DETALHE DA PLACA DE IDENTIFICAÇÃO DE RUAS



DETALHE DA PLACA DE ADVERTÊNCIA



APROVAÇÃO:

PROJETO DE ENGENHARIA

ENDEREÇO: ASSUNÇÃO DE GOIÁS DISTRITO DE MUNICÍPIO DE VILA PROPÍCIO - GO.

PROPRIETÁRIO: PREFEITURA MUNICIPAL DE VILA PROPÍCIO

AUTOR DO PROJ.: ENG. CIVIL LORENA FATIMA SILVA CREA: 25.178/D-GO

SINALIZAÇÃO

CONTEÚDO: PROJETO DE SINALIZAÇÃO DETALHES LEGENDAS	ESCALA	DATA
	1/1500	DEZ/25
	FOLHA	PRANCHA:
	A-1	
REVISÃO		
00		1/1