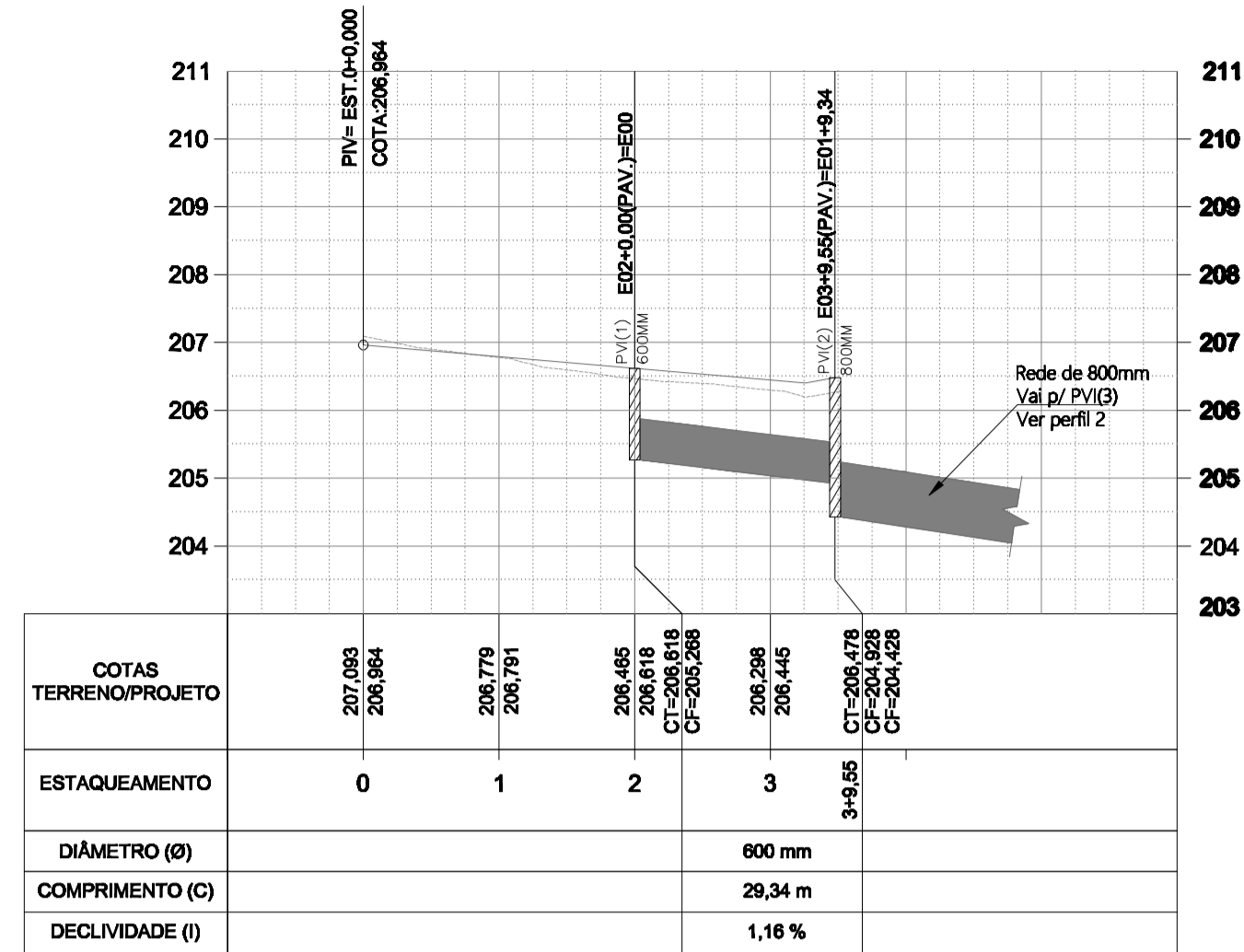
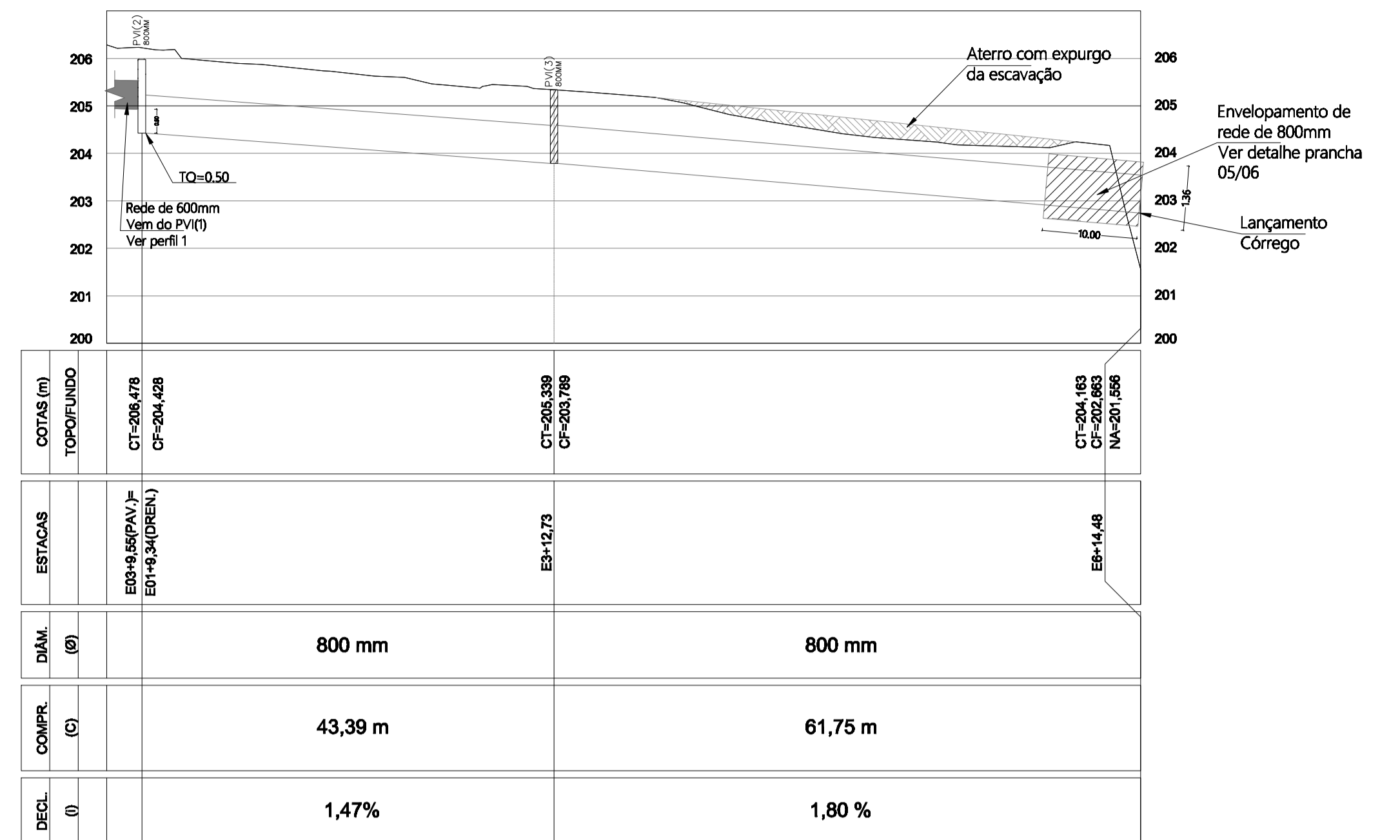


PERFIL LONGITUDINAL 1 (RUA FLORIANO PEIXOTO)

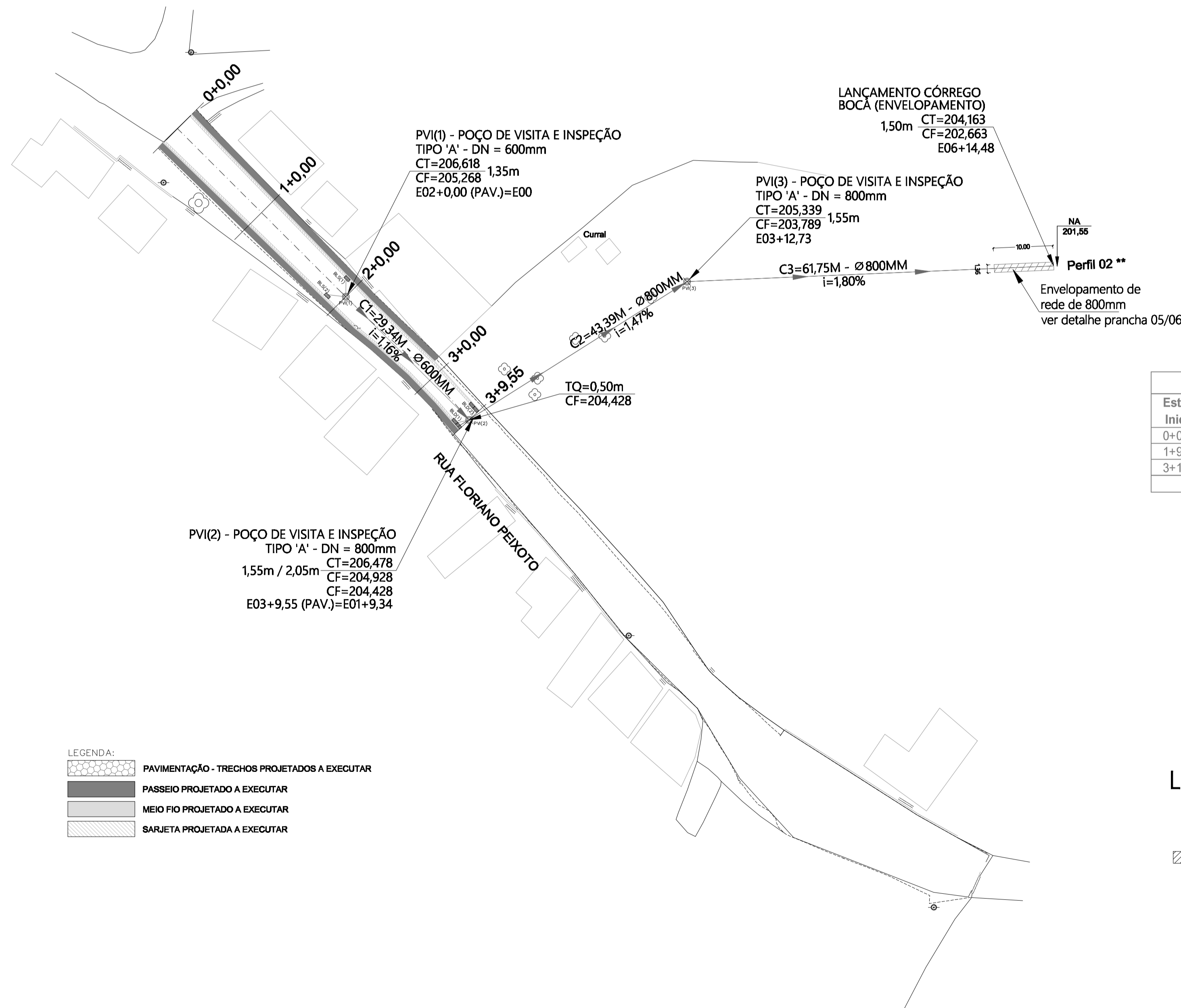


SEÇÃO LONGITUDINAL 1 - RUA FLORIANO PEIXOTO
DRENAGEM PROFUNDA
ESCALA V=1:500 - H=1:500

Perfil Longitudinal 02 (Lançamento)



SEÇÃO LONGITUDINAL 2 - LANÇAMENTO
DRENAGEM PROFUNDA
ESCALA V=1:500 - H=1:500



QUADRO DE CUBAGEM DA DRENAGEM PROFUNDA (Ø600 E Ø800mm)

Estaca Inicial	Dispositivo Inicial	Dispositivo Final	Volume de corte	Volume de aterro manual	Volume de aterro mecân.	Volume de expurgo
0+0,00	PVI(1)	PVI(2)	49,88	12,03	26,41	11,44
1+9,34	PVI(2)	PVI(3)	124,96	45,13	55,54	24,29
3+12,73	PVI(3)	BOCA	119,21	37,67	38,93	42,61
VOLUME TOTAL (m³) =			294,05	94,83	120,88	78,34

LEGENDA DRENAGEM:

- BLS - BOCA DE LOBO SIMPLES PROJETADA (DETALHE PRANCHA 05/06)
- BLD - BOCA DE LOBO DUPLA PROJETADA (DETALHE PRANCHA 05/06)
- PV - POÇO DE VISITA PROJETADO (DETALHE PRANCHA 05/06)

NOME DO DISPOSITIVO
CT = COTA DE TOPO (m) ALTURA/PROFUNDIDADE
CF = COTA DE FUNDO (m)
ESTACA

NOTAS

- OBSERVAÇÕES GERAIS:
- CONFERRIR MEDIDAS NO LOCAL
 - NÃO UTILIZAR ESCALA SOBRE PAPEL
 - EM CASO DE CONFLITO DE COTAS, PREVALER A DO DESENHO DE MAIOR ESCALA
 - EM CASO DE DÓVIDAS, CONSULTE SEMPRE O RESPONSÁVEL TÉCNICO
 - REPRODUÇÃO TOTAL OU PARCIAL DESTA DRENAGEM É PROIBIDA, DIREITOS AUTORAIS RESERVADOS DE ACORDO COM A LEI FEDERAL 6.810 DE 19 FEVEREIRO DE 1996

REVISÃO	DESCRIÇÃO	TIPO	ELABORADO	VERIFICADO	DATA
00	EMISSIONAL	BSC	OUTUBRO/2025	13/10/2025	10/2025

TIPO DE EMISSÃO	ATP - ANTEPROJETO	APV - APROVADO	CNC - CANCELADO
	BSC - BÁSICO	PCT - P/ CONSTRUÇÃO	
	EXE - EXECUTIVO	ASS - "AS BUILT"	

ELABORAÇÃO:

AFA Engenharia | AFA CONSTRUÇÕES E SERVIÇOS LTDA
 CNPJ: 51.854.689/0001-52 | CREA: 0001341901
 Rua Barbara Heliodora, 399, sala 802, Centro, Governador Valadares/MG
 Tel.: (33) 9 9835 3317
 Email: afa_engenharia@hotmail.com

REALIZAÇÃO:

PREFEITURA MUNICIPAL DE PERIQUITO
 CNPJ: 01.613.077/0001-08
 Av. Sen. Getúlio de Carvalho, nº 271, Centro, Periquito/MG
 www.periquito.mg.gov.br

INFRAESTRUTURA URBANA

RUA FLORIANO PEIXOTO, DISTRITO DE SÃO SEBASTIÃO DO BAIXO, ZONA RURAL, NO MUNICÍPIO DE PERIQUITO/MG

PAVIMENTAÇÃO EM BLOCO SEXTAVADO DE CONCRETO PRÉ-MOLDADO, DRENAGEM PLUVIAL PROFUNDA E SUPERFICIAL URBANA, PASSEIO URBANO, ACESSIBILIDADE E SINALIZAÇÃO VIÁRIA URBANA

AUTORIA DO PROJETO:	CONTRATANTE DO PROJETO:
ALEX FRANCISCO ALVES CREA-MG: 100046/0-7 ART: M220254443321	JOSÉ DE OLIVEIRA FLOR

DATA:	ESCALA:	CÓDIGO:
OUT/2025	INDICADA	PLA/PER

TÍTULO DOS DESENHOS:
 PLANTA BAIXA - DRENAGEM PROFUNDA PROJETADA;
 PERFIL LONGITUDINAL DE DRENAGEM;
 QUADRO DE VOLUMES DE DRENAGEM, QUANTITATIVOS E INFORMAÇÕES;
 LEGENDA DRENAGEM.

DIREITOS AUTORAIS RESERVADOS; PROIBIDO REPRODUÇÃO, DIVULGAÇÃO OU ALTERAÇÃO SEM ODEM EXPRESSA DO AUTOR.

2 PLANTA BAIXA - DRENAGEM PROFUNDA PROJETADA
 ESCALA: 1:500