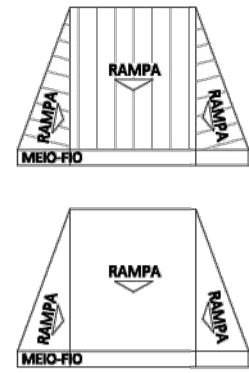


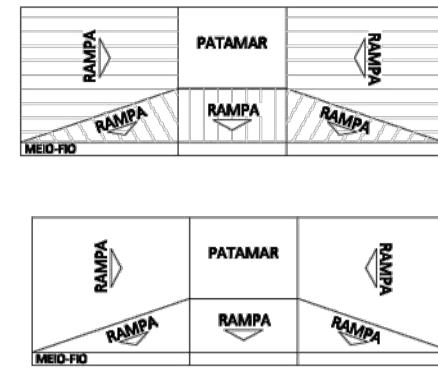
MODELO 01:



RAMPA DE ACESSIBILIDADE PROJETADA EXECUTADA EM PASSEIO EXISTENTE (L > 3,00M);

RAMPA DE ACESSIBILIDADE PROJETADA EXECUTADA EM PASSEIO PROJETADO (L > 3,00M);

MODELO 02:

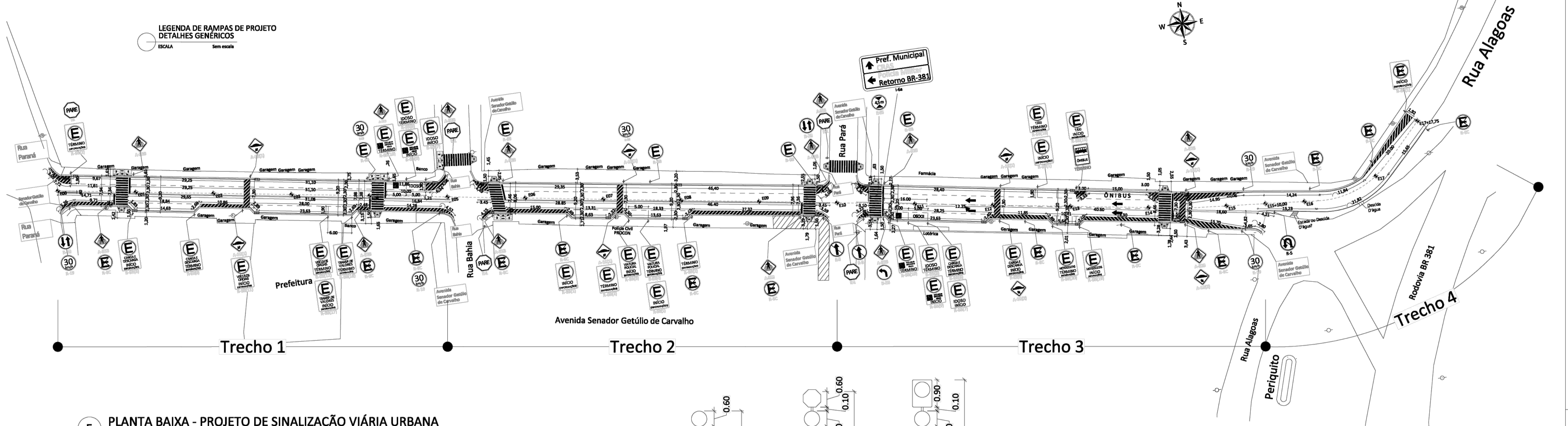


RAMPA DE ACESSIBILIDADE PROJETADA EXECUTADA EM PASSEIO PROJETADO (L > 3,00M);

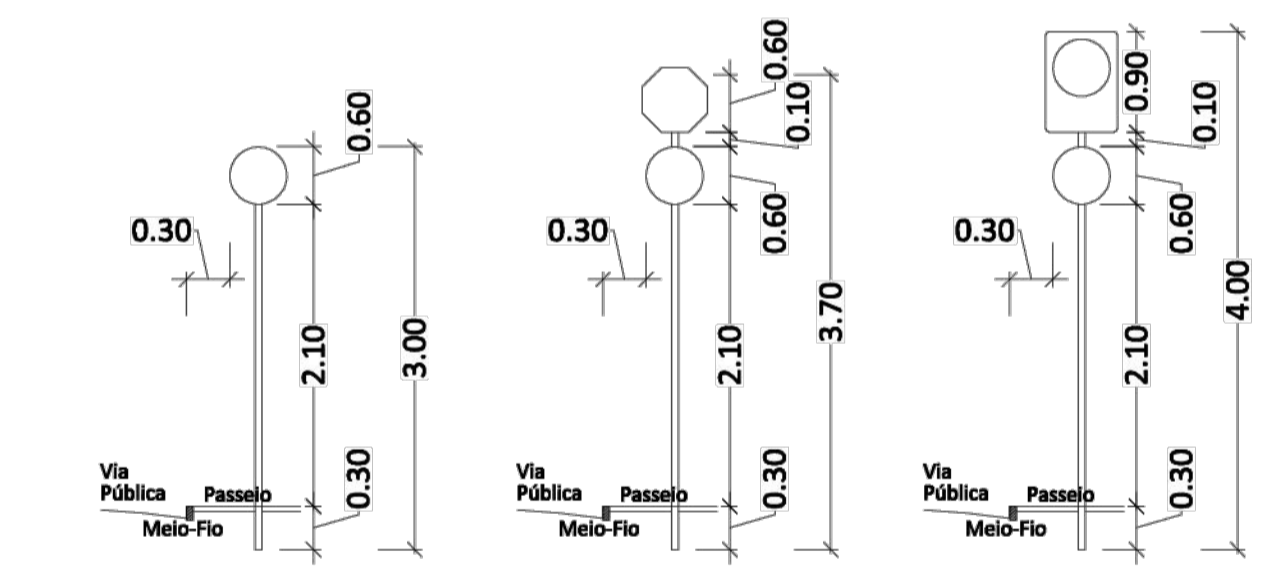
RAMPA DE ACESSIBILIDADE PROJETADA EXECUTADA EM PASSEIO PROJETADO (L < 3,00M);

LEGENDA DE RAMPAS DE PROJETO
DETALHES GÊNERICOS

ESCALA Sem escala



5 PLANTA BAIXA - PROJETO DE SINALIZAÇÃO VIÁRIA URBANA
ESCALA: 1:500



DETALHES DA SINALIZAÇÃO VERTICAL
DETALHES GÊNERICOS
ESCALA Sem escala

Forma	Cor
	Fundo: Amarelo Símbolo: Preto Orla interna: Preto Orla externa: Amarela Letra: Preta

Via	Lado min (m)	Orla interna min (m)	Orla externa min (m)
Urbana	0,60	0,010	0,020

Sinal	Forma	Código	Cor
	Fundo	R-1	Vermelha
	Orla interna		Branca
	Orla externa		Vermelha
	Letra		Branca

Via	Lado (m)	Largura (m)	Orla interna (m)	Orla externa (m)
Urbana	0,248	0,60	0,028	0,050

Forma	Cor
	Branco
	Preto
	Vermelha
	Vermelha
	Preto

Via	Dímetro (m)	Tarja (m)	Orla (m)
Urbana	0,60	0,028	0,050

SINALIZAÇÃO HORIZONTAL - LINHAS							
LFO-3		LMS-1		LMS-2			
EXO	LE	EXO	L.D.	LE	EXO	L.D.	
TRECHO 01: E00 ATÉ E05							
14,71	5,09	5,26	11,61	18,84			
29,05	3,02	3,71	25,25	28,00			
31,08	1,90	0,74	31,10				
16,84	9,67	1,83	10,00				
	29,25	14,63					
	31,10	2,69					
	11,86	10,86					
	1,90	1,89					
	1,90	23,63					
	3,08	1,90					
	7,72	2,69					
	6,34	2,48					
		0,74					
		14,28					
		4,52					
92,28	111,43		98,59	81,96		46,84	
184,56		210,02		128,80			
TRECHO 02: E05 ATÉ E10							
3,45	3,68	4,15	29,35	13,31			
28,85	4,49	0,88	46,40	18,33			
46,40	29,35	0,88					
3,45	46,40	15,00					
	4,13	2,69					
	5,08	8,63					
		2,32					
		13,63					
		2,45					
		27,32					
		3,59					
82,15	93,13		84,04	75,75		31,64	
164,30		177,17		107,39			
TRECHO 03: E10 ATÉ E15+10,00							
1,30	3,10	3,22	28,40	12,25	28,25		
4,36	16,00	1,08	40,60	40,60	10,41		
1,90	1,50	1,08					
28,40	18,60	2,10					
40,60	4,21	23,63					
	1,90	2,40					
	1,90	11,86					
	3,33	2,69					
	3,33	5,64					
	1,90	2,40					
	1,90	18,33					
	1,50	0,80					
	20,06	0,80					
	14,95	1,50					
		15,70					
		2,65					
		2,80					
	129,33	43,41	98,64	69,00	52,85	38,66	
		271,38				160,51	
TRECHO 04: E15+10,00 ATÉ E17+17,75							
14,24		15,23					
11,94		21,82					
20,00		15,65					
3,52							
	68,10	52,70					
		120,80					
348,86		779,37			396,70		

RELAÇÃO GERAL DE PLACAS				
PLACA	CÓDIGO	DESCRIÇÃO	QUANT.	MEDIDAS
	R-1	PARADA OBRIGATORIA	5,00	L = 0,60m
	R-3	SENTIDO PROIBIDO	2,00	Ø = 0,60m
	R-5	PROIBIDO RETORNAR	1,00	Ø = 0,60m
	R-6b	ESTACIONAMENTO REGULAMENTADO	7,00	Ø = 0,60m
	R-6b	ESTACIONAMENTO REGULAMENTADO COM INFORMAÇÕES COMPLEMENTARES	3,00/4,00 TOTAL: 7,00 UNID.	SÍMBOLO: Ø = 0,60m PLACA: L = 0,70m H = 0,90m
	R-6b	ESTACIONAMENTO REGULAMENTADO COM INFORMAÇÕES COMPLEMENTARES	1,00/CADA TOTAL: 2,00 UNID.	SÍMBOLO: Ø = 0,60m PLACA: L = 0,70m H = 0,90m
	R-6b	ESTACIONAMENTO REGULAMENTADO COM INFORMAÇÕES COMPLEMENTARES	2,00/CADA TOTAL: 4,00 UNID.	SÍMBOLO: Ø = 0,60m PLACA: L = 0,70m H = 0,90m
	R-6b	ESTACIONAMENTO REGULAMENTADO (VAGA PARA IDOSOS)	2,00/CADA TOTAL: 4,00 UNID.	SÍMBOLO: Ø = 0,60m PLACA: L = 0,70m H = 0,90m
	R-6b	ESTACIONAMENTO REGULAMENTADO (VAGA EXCLUSIVA PARA DEFICIENTES FÍSICOS)	2,00/CADA TOTAL: 4,00 UNID.	SÍMBOLO: Ø = 0,60m PLACA: L = 0,70m H = 0,90m
	R-6b	ESTACIONAMENTO REGULAMENTADO COM INFORMAÇÕES COMPLEMENTARES	1,00/CADA TOTAL: 2,00 UNID.	SÍMBOLO: Ø = 0,60m PLACA: L = 0,70m H = 0,90m
	R-6b	ESTACIONAMENTO REGULAMENTADO COM INFORMAÇÕES COMPLEMENTARES	1,00/CADA TOTAL: 2,00 UNID.	SÍMBOLO: Ø = 0,60m PLACA: L = 0,70m H = 0,90m
	R-6b	ESTACIONAMENTO REGULAMENTADO COM INFORMAÇÕES COMPLEMENTARES	1,00/CADA TOTAL: 2,00 UNID.	SÍMBOLO: Ø = 0,60m PLACA: L = 0,70m H = 0,90m

RELAÇÃO GERAL DE PLACAS				
PLACA	CÓDIGO	DESCRIÇÃO	QUANT.	MEDIDAS
	R-6b	ESTACIONAMENTO REGULAMENTADO COM INFORMAÇÕES COMPLEMENTARES	1,00/CADA TOTAL: 2,00 UNID.	SÍMBOLO: Ø = 0,60m PLACA: L = 0,70m H = 0,90m
	R-6c(1)	PROIBIDO ESTACIONAR COM INFORMAÇÕES COMPLEMENTARES	2,00	SÍMBOLO: Ø = 0,50m PLACA: L = 0,60m H = 0,80m
	R-6c	PROIBIDO ESTACIONAR	14,00	Ø = 0,60m
	R-15	ALTURA MÁXIMA PERMITIDA	1,00	Ø = 0,60m
	R-19	VELOCIDADE MÁXIMA PERMITIDA	7,00	Ø = 0,60m
	R-25a	VIRE À ESQUERDA	1,00	Ø = 0,60m
	R-2b	DUPLO SENTIDO DE CIRCULAÇÃO	2,00	Ø = 0,60m
	A-1B	SALUÊNCIA OU LOMBADA	10,00	L = 0,60m
	A-32b	PASSAGEM SINALIZADA DE PEDESTRES	14,00	L = 0,60m
	I-6a	PLACA DE INFORMAÇÕES	1,00	L = 3,00m H = 1,50m
	ITEM 10.4	IDENTIFICAÇÃO DO LOGRADOURO PÚBLICO	14,00	C = 0,45m H = 0,25m

NOTAS

OBSERVAÇÕES GERAIS:

- 1 - CONFERIR MEDIDAS NO LOCAL.
- 2 - NÃO UTILIZAR ESCALA SOBRE PAPEL.
- 3 - EM CASO DE CONFLITO DE COTAS, PREVALEÇA A DO DESENHO DE MAIOR ESCALA.
- 4 - EM CASO DE DÚVIDAS, CONSULTE SEMPRE O RESPONSÁVEL TÉCNICO.
- 5 - REPRODUÇÃO TOTAL OU PARCIAL DESTA SINALIZAÇÃO É PROIBIDA, DIREITOS AUTORAIS RESERVADOS DE ACORDO COM A LEI FEDERAL Nº.610 DE 19 FEVEREIRO DE 1998.

LEGENDA:

- ATERRO COMPACTADO (Cont.)
- TERRENO NATURAL
- PASSEIO/RAMPA A CONSTRUIR/RECONSTRUIR
- SARIEI A RECONSTRUIR
- PISO EM CONCRETO A DEMOLIR (Cont.)

REVISÃO	DESCRIÇÃO	TIPO	ELABORADO	VERIFICADO	DATA
01	EMISSÃO INICIAL	BSC	OUTUBRO/2025	12/04/2025	12/04/2025

TIPOS DE EMISSÃO

ATP - ANTEPROJETO	APV - APROVADO	CNC - CANCELADO
BSC - BÁSICO	PCT - P/ CONSTRUÇÃO	
EXE - EXECUTIVO	ASB - "AS BUILT"	

ELABORAÇÃO:

AFA Engenharia | AFA CONSTRUÇÕES E SERVIÇOS LTDA
 CNPJ: 51.854.689/0001-52 | CREA: 0001341901
 Rua Barbara Heliodora, 399, sala 802, Centro, Governador Valadares/MG
 Tel.: (33) 9 9835 3317
 Email: afa_engenharia@hotmail.com

REALIZAÇÃO:

PREFEITURA MUNICIPAL DE PERIQUITO
 CNPJ: 01.613.077/0001-08
 Av. Sen. Getúlio de Carvalho, nº 271, Centro, Periquito/MG
 www.periquito.mg.gov.br

**PROJETO EXECUTIVO DE RECONSTRUÇÃO DE PAVIMENTO EM CBUQ
 PROJETO E SINALIZAÇÃO VIÁRIA URBANA HORIZONTAL E VERTICAL
 AV. SEN. GETÚLIO DE CARVALHO**

PROJETO DE INFRAESTRUTURA

AUTORIA DO PROJETO: ALEX FRANCISCO ALVES
CONTRATANTE DO PROJETO: JOSÉ DE OLIVEIRA FLOR

DATA: OUT/2025
ESCALA: INDICADA
CÓDIGO: PRA-PER

TÍTULO DO DESENHO: PLANTA BAIXA - PROJETO DE SINALIZAÇÃO VIÁRIA URBANA
DETALHES DA SINALIZAÇÃO VERTICAL
LEGENDA DE RAMPA DE PROJETO
RELAÇÃO GERAL DE PLACAS

PRANCHAS: 06/09

DIREITOS AUTORAIS RESERVADOS. PROIBIDA REPRODUÇÃO, DIVULGAÇÃO OU ALTERAÇÃO SEM OBRIGAÇÃO DE INDICAR O AUTOR.