PAVIMENTAÇÃO E DRENAGEM DE VIAS PÚBLICAS, AV. TABAJARA TRECHO 03 – SÃO SEBASTIÃO DO ANTA/MG

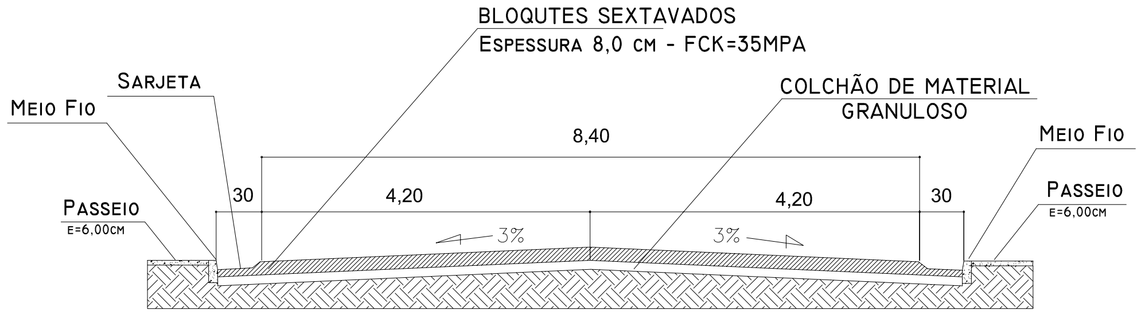

SECÇÃO TRANVERSAL DE RUAS
SEM ESCALA

CALÇAMENTO, PASSEIO, MEIO FIO E SARJETAS

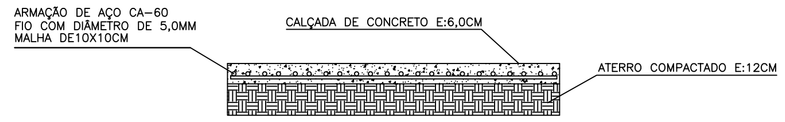

SEÇÃO-TIPO CALÇADAS EM CONCRETO ARMADO
SEM ESCALA

LEGENDA

- POÇO DE VISITA
- MEIO FIO
- SARJETA
- PISO SEXTAVADO DE CONCRETO
- BOCA DE LOBO
- SENTIDO DO ESCOAMENTO DA REDE
- BOCA DE BUEIRO
- PASSEIO EM CONCRETO ARMADO

Perfil Longitudinal Avenida Tabajara Trecho 03

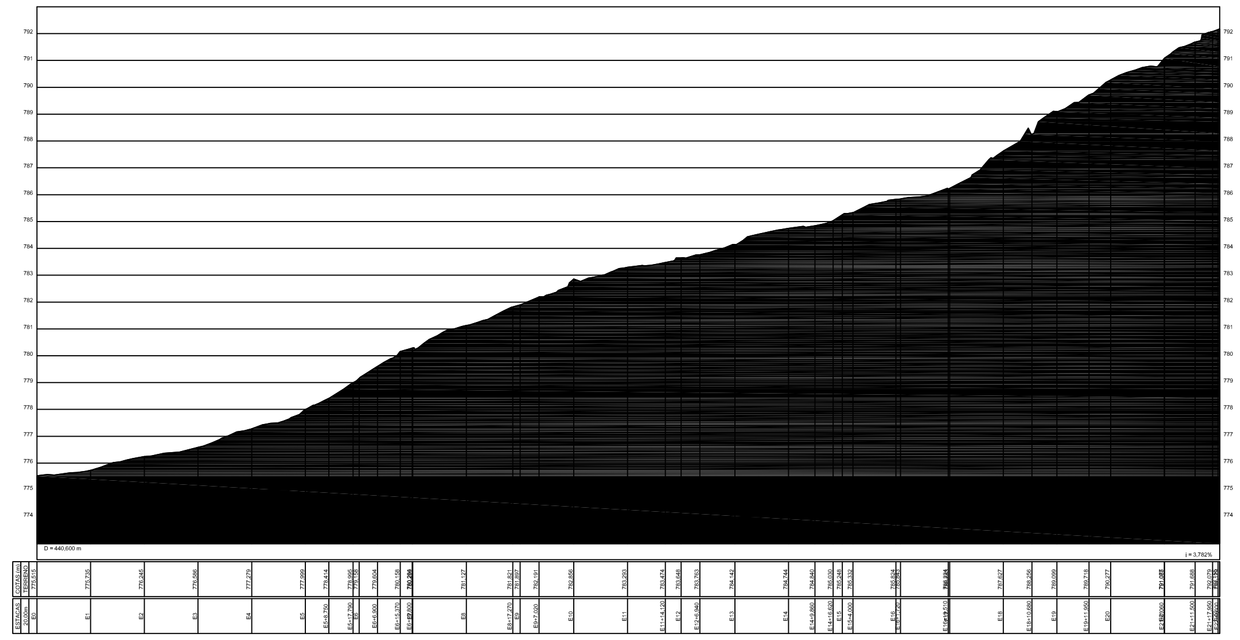

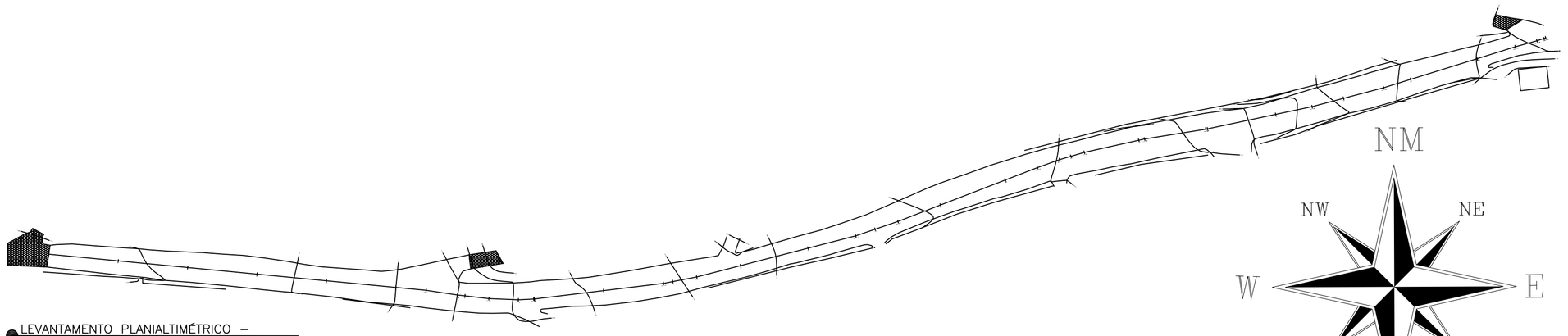

LEVANTAMENTO PLANIALTIMÉTRICO –
AV. TABAJARA TRECHO 03

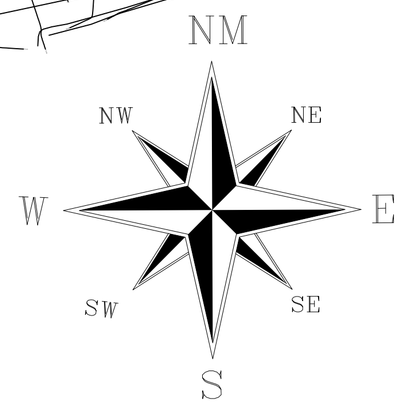

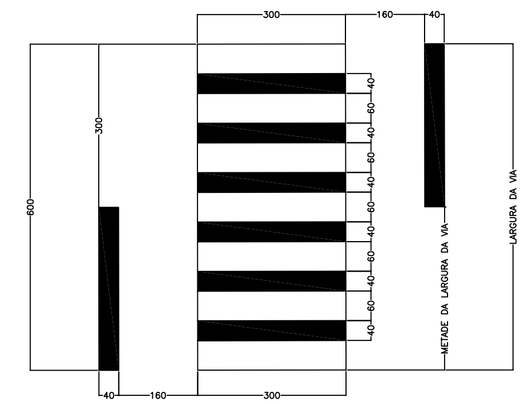

DETALHE DAS FAIXAS DE PEDESTRE
SEM ESCALA

PLANTA DE REDE DE DRENAGEM – AV. TABAJARA TRECHO 03

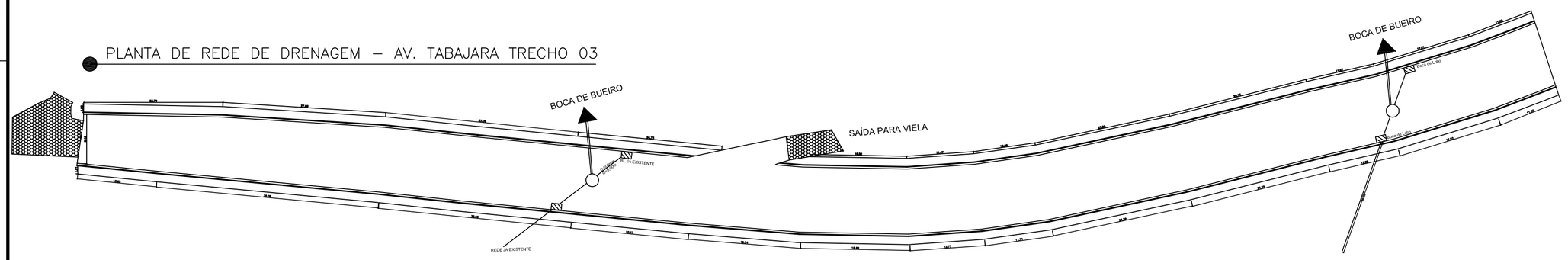

Detalhe da Placa

PLANTA DE REDE DE DRENAGEM AV. TABAJARA TRECHO 03
ESCALA:

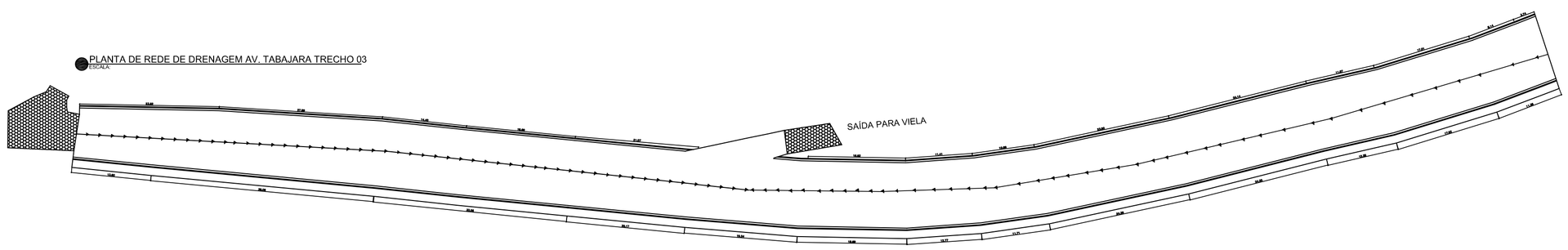

SISTEMA DE COORDENADAS PLANAS UTM

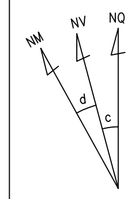

DATUM OFICIAL – SIRGAS2000
MERIDIANO CENTRAL 39 ° WGr

LATITUDE = 19°30'53,771"S
LONGITUDE = 41°57'51,816"W

UTM N = 7.839.503,942 m
UTM E = 188.861,615 m

K=Fator de Escala = 1,000789660
Data = 22/01/2026
c=convergência meridiana = 0°59'24,948"
d=declinação magnética = 23°27'59.724"W
ad=variação anual da declinação magnética = 0°0'08.892"W

PLANTA DE PAVIMENTAÇÃO E SINALIZAÇÃO RUA: AV. TABAJARA TRECHO 03
ESCALA:

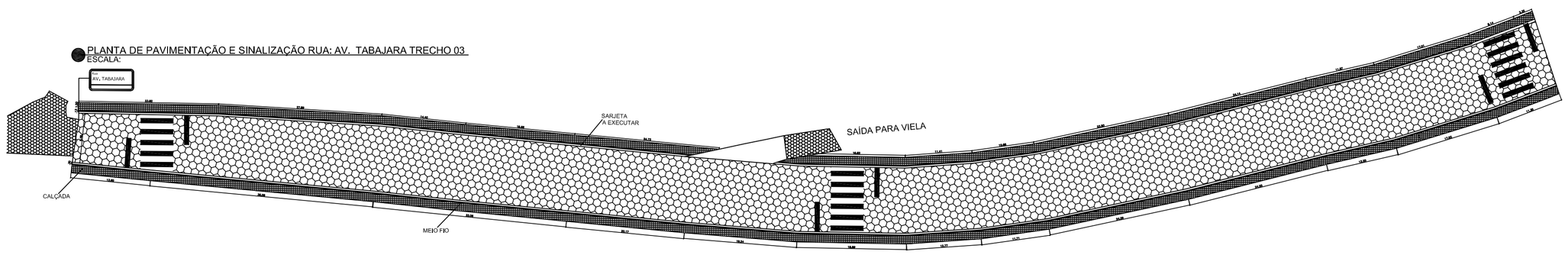

PREFEITURA MUNICIPAL DE SÃO SEBASTIÃO DO ANTA		
PROJETO DE PAVIMENTAÇÃO E DRENAGEM DE VIA PÚBLICA		
LOCAL	AV. TABAJARA – CEP: 35.334-000. SÃO SEBASTIÃO DO ANTA/MG	
CONTEÚDO	PROJETO DE PAVIMENTAÇÃO, ACESSIBILIDADE; SINALIZAÇÃO; DRENAGEM; PLANIALTIMÉTRICO	
ASSINATURAS	BRUNO HENRIQUE DA CRUZ PEREIRA:12314437760 Assinado de forma digital por BRUNO HENRIQUE DA CRUZ PEREIRA:12314437760 Dados: 2026.01.21 14:15:56 -03'00' BRUNO HENRIQUE DA CRUZ PEREIRA ENGENHEIRO CIVIL	OSMANINHO CUTÓDIO DE MELO PREFEITO MUNICIPAL
DATA DO PROJETO: Arbil/2026	ESCALAS: INDICADAS	