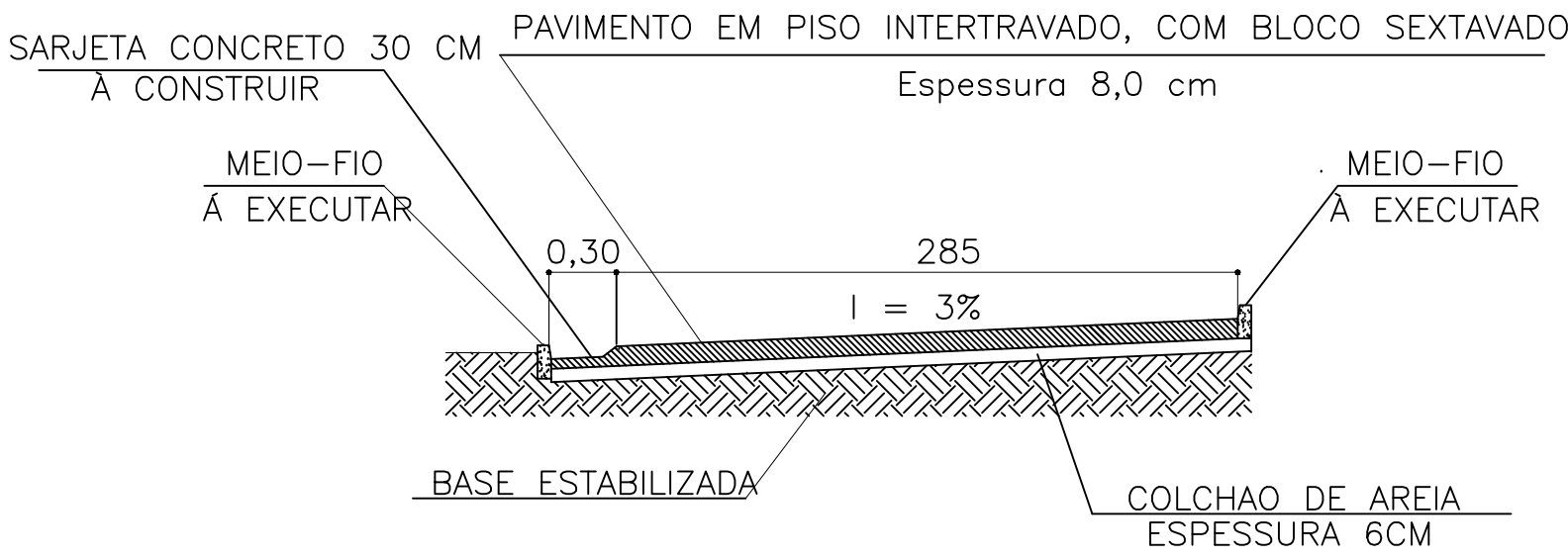


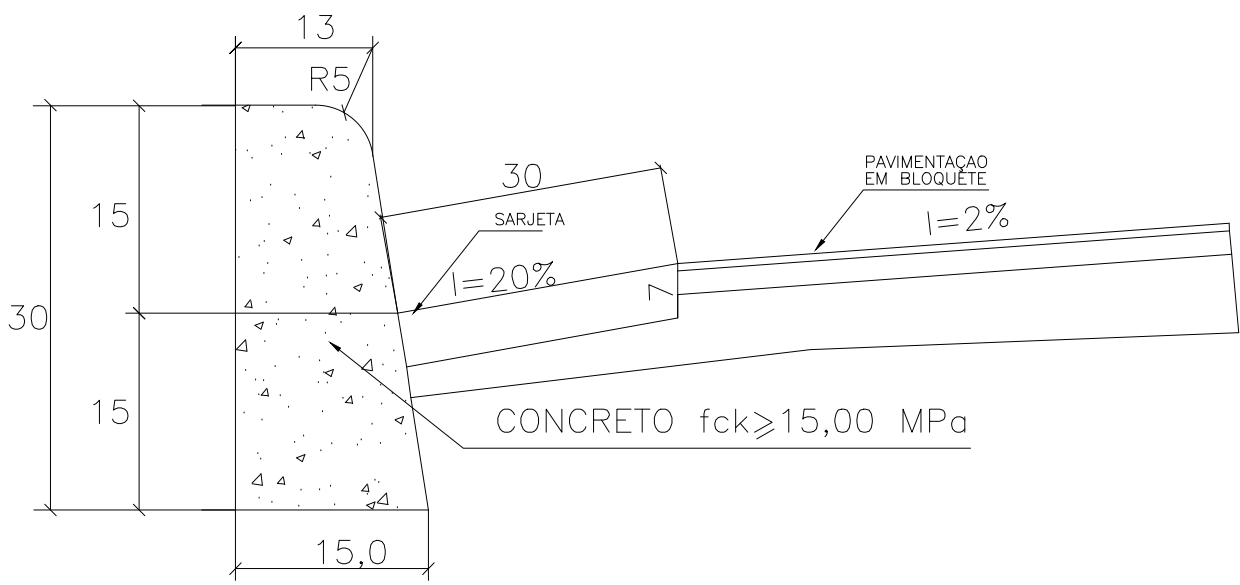
PREFEITURA MUNICIPAL DE SAO DOMINGOS DAS DORES

MORRO LIMITE DE IMBE DE MINAS—CÓRREGO BELEM — ZONA RURAL

SEÇÃO TRANSVERSAL DE PISTA DE ROLAMENTO

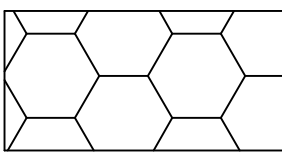


DETALHE DA  
PISTA DE ROLAMENTO  
ESC: SEM ESCALA



DETALHE DO  
MEIO FIO E SARJETA  
ESC: SEM ESCALA

LEGENDA:



PISO  
INTERTRAVADO  
E=8cm

ESTACA	COMPRIMENTO DA VIA (m)	LARGURA DA VIA (m)	AREA DA VIA m²	COMPRIMENTO DO MEIO FIO (m)	COMPRIMENTO DA SARJETA (m)	AREA REGULARIZADA	COMPRIMENTO TRAVAMENTO DE MORRO COM MEIO FIO
TRECHO DO MORRO DA DIVISA DE IMBE DE MINAS	170,00	5,70	969,00	340,00	170,00	1122,00	24
TOTAL	170,00	5,70	969,00	340,00	170,00	1122,00	24

TÍTULO:  
PROJETO DE INFRAESTRUTURA  
PAVIMENTAÇÃO EM BLOQUETE SEXTAVADO

ENDEREÇO:TRECHO DO MORRO DA DIVISA COM IMBE DE MINAS, CORREGO DO BELEM  
ZONA RURAL-SAO DOMINGOS DAS DORES

USO: INFRAESTRUTURA	CONVENIO Nº: I23I000452/2024/SEAPA	OBS.: PROJETO DE PAVIMENTAÇÃO EM BLOQUETE DE ESP = 8 CM
------------------------	------------------------------------	---

R.T.:  
JANE GLAIDE LESSA PINHEIRO      ENG. CIVIL - CREA-MG 56.840/D-MG  
PROPRIETARIO.:

PREFEITURA MUNICIPAL DE SÃO DOMINGOS DAS DORES CNPJ.: 01.613129./0001-38	FORMATO: A - I	DATA: 25/02/2026
COORDENADAS DE LOCALIZAÇÃO : 19°33'12.52"S 42° 0'33.59"O	FOLHA: 01/02	

CONTEUDO DA FOLHA: PLANTA DE TRECHO - PAVIMENTAÇÃO EM BLOQUETE SEXTAVADO DETALHAMENTO DE SEÇÃO	DESENHO: JANE G.L.P
--	------------------------