
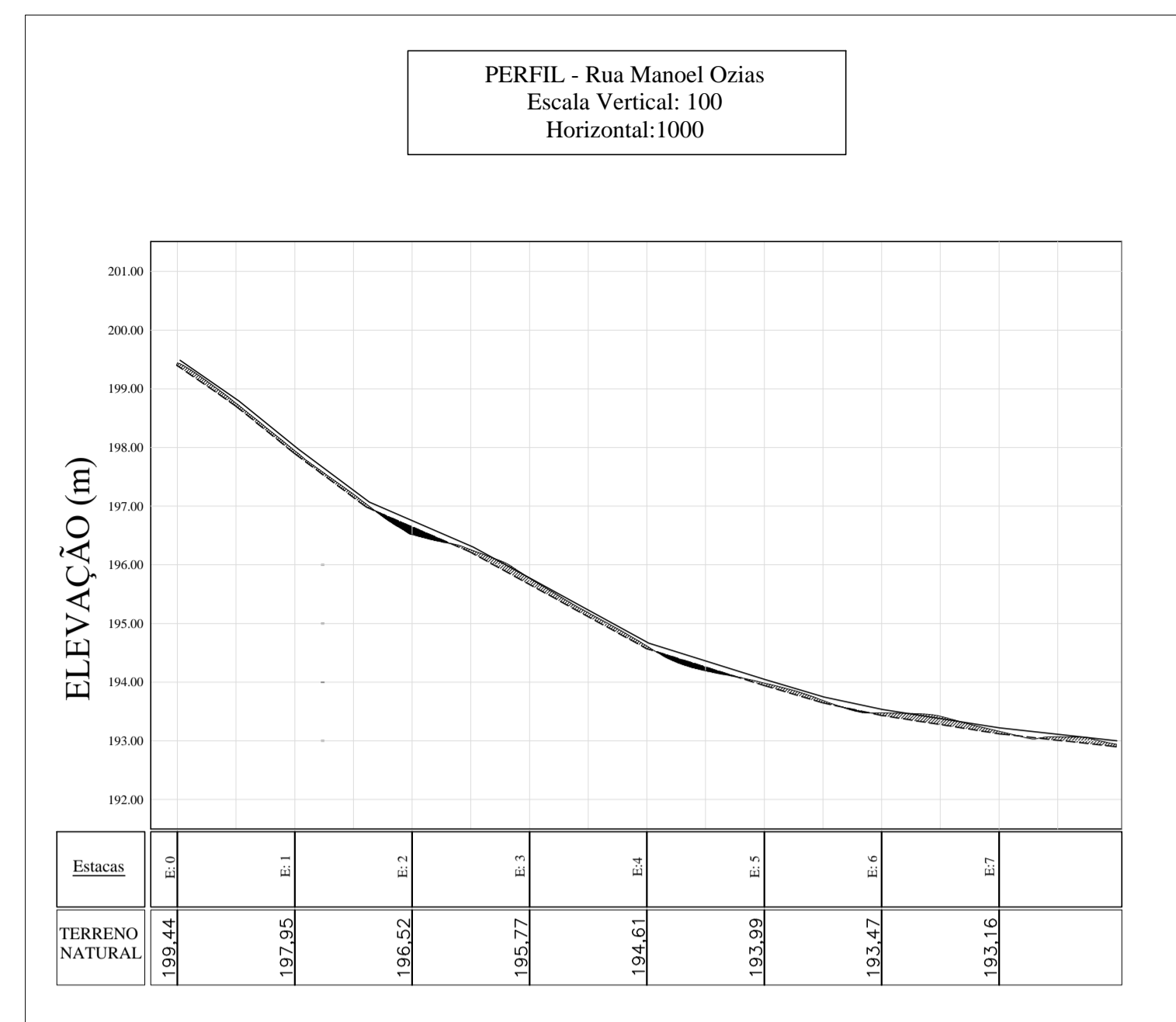


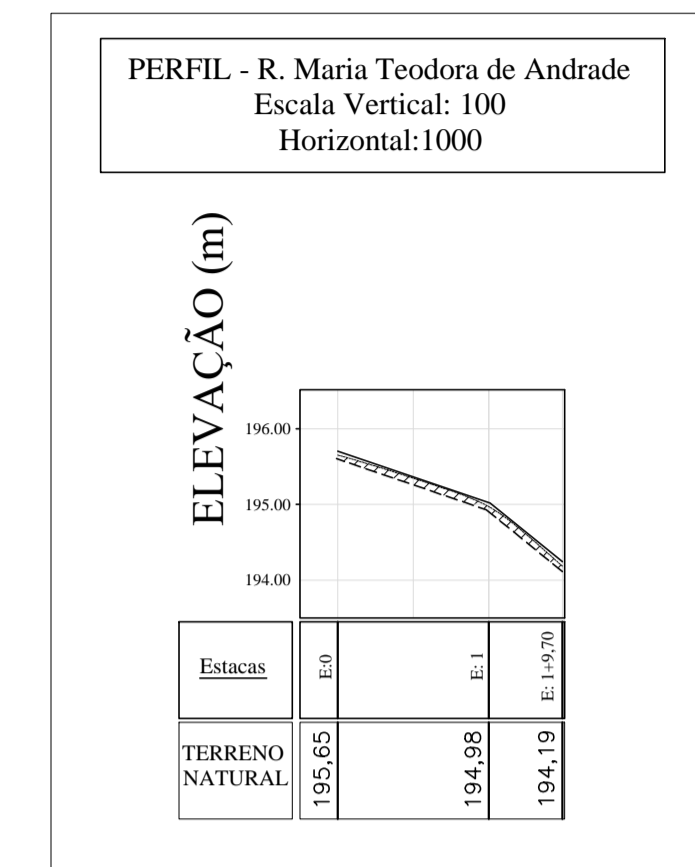
01 Perfil Longitudinal Rua Projetada 4, T1  
Escala Horizontal - 1/1000  
Escala Vertical - 1/100



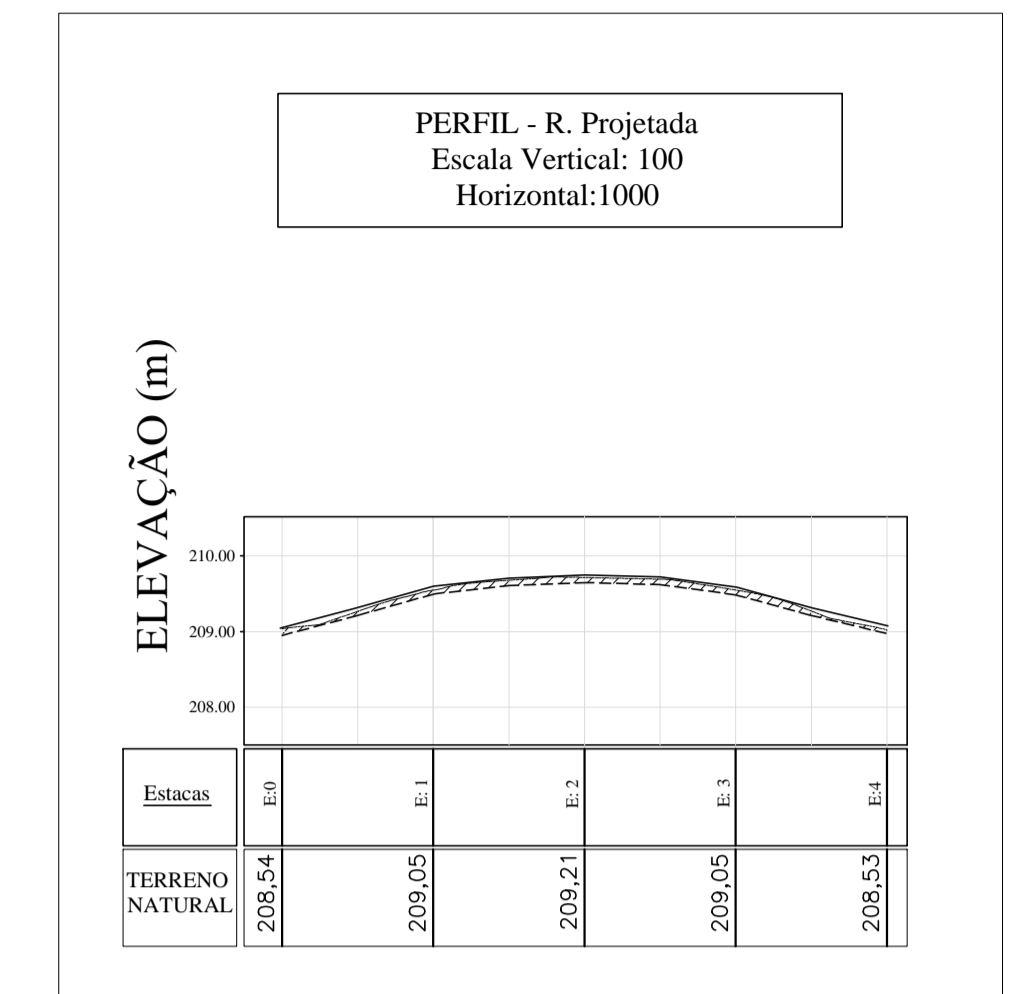
02 Perfil Longitudinal Rua Cicero Jose da Silva  
Escala Horizontal - 1/1000  
Escala Vertical - 1/100



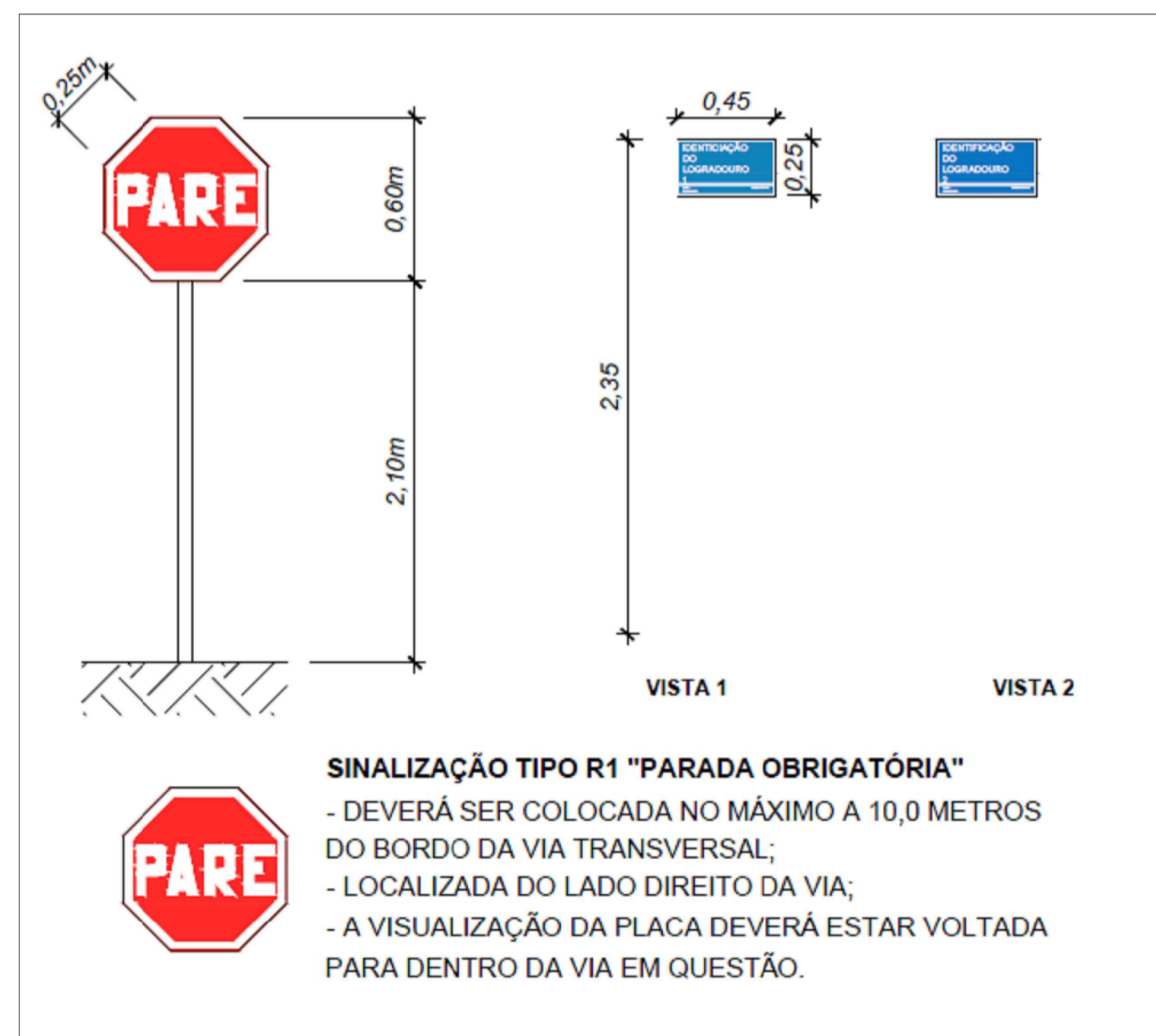
03 Perfil Longitudinal Rua Manoel Ozias  
Escala Horizontal - 1/1000  
Escala Vertical - 1/100



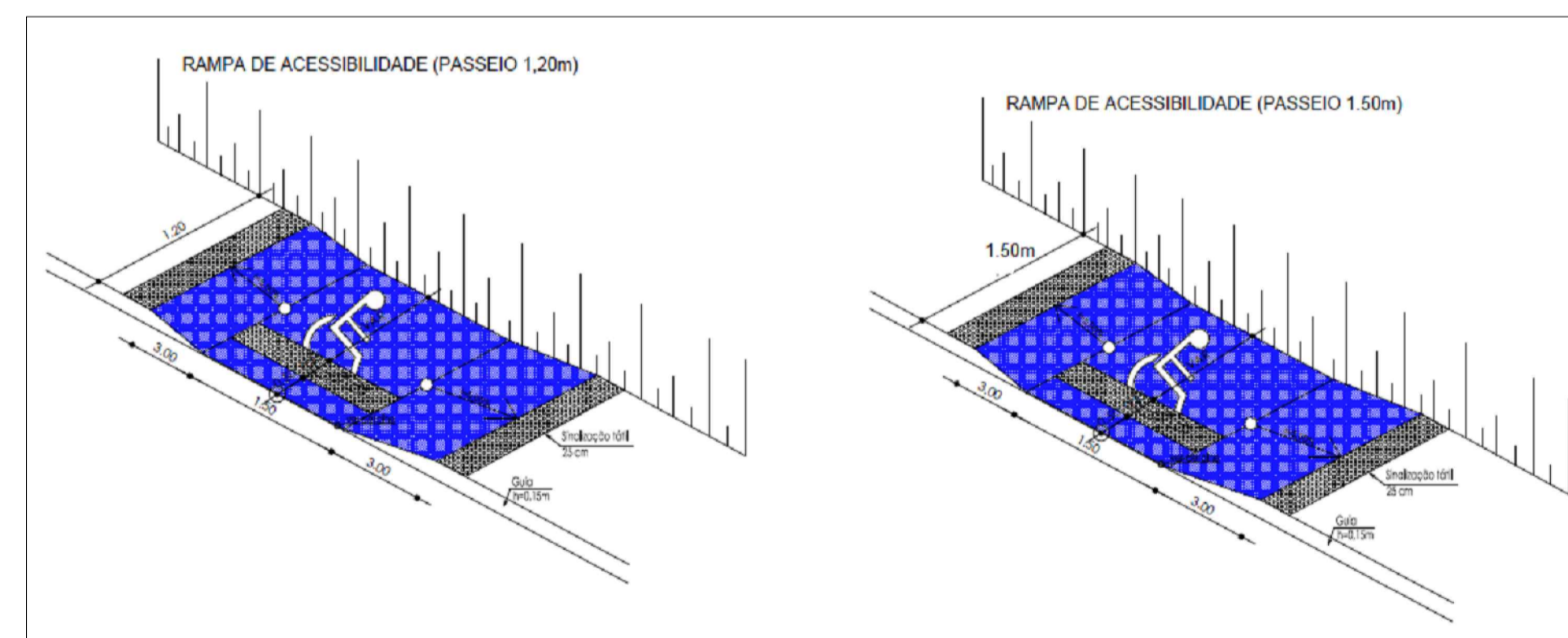
04 Perfil Longitudinal Rua Maria Teodora de Andrade  
Escala Horizontal - 1/1000  
Escala Vertical - 1/100



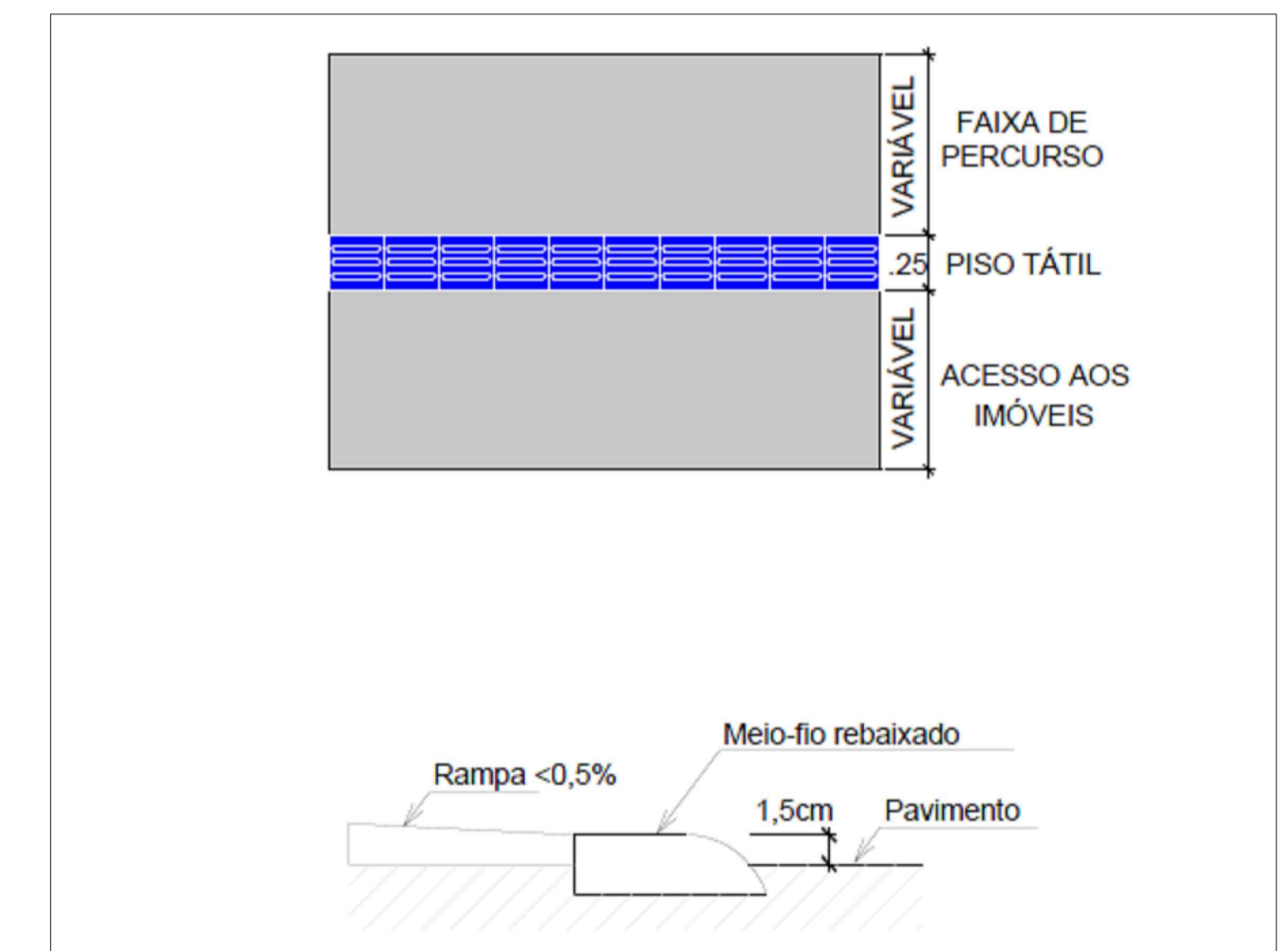
05 Perfil Longitudinal Rua Projetada  
Escala Horizontal - 1/1000  
Escala Vertical - 1/100



06 Detalhes placa de sinalização e de nome de rua  
Sem escala



07 Detalhe rampa de acessibilidade  
Sem escala



08 Detalhe de piso tátil em passeio e de meio fio rebaixado  
Sem escala

Legenda

	Terreno natural
	Regularização
	Pavimentação
	Corte a executar
	Aterro a executar