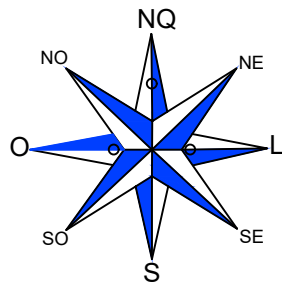


522600

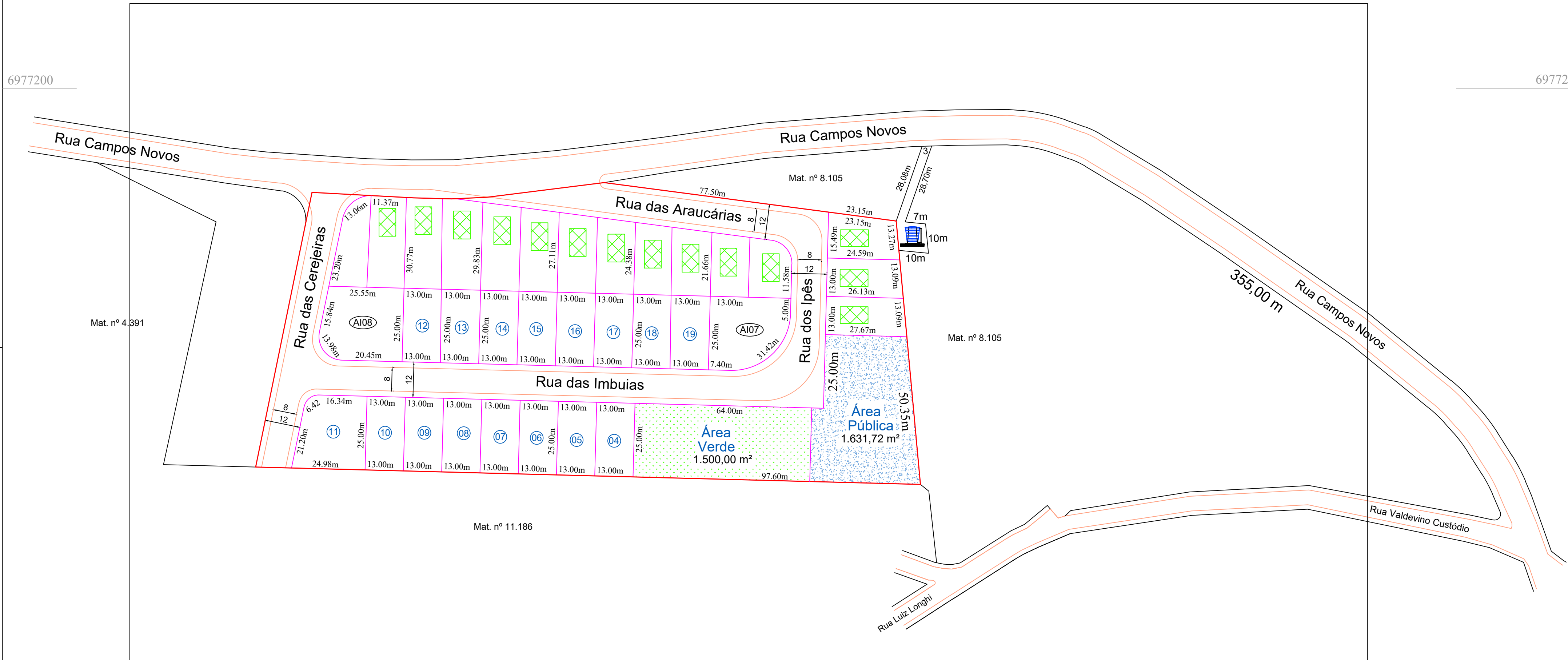


522800

523000

6977200

6977200



6977000

6977000

Projeção Edificação
FNHIS - 53m²

Tabela dos Vértices da área total com Coordenadas Planas do Sistema UTM/22S

Vértice	Para	Azimute	Distância	Confrontante	Coord. Norte	Coord. Este	Latitude	Longitude
V0	V1	97°29'09"	100,00	Antônio Nelson Panisson mat nº 8.105	6977167,958	522773,959	27°19'42,293" S	50°46'11,232" W
V1	V2	174°44'41"	10,00	Município de Brunópolis, direito real de uso mat nº 8.105	6977154,930	522873,107	27°19'42,710" S	50°46'07,623" W
V2	V3	174°44'40"	79,81	Antônio Nelson Panisson mat nº 8.105	6977144,972	522874,023	27°19'43,034" S	50°46'07,589" W
V3	V4	271°30'11"	225,77	Ireus Batista Corrêa mat nº 11.186	6977065,503	522881,333	27°19'45,616" S	50°46'07,318" W
V4	V5	11°35'36"	95,14	Ireus Batista Corrêa mat nº 11.186	6977071,425	522655,644	27°19'45,437" S	50°46'15,531" W
V5	V6	93°06'05"	34,46	Rua Campos Novos	6977164,623	522674,764	27°19'42,407" S	50°46'14,842" W
V6	V7	91°27'46"	13,00	Rua Campos Novos	6977162,759	522709,174	27°19'42,466" S	50°46'13,590" W
V7	V8	87°28'02"	12,00	Rua Campos Novos	6977162,427	522722,170	27°19'42,476" S	50°46'13,117" W
V8	V0	82°50'16"	40,11	Rua Campos Novos	6977162,957	522734,158	27°19'42,458" S	50°46'12,680" W

522600

522800

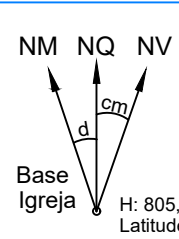
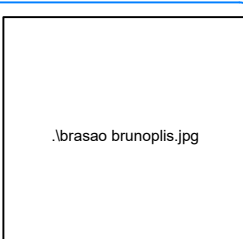
523000

Resumo das áreas	Áreas (m²)	%	Lei Municipal nº 32/2009
Lotes	11.773,31	58,87	
Arruamentos	5.094,97	25,47	20,00 %
Área Pública	1.631,72	8,16	8,00%
Área Verde	1.500,00	7,50	7,00%
Área Total do Registro Imobiliário	20.000,00	100,00	

De acordo com a Lei Complementar nº 032/2009

Dispõe sobre o Parcelamento do Solo urbano no Município de Brunópolis-SC e dá outras providências

Ass:
Murilo Spillere Milanez
Engº Agrimensor
CREA 100490-3
INCRA E12
Responsável Técnico



SISTEMA DE COORDENADAS PLANAS UTM
MERIDIANO CENTRAL 50° W
DATUM HORIZONTAL: BRAS 2000
DATUM VERTICAL: METRUS-EQUILIBRE ORTOGONAL
ORDENADA N = EQUADOR ACRESCIDO DE 10.000.000m
ABSCISSA E = MERIDIANO CENTRAL 50m ACRESCIDO DE 500.000m
Equipamento: Receptor GNSS R8-S - Trimble
Precisão Estática: 6mm + 0,5 ppm RMS
H: 805,77m
Latitude: 27° 19' 53,18" S
Longitude: 50° 45' 53,45" W
Convergência Meridiana: -0° 06' 28,68"

Departamento de Engenharia de Agrimensura

Município:	Brunópolis - SC	Comarca:	Campos Novos - SC
Projeto:	Projeto Urbanisito do Loteamento Portal Marombas		
Área:	20.000,00 m²	Matrícula nº :	11.186
Proprietário:	Município de Brunópolis - SC	Cnpj:	01.613.853/0001-61
Data: Nov/2022	Desenho: Murilo	Responsável Técnico:	
Escala: 1:1000	Prancha: 01 - 01	Contato: 49-988591165 Sítio Canhada do Canoas Santa Lucia / Celso Ramos-SC	Murilo Spillere Milanez Engenheiro Agrimensor CREA - SC.100490-3. Incra E12