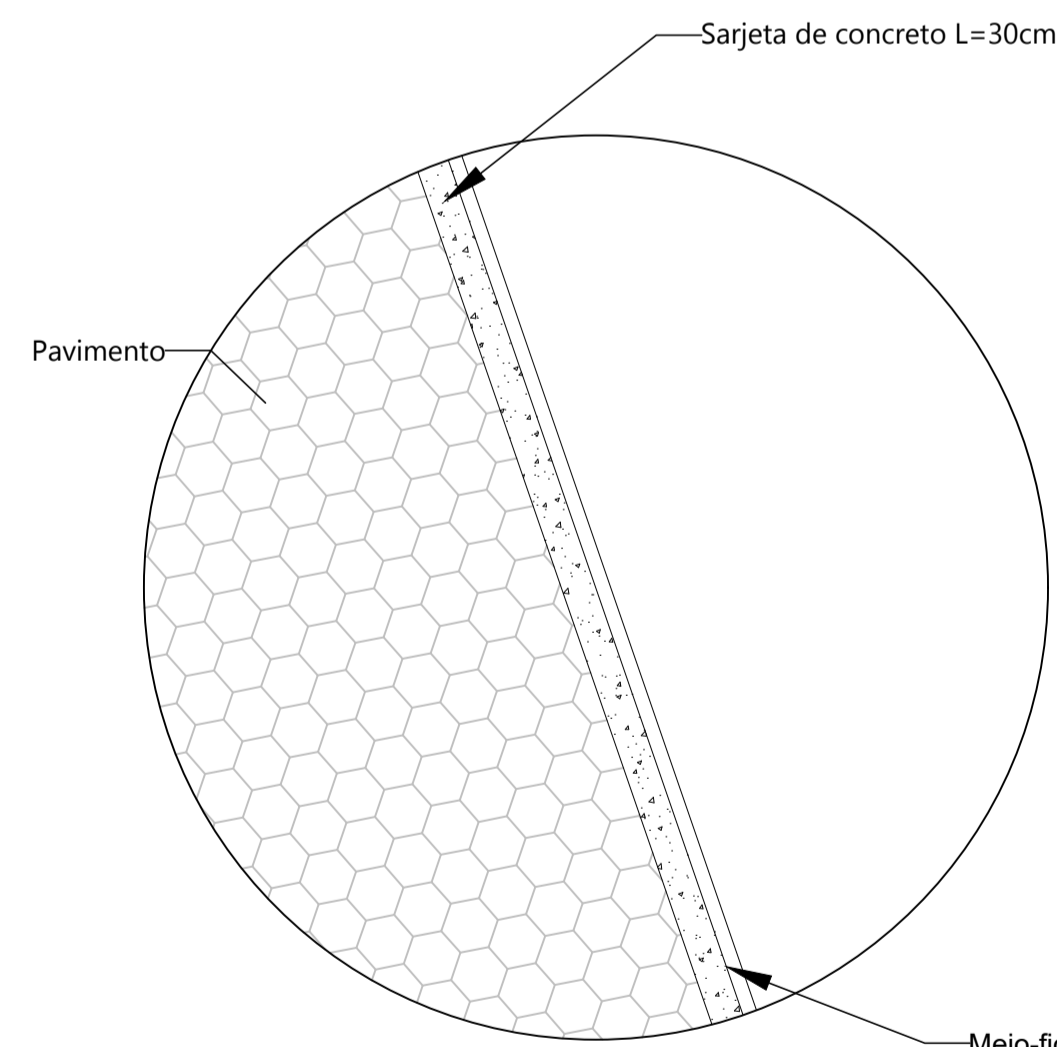
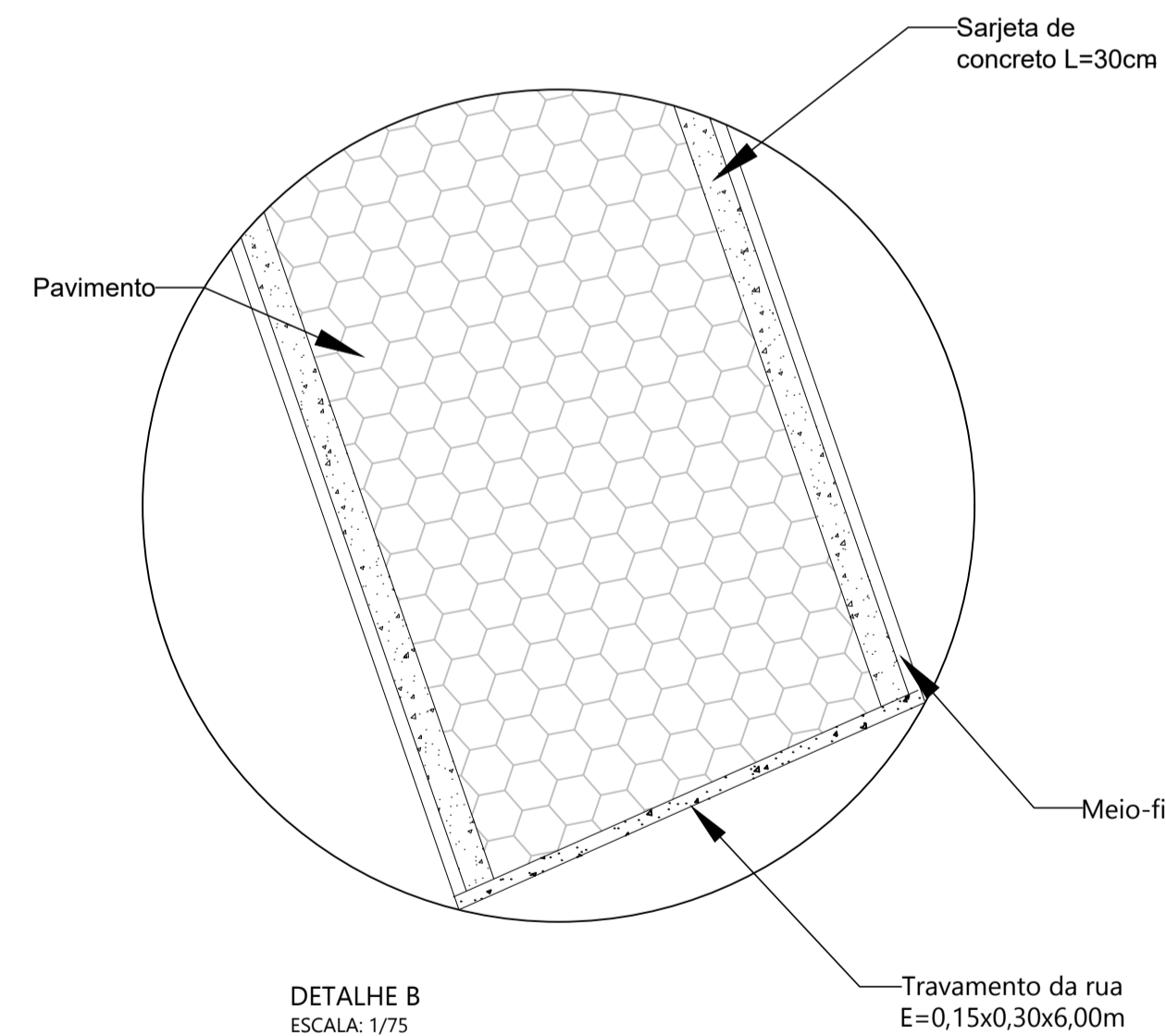


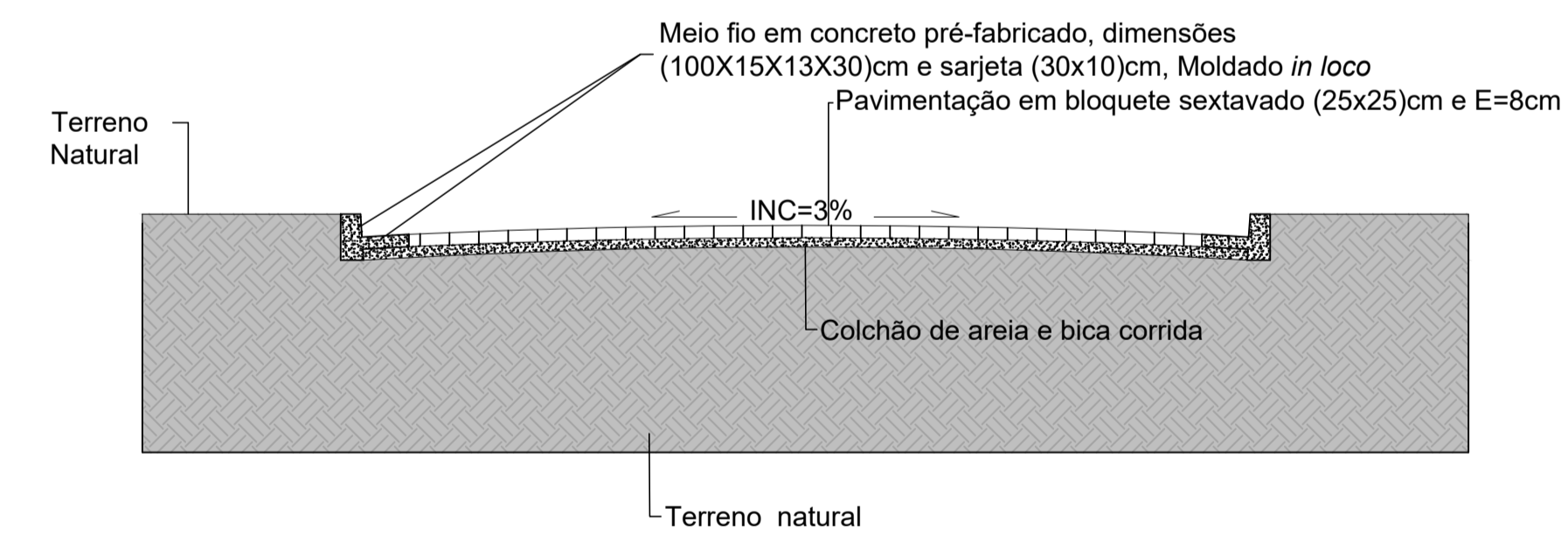
VISTA SUPERIOR DA PAVIMENTAÇÃO
ESCALA: 1/500



DETALHE A
ESCALA: 1/75



DETALHE B
ESCALA: 1/75



DETALHE C
ESCALA: 1/50

QUANTITATIVO PROJETO CALÇAMENTO BAIRRO SÃO VICENTE

	UNIDADE	PAVIMENTO	SARGETA	MEIO FIO	LEITO NATURAL DA VIA
EXTENSÃO	M	-	1.057,59	1.035,85	-
ÁREA	M ²	3.185,56	-	-	3.513,80

LEGENDA:

ÁREA TOTAL = 3.513,80 M²
 COORDENADA UTM INÍCIO: LONG. 198886.43 m E
 LAT. 7756821.72 m S
 COORDENADA UTM FIM: LONG. 198465.59 m E
 LAT. 7756914.76 m S

PROPRIETÁRIO:

PREFEITURA DE MARTINS SOARES
 CNPJ: 01.615.420/0001-45

EDUARDO RODRIGUES PRATA
 CREA MG 208017/D

OBRA:

PROJETO BÁSICO - VISTA SUPERIOR DA PAVIMENTAÇÃO E DETALHES

SERVIÇO: PAVIMENTAÇÃO EM BLOQUETE SEXTAVADO

PROPRIETÁRIO: PREFEITURA DE MARTINS SOARES

LOCALIZAÇÃO: AV. CARLOS AUGUSTO RIBEIRO DA MOTTA, AV. IVÂNIA EMERICK SILVA, RUA DO YPÊ E RUA PAU BRASIL, BAIRRO SÃO VICENTE, MARTINS SOARES - MG

MUNICÍPIO: MARTINS SOARES-MG

ÁREA: 3.513,80 m²

Esc.: INCADAS

DATA: 04/05/2026

FLS: 01/01