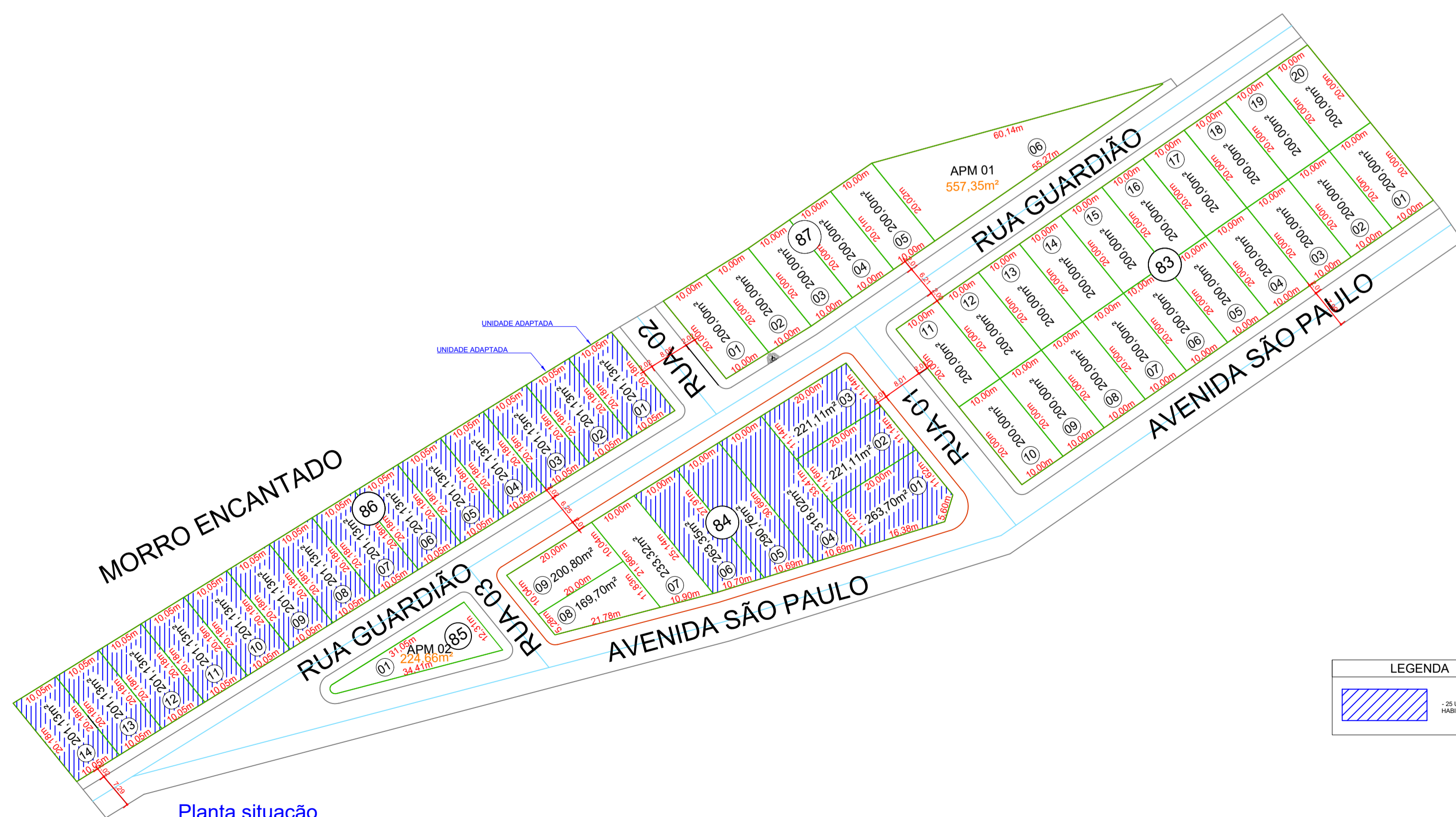


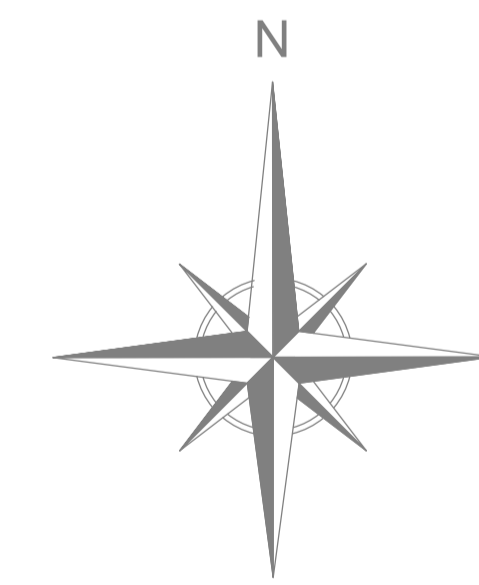
Planta Locação lotes
esc. 1:350



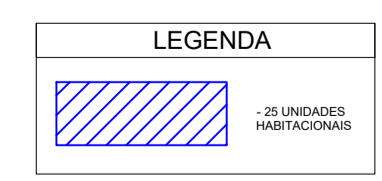
Localização google earth
s/ esc.



Planta situação
esc. 1:750



Local de intervenção
Latitude: 13°48'6.39" S
Longitude: 47°26'58.91" O



		ESTADO DE GOIÁS PREFEITURA MUNICIPAL DE CAVALCANTE ADMINISTRAÇÃO 2025 A 2028	
SERVIÇO: Construção de Unidade Habitacional Fundo Nacional de Habitação de Interesse Social (FNHIS) - Programa Minha Casa, Minha Vida Proposta 039415/2025/MCidades/Caixa			
ENDEREÇO: Av. São Paulo, Rua 01 e Rua Guardião s/ n°. Morro Encantado. Cavalcante/GO.			
PROPRIETÁRIO(A): Prefeitura Municipal de Cavalcante/GO CNPJ 01.738.772/0001-98			
AUTOR DO PROJETO E R.T.: Eng° Civil Guilherme Andrade da Silva CREA 24.981/D-GO			
ÁREAS (m²): Área: 9,45 x 5,70 m 53,865 m²	PROJETO ARQUITETÔNICO DE LOCAÇÃO - Planta locação lotes; - Planta situação; - Localização google earth.	Prancha: <h1>LOC 01/02</h1>	
COLABORADOR/DESENHO: Eng Guilherme Andrade	DATA: Dezembro/2025	ESCALA: INDICADA	