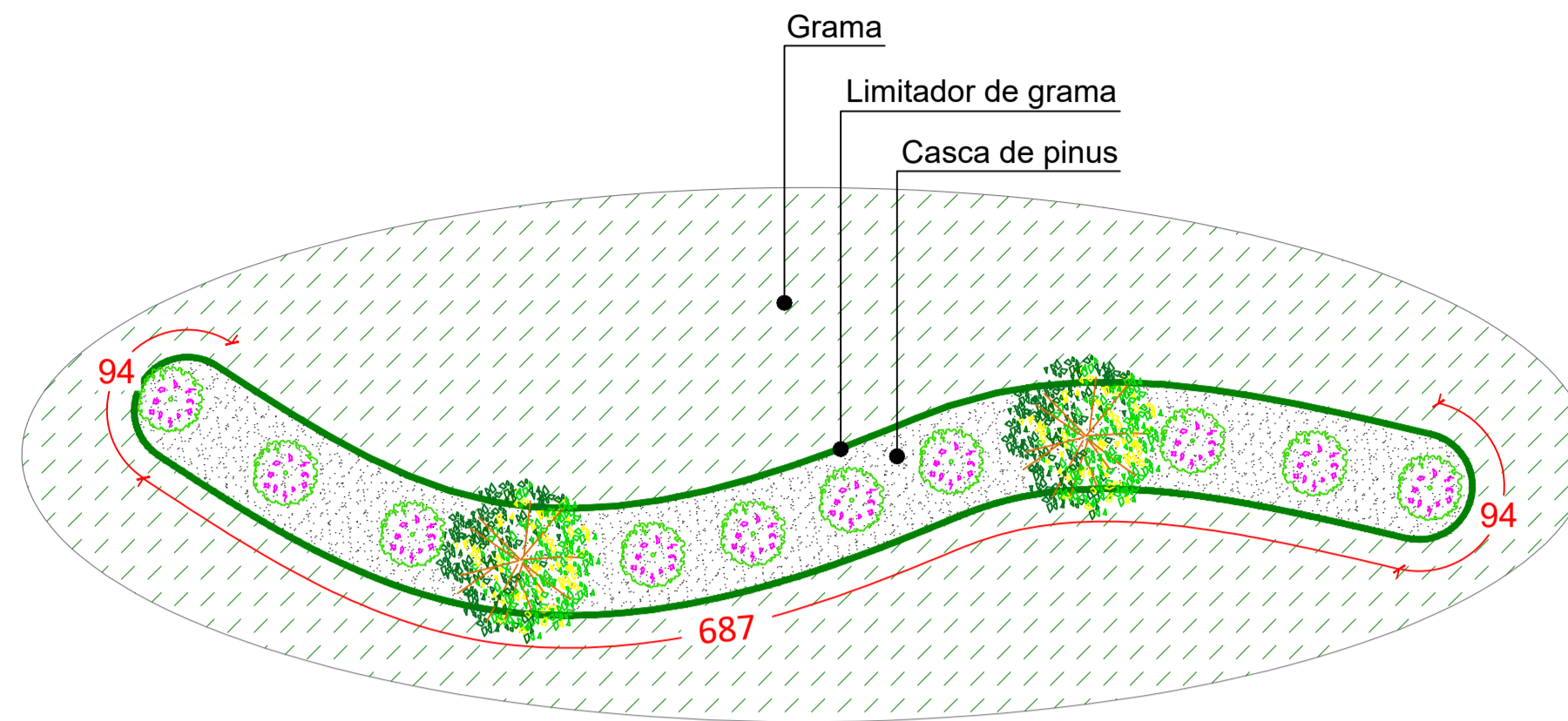
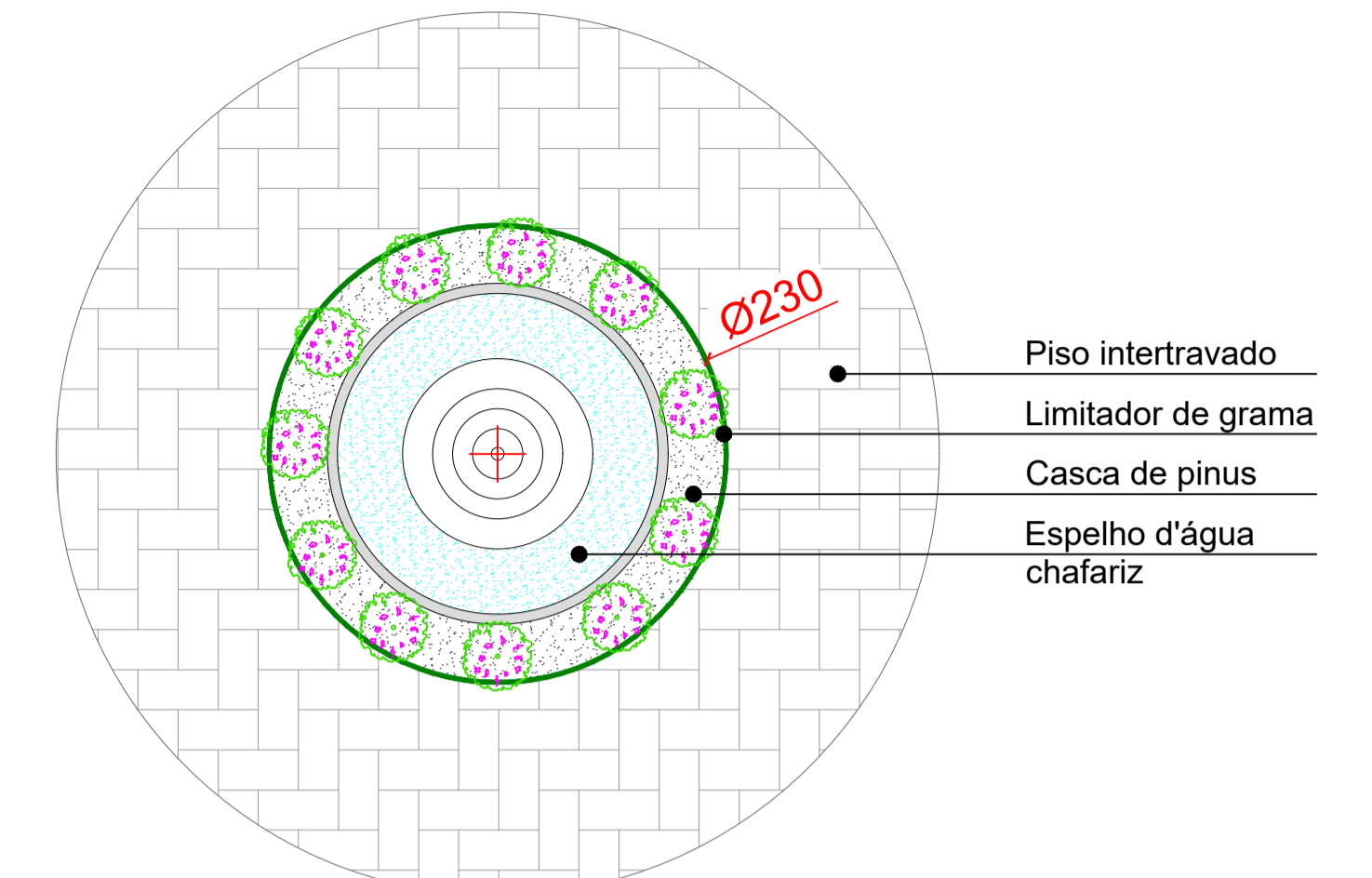


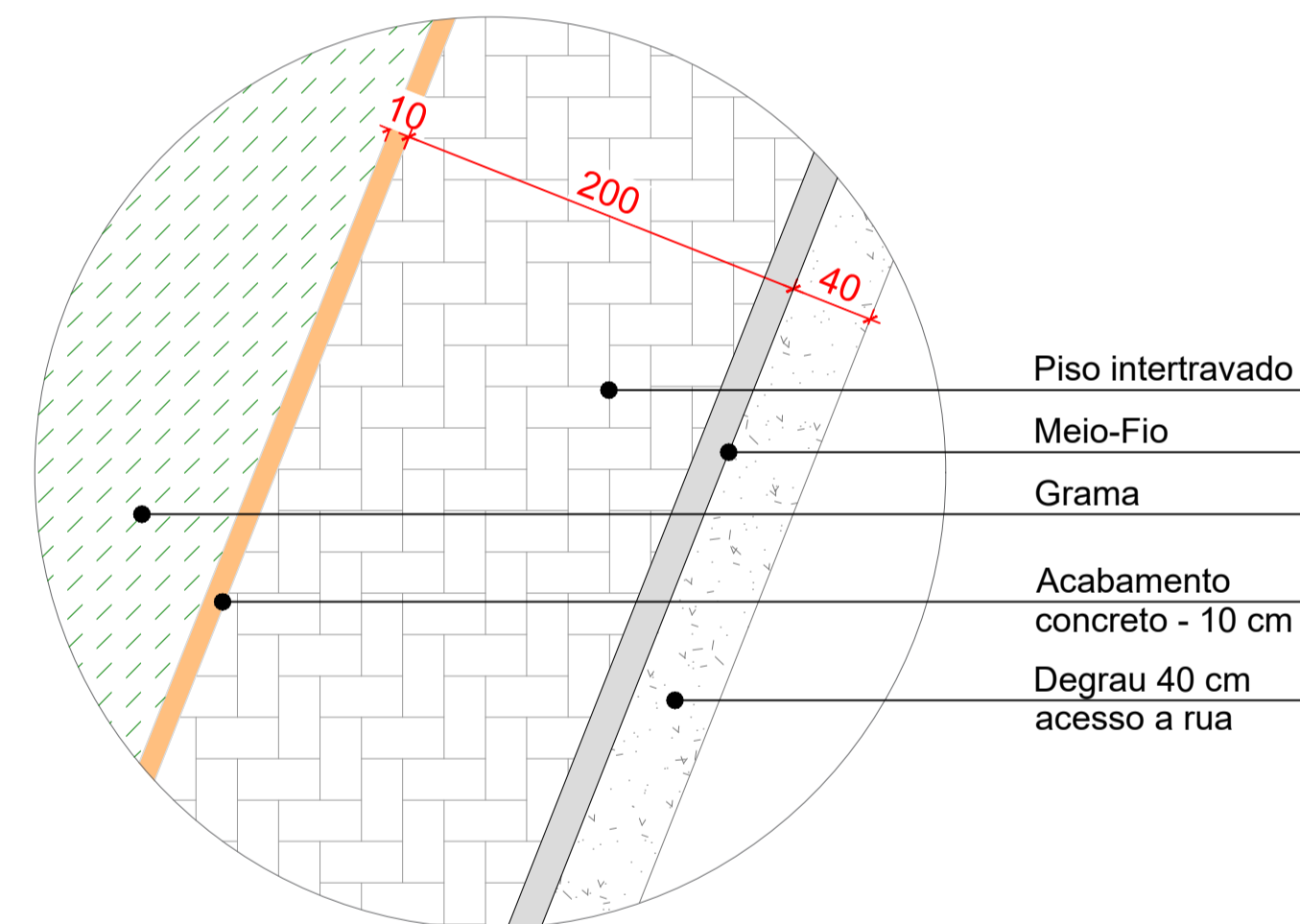
Detalhe Jardinagem 1  
esc. 1:35



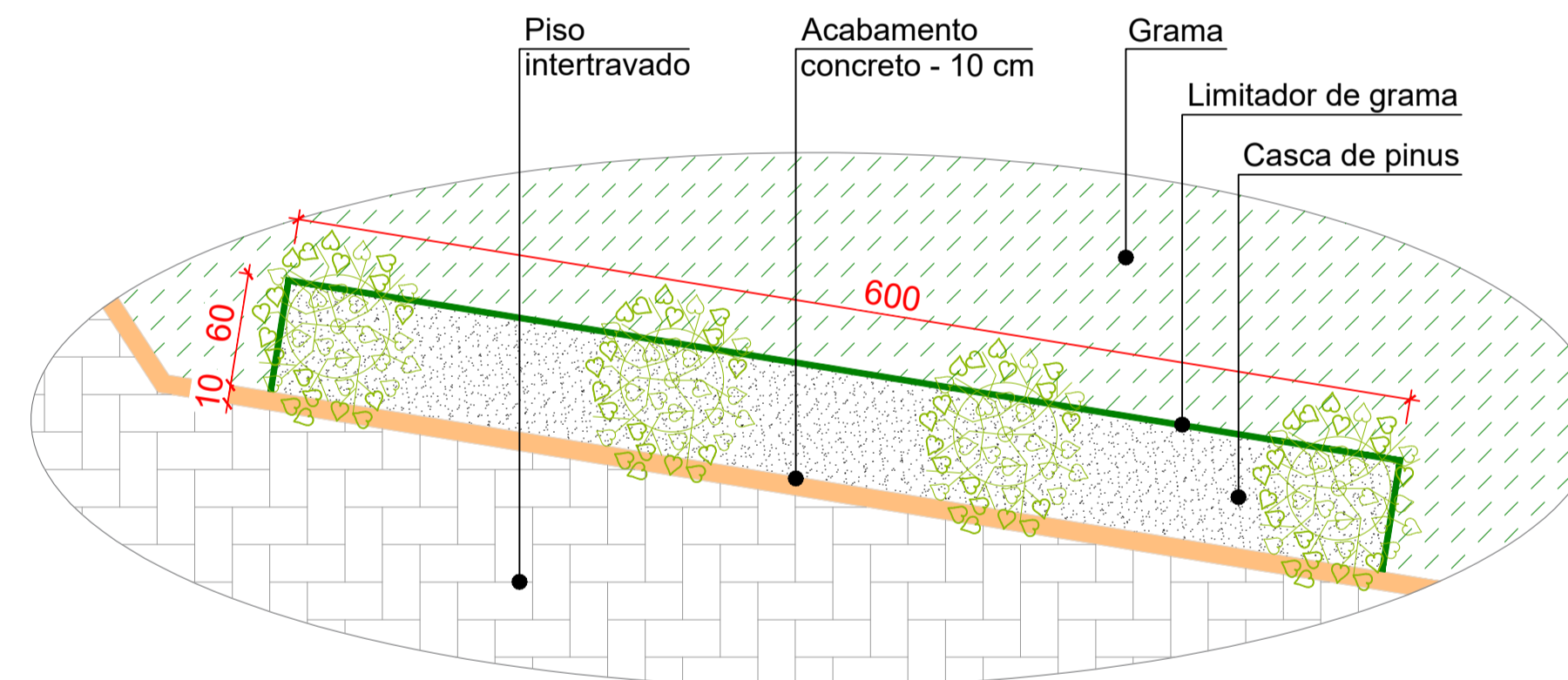
Detalhe Jardinagem 2  
esc. 1:35



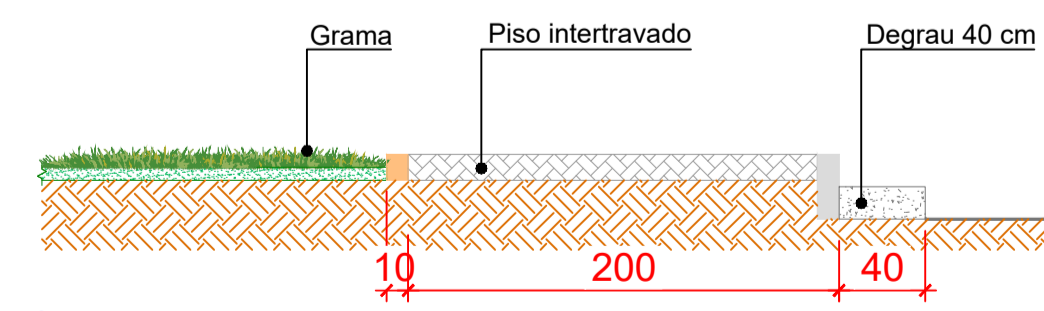
Detalhe Chafariz e Jardinagem  
esc. 1:35



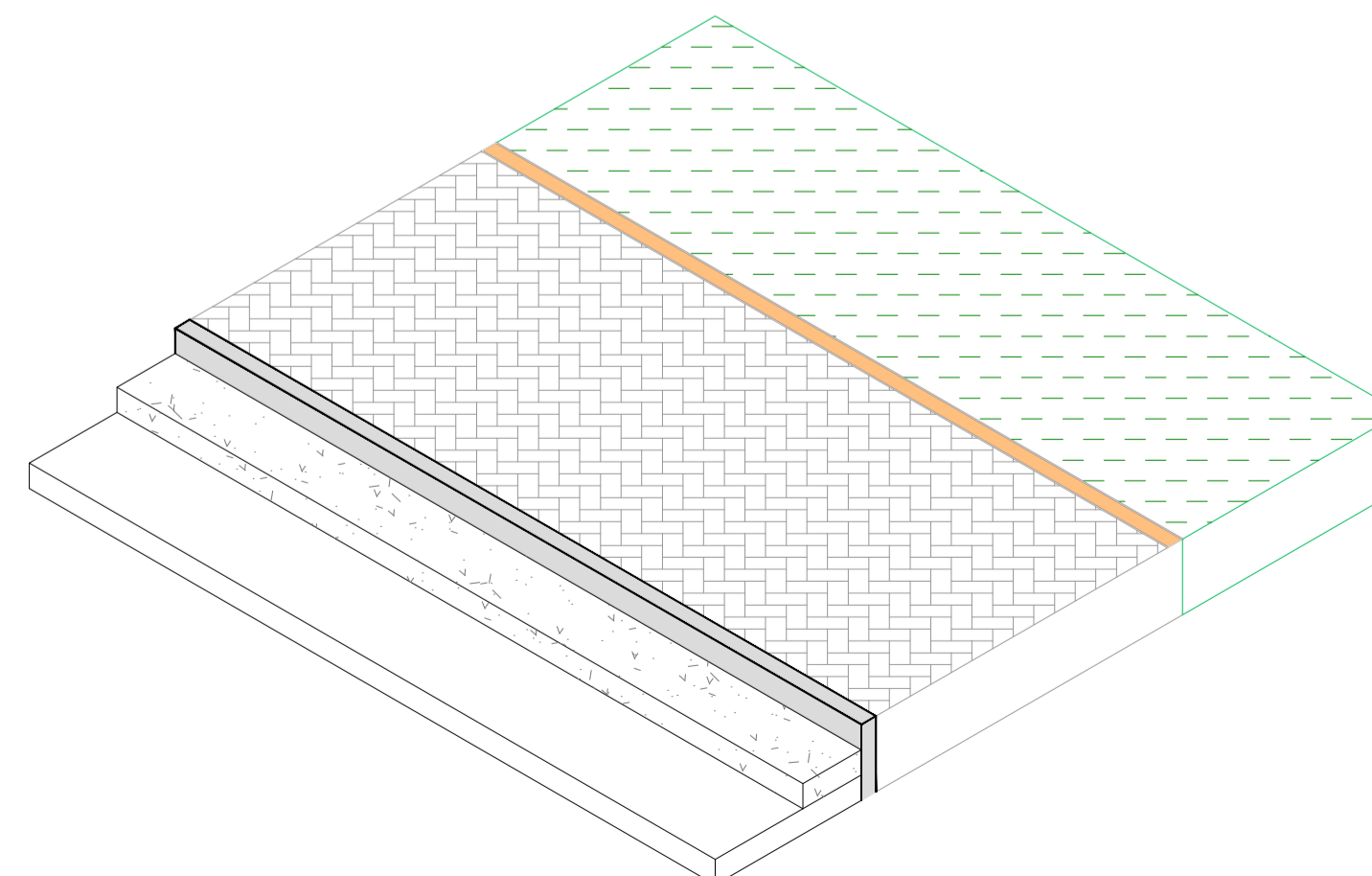
Detalhe Degrau 40 cm  
esc. 1:35



Detalhe Jardinagem 3  
esc. 1:35



Corte Degrau 40 cm  
esc. 1:35



3D Detalhe Degrau 40 cm  
s/ esc.



ESTADO DE GOIÁS  
Prefeitura Municipal de Cavalcante  
Administração 2025-2028

SERVIÇO:

REVITALIZAÇÃO DA PRAÇA DIOGO TELLES

ENDEREÇO:

Avenida Silvino Ferreira, Rua Diogo Cavalcante, Rua Pedro Pinto e Rua Eujácio Fagundes Cavalcante/GO. Cep 73.790-000

Coordenadas geográficas Praça A:  
Latitude: 13°47'52.10" S  
Longitude: 47°27'38.33" O

Coordenadas geográficas Praça B:  
Latitude: 13°47'54.55" S  
Longitude: 47°27'37.36" O

PROPRIETÁRIO(A):

Prefeitura Municipal de Cavalcante/GO  
CNPJ 01.738.772/0001-98

AUTOR DO PROJETO E R.T.

*Guilherme A. da Silva*

Eng° Civil Guilherme Andrade da Silva  
CREA 24.981/D-GO

ÁREAS (m²):  
Área praça A: 2.305,28 m²  
Área praça B: 624,36 m²  
Área total: 2.929,64 m²

PROJETO ARQUITETÔNICO  
Revitalização Praça - A

Prancha:

**ARQ  
02/04**

COLABORADOR/DESENHO:  
Eng Guilherme Andrade

DATA:  
MAIO/2026

ESCALA:  
INDICADA