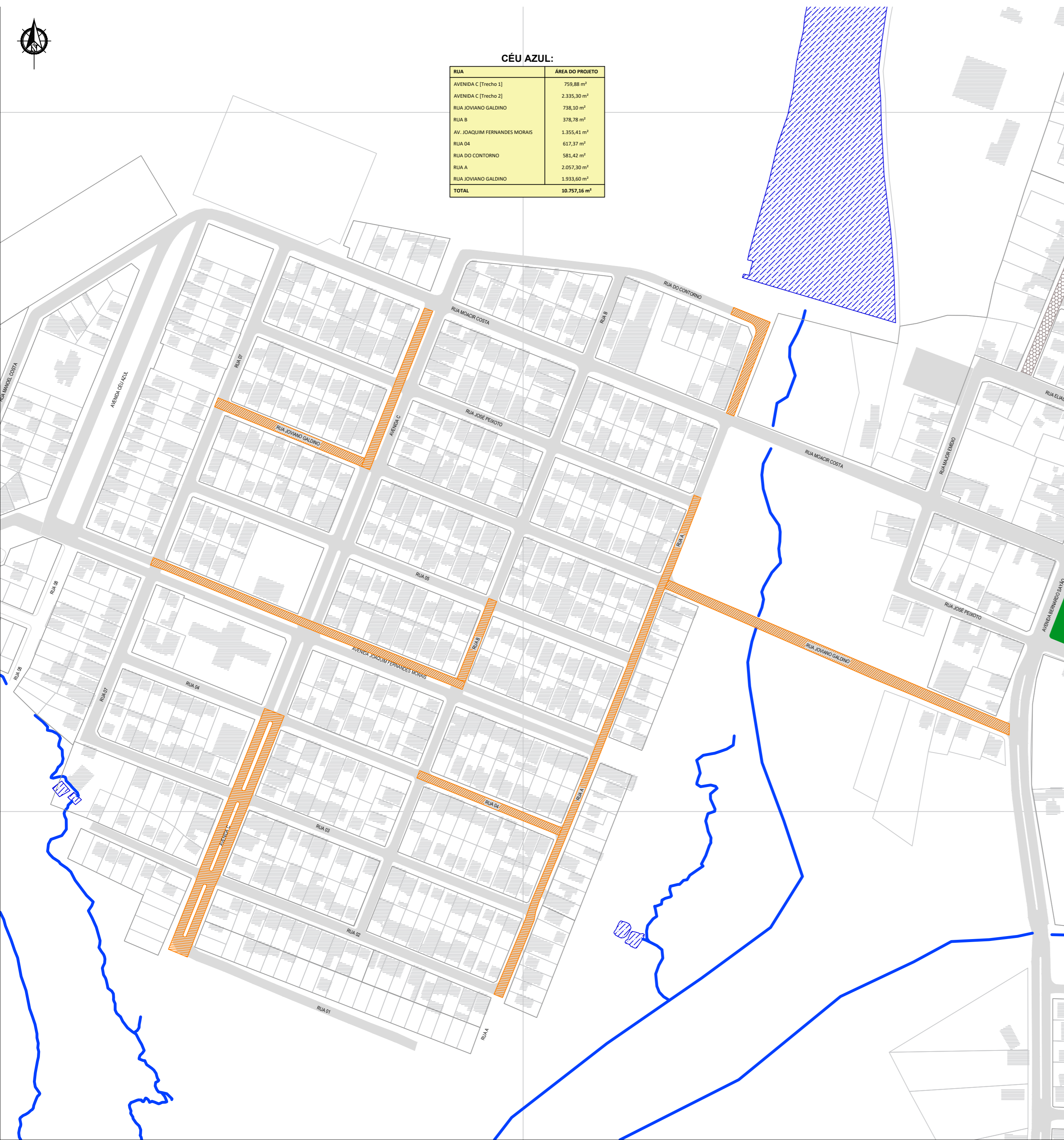


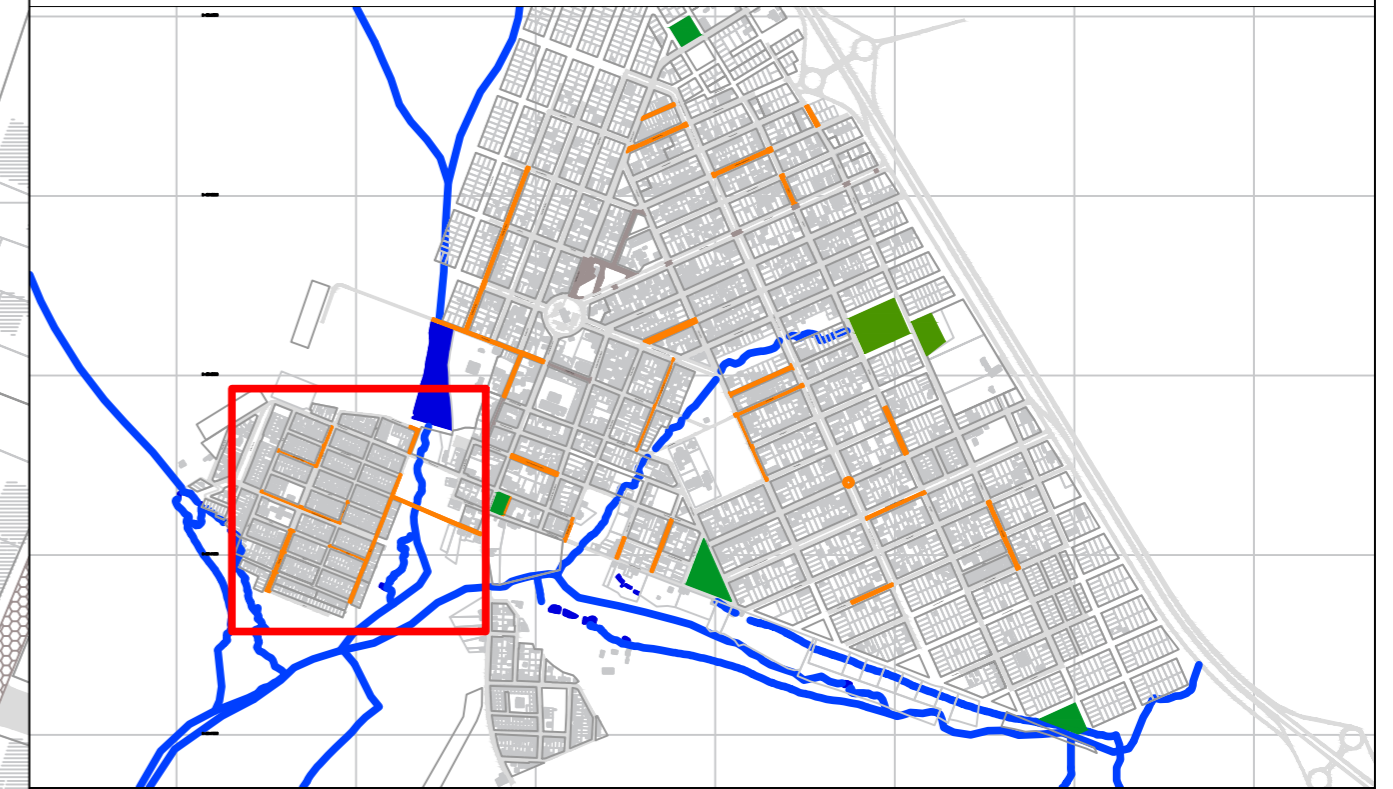


CÉU AZUL:




RUA	ÁREA DO PROJETO
AVENIDA C [Trecho 1]	759,88 m ²
AVENIDA C [Trecho 2]	2.335,30 m ²
RUA JOVIANO GALDINO	738,10 m ²
RUA B	378,78 m ²
AV. JOAQUIM FERNANDES MORAIS	1.355,41 m ²
RUA 04	617,37 m ²
RUA DO CONTORNO	581,42 m ²
RUA A	2.057,30 m ²
RUA JOVIANO GALDINO	1.933,60 m ²
TOTAL	10.757,16 m²



MAPA DE LOCALIZAÇÃO



LEGENDA

-  VIAS COM PARALELEPIPEDO
-  VIAS PAVIMENTADAS
-  VIAS À RECAPEAR

NOTAS:

1 - Levantamento Georreferenciado
Datum: SIRGAS2000, Fuso: 23S

Contratada:



Off SET Topografia
offsettopografia@outlook.com

Projeto Executivo:
LEVANTAMENTO PLANIMETRICO CADASTRAL GEORREFERENCIADO

Título:
LEVANTAMENTO PLANIMETRICO PARA PROJETO DE RECAPEAMENTO

Local:
Bairro Céu Azul, Campo Alegre de Goiás - GO

Proprietário:
Prefeitura Municipal de Campo Alegre de Goiás

Área a Recapear: **10.757,16 m²**

Escala: **1 / 2.000** Data: **19 / 03 / 2.026** Revisão: **03** Folha: **2 / 7**

Resp. Técnico: **Cleyton Machado do Nascimento - Eng. Civil** Desenho: **Alessa Morgana**

CREA nº 8117/D-GO Cadastro: **João C. Pajola**

Palavra Chave: **RECAPEAMENTO_CAMPO ALEGRE_2026 - 03**