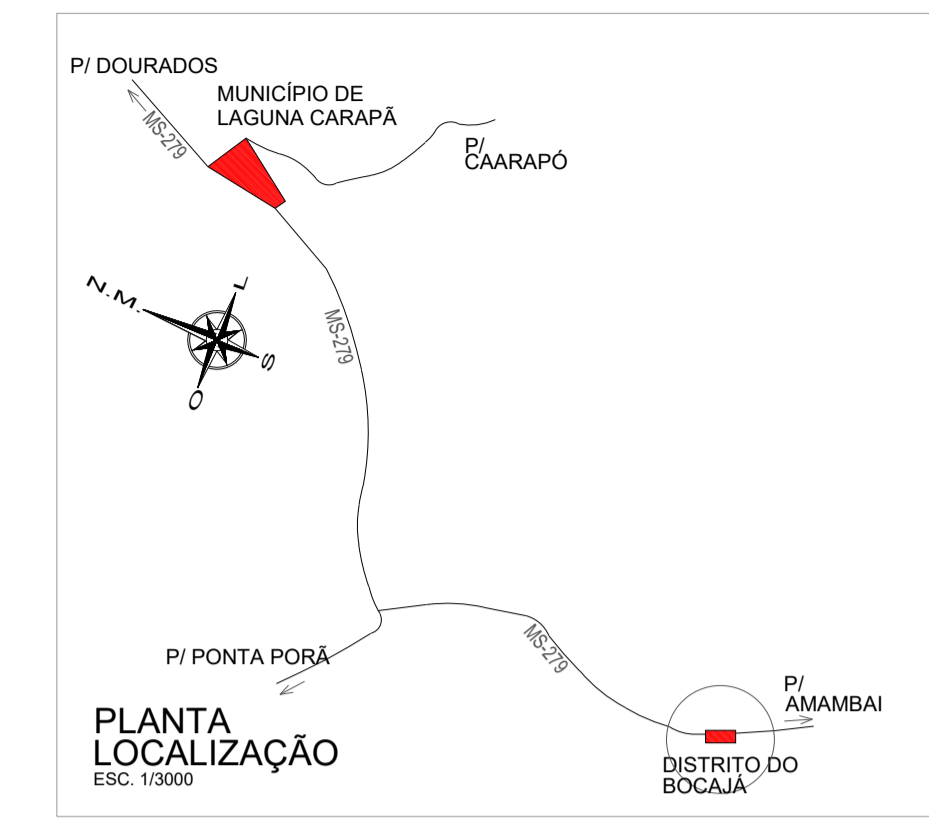
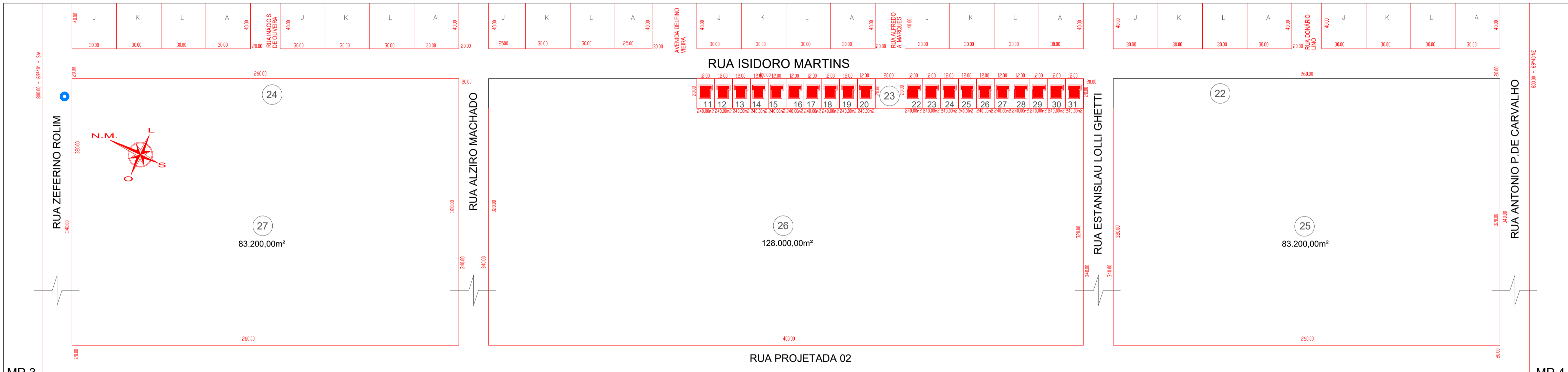


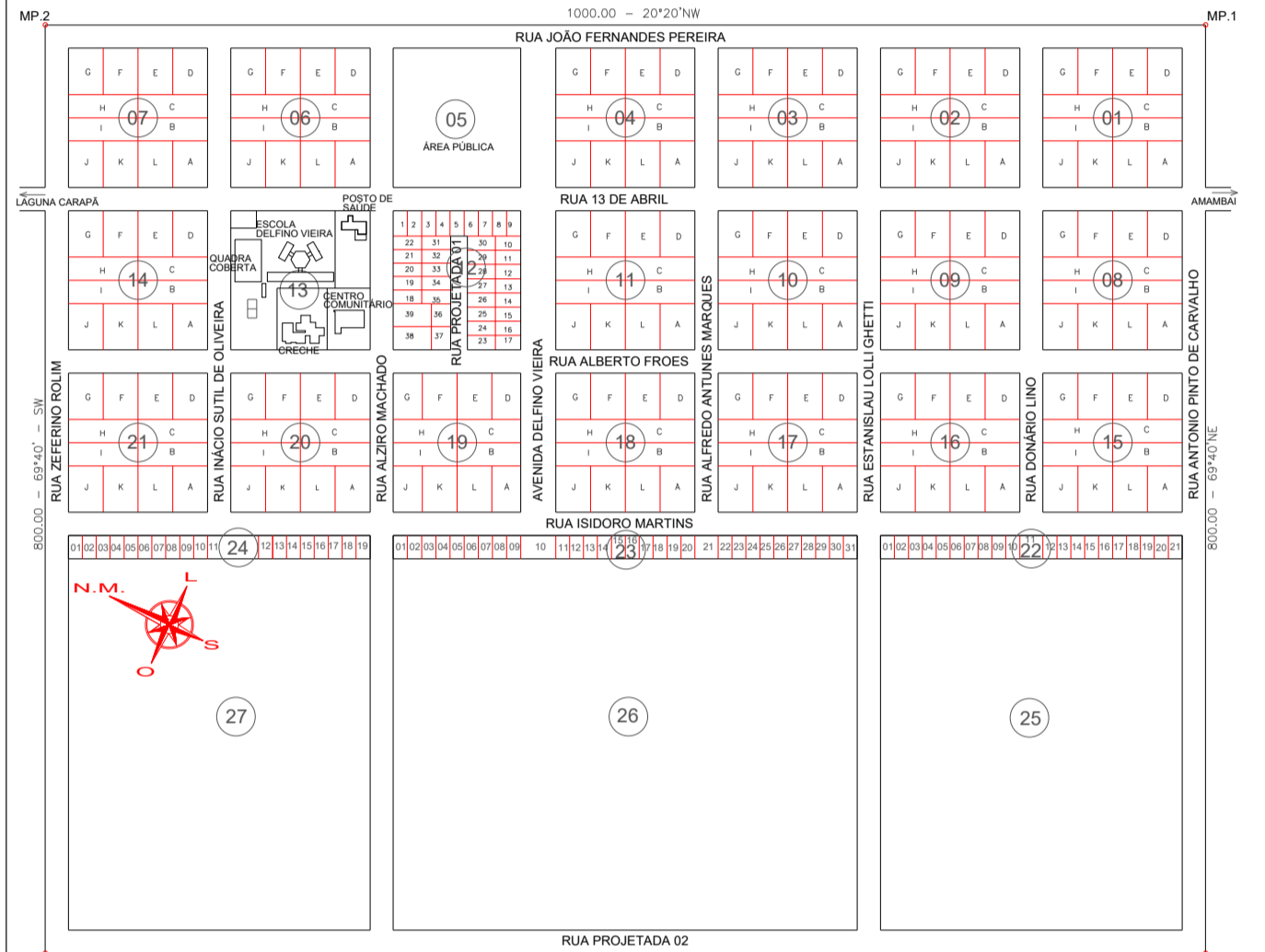
SITUAÇÃO EM QUADRAS
ESC. 1/1750



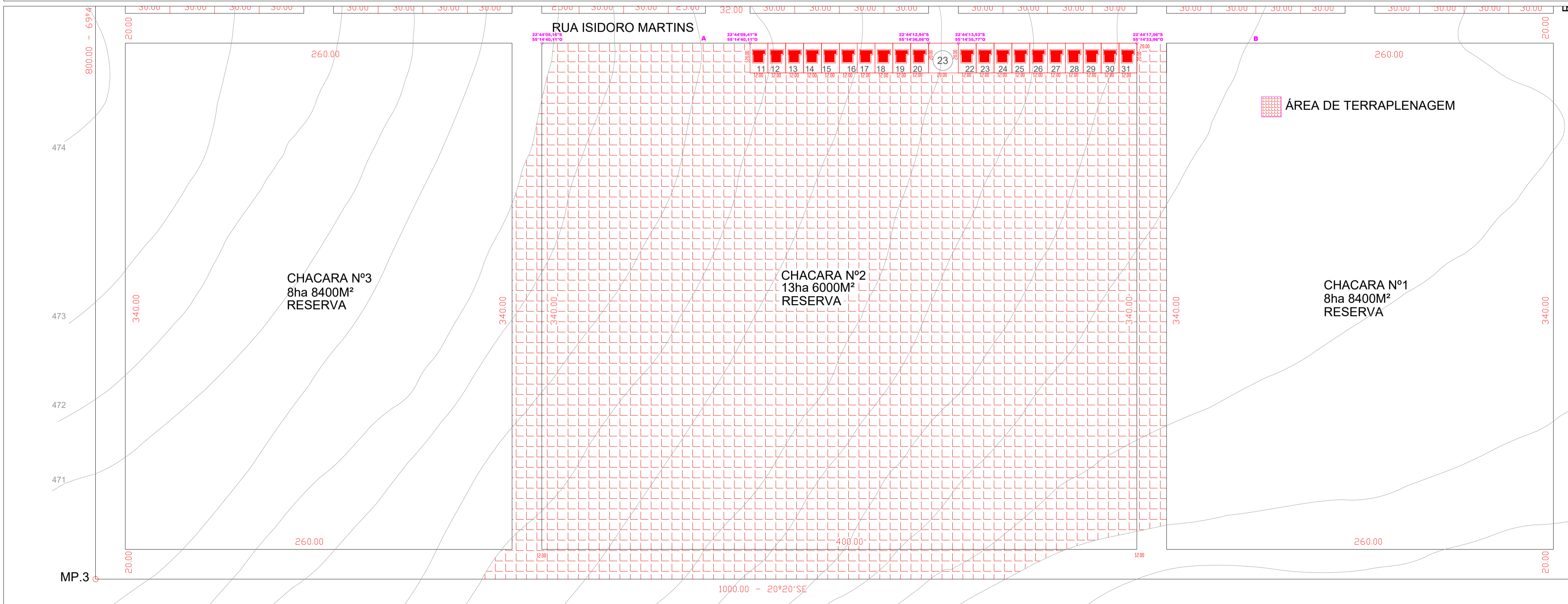
PLANTA LOCALIZAÇÃO
ESC. 1/3000




LOTEAMENTO
ESC. 1/1750



PLANTA DE SITUAÇÃO Matrícula 116716 - 800.000,00m²
ESC. 1/8000



LOCALIZAÇÃO/PLANIALTIMÉTRICO
ESC. 1/1750



DISTRITO DO BACAJÁ
LOTEAMENTO URBANO DO BOCAJA

PROPRIETÁRIO	PROJETO	RESP. EXECUÇÃO
MUNICÍPIO DE LAGUNA CARAPÁ CNPJ-01.989.813/0001-19 ITAMAR BLIBIO - Prefeito	LEONARDO DA ROSA WALZ - Eng. Civil CREA MS 65.212	
ÁREAS	LOCALIZAÇÃO	DATA
VER QUADRO	SUL DA REGIÃO CENTRO-OESTE DO BRASIL, SUDOESTE DE MATO DO SUL, Micro Região Dourados: 22°44'13,25" S - 55°14'43,07" O	NOVEMBRO/2025
		ESCALAS
		INDICADAS
		FRANCHA
		UNICA